

Date Printed: 04/09/2009


JTS Box Number: IFES_62
Tab Number: 17
Document Title: Yo tambien decido
Document Date: 1988
Document Country: Chile
Document Language: Spanish
IFES ID: CE00453



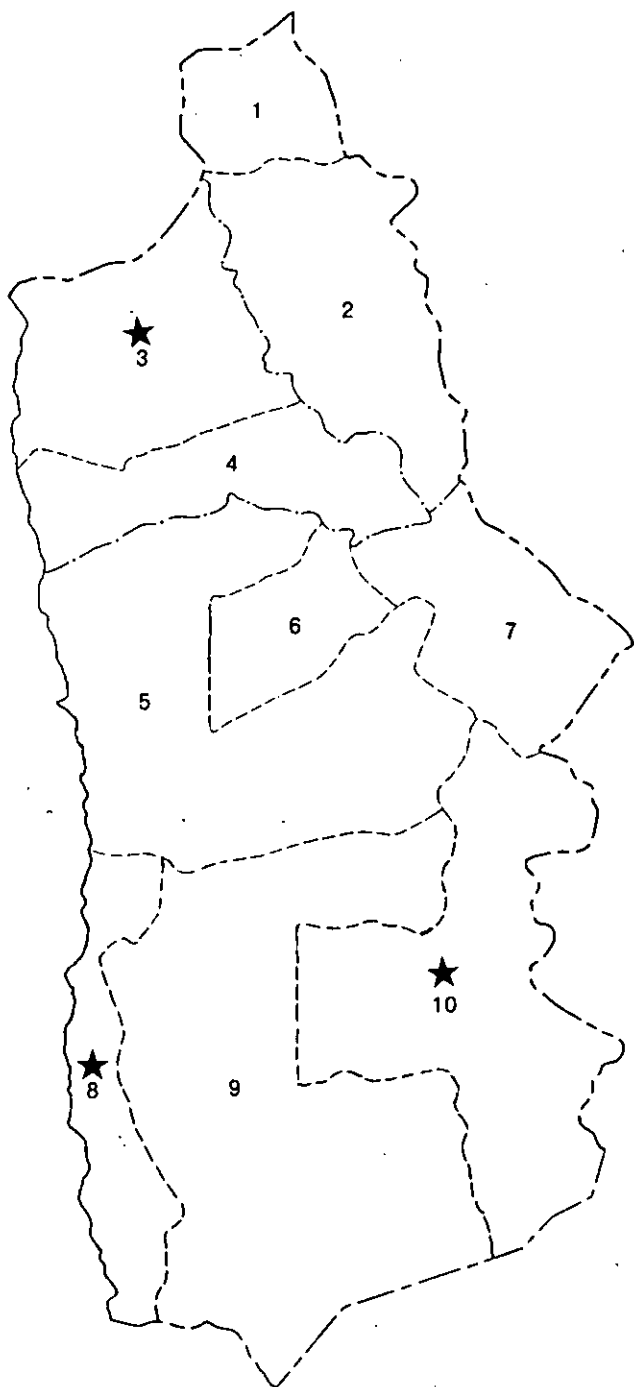
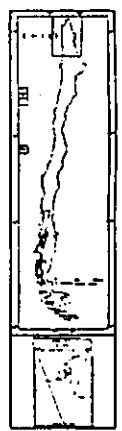
* 2 2 7 1 4 4 F E - 1 9 E 5 - 4 2 3 4 - 9 C 3 B - 1 B 6 2 B 8 0 5 4 8 C A *



Yo también decido.



REGIÓN DE TARAPACÁ



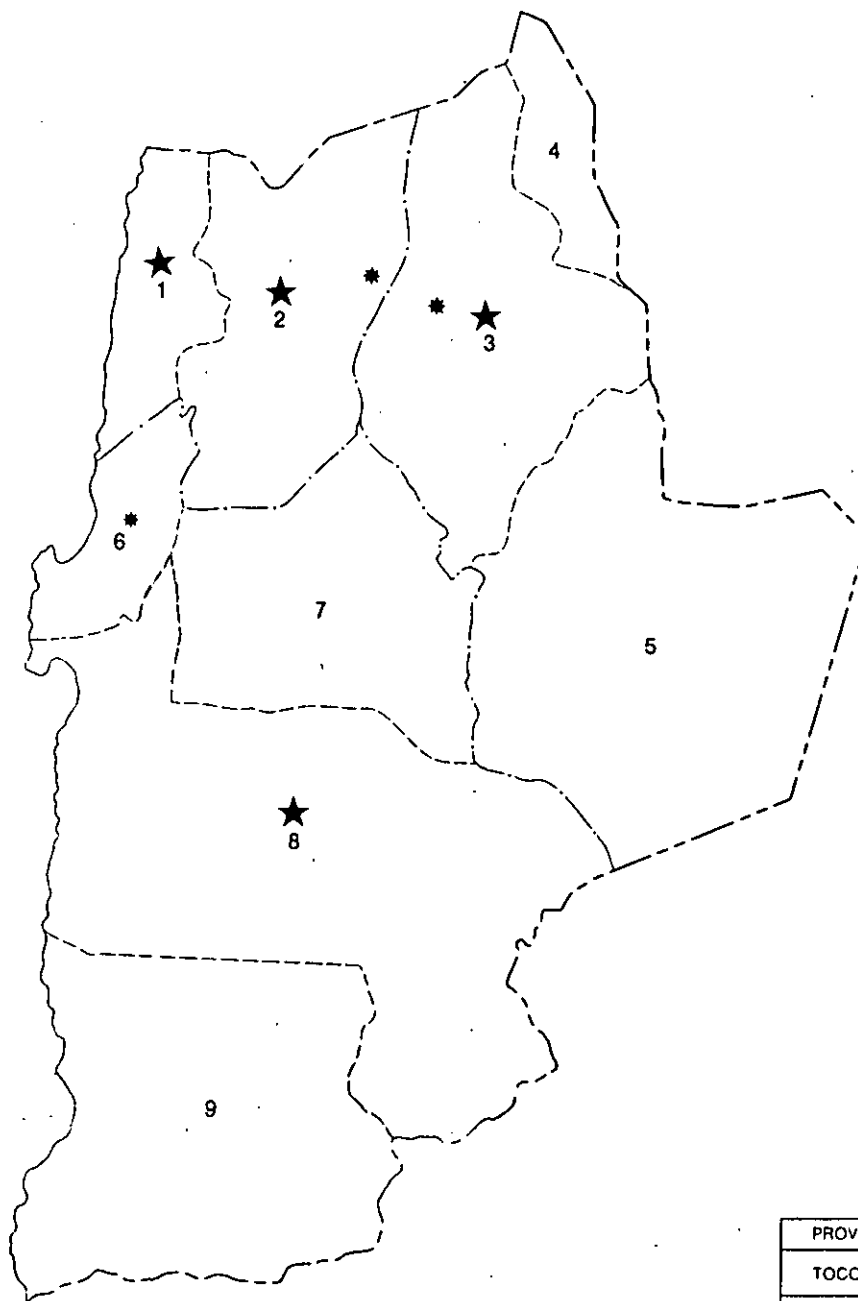

PROVINCIA	COMUNA
PARINACOTA	1.-GENERAL LAGOS 2.-PUTRE
ARICA	3.-ARICA 4.-CAMARONES
IOUIQUE	5.-HUARA 6.-CAMAÑA 7.-COLCHANE 8.-IOUIQUE 9.-POZO ALMONTE 10.-PICA

SIMBOLOGIA
 - - - - - Límite Internacional
 - - - - - Límite Regional
 - - - - - Límite Provincial
 - - - - - Límite Comunal
 NOTA: Los números identifican a las comunas

★: NIVELES 1, 2 y 3
 ☆: IRRADIACIONES (NIVEL 3)

Escala 1:2.500.000

REGIÓN DE ANTOFAGASTA



PROVINCIA	COMUNA
TOCOPILLA	1.-TOCOPILLA 2.-MARÍA ELENA
EL LOA	3.-CALAMA 4.-OLLAGUE 5.-SAN PEDRO DE ATACAMA
ANTOFAGASTA	6.-MEJILLONES 7.-SIERRA GORDA 8.-ANTOFAGASTA 9.-TAJAL

SIMBOLOGÍA

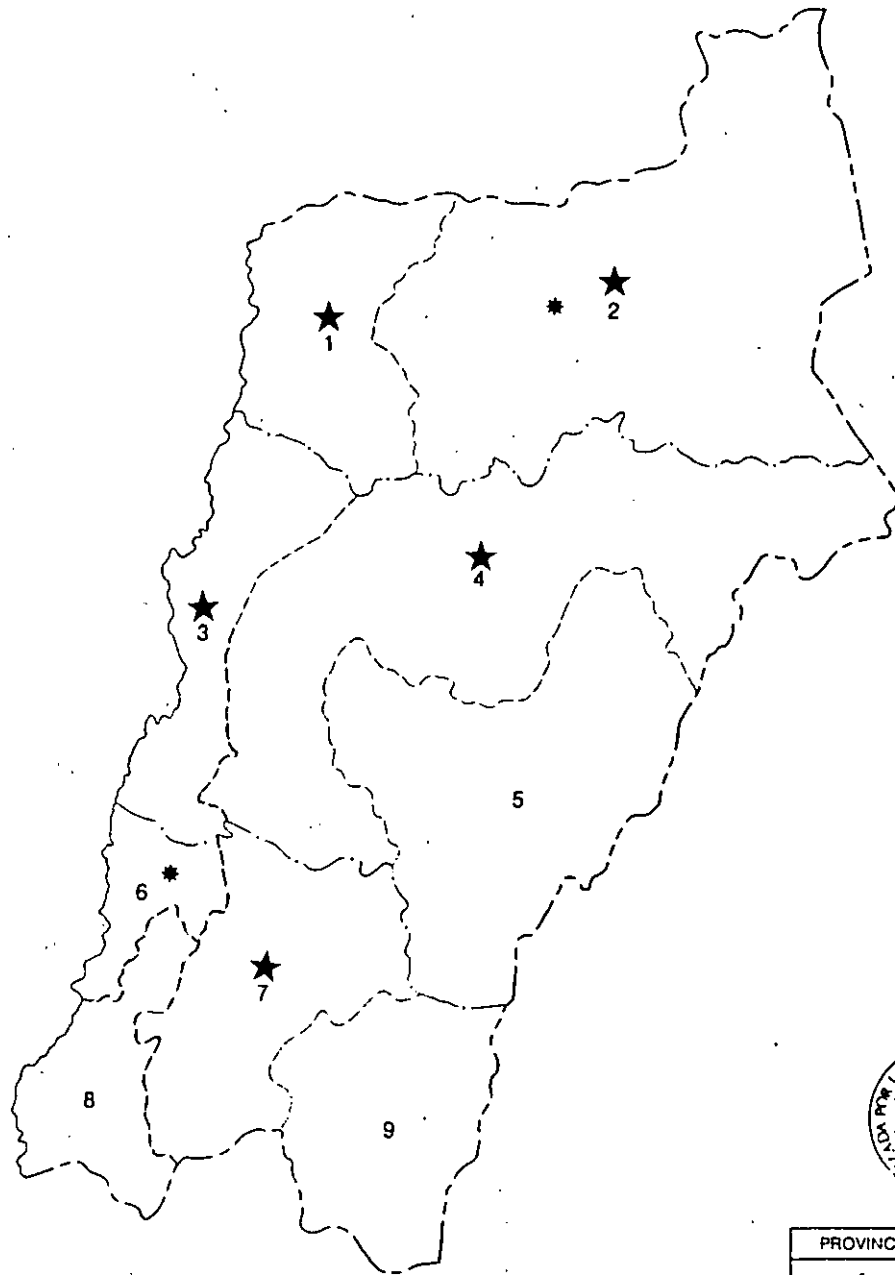
- Límite Internacional
- Límite Regional
- Límite Provincial
- Límite Comunal

NOTA: Los números identifican a las comunas

★: NIVELES 1, 2 y 3
 * : IRRADIACIONES (NIVEL 3)

Escala 1:3.250.000

REGIÓN DE ATACAMA



SIMBOLOGÍA

- — — Límite Internacional
- — — Límite Regional
- — — Límite Provincial
- — — Límite Comunal

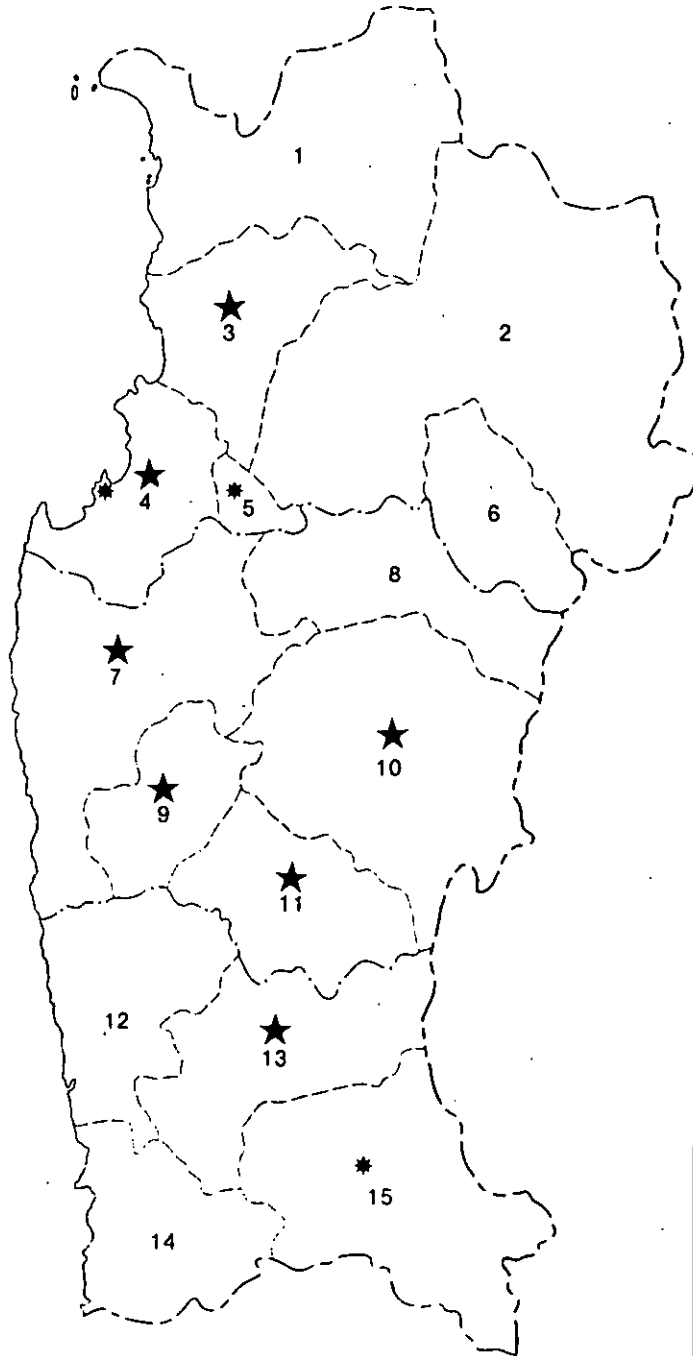
NOTA: Los números identifican a las comunas

★: NIVELES 1, 2 y 3
 ☆: IRRADIACIONES (NIVEL 3)

PROVINCIA	COMUNA
CHAÑARAL	1 - CHAÑARAL
	2 - DIEGO DE ALMAGRO
COPIAPÓ	3 - CALDERA
	4 - COPIAPÓ
	5 - TIERRA AMARILLA
HUASCO	6 - HUASCO
	7 - VALLENAR
	8 - FREIRINA
	9 - ALTO DEL CARMEN

Escala 1:2.800.000

REGIÓN DE COQUIMBO



PROVINCIA	COMUNA
ELOUI	1 - LA HIGUERA
	2 - VICUÑA
	• 3 - LA SERENA
	• 4 - COQUIMBO
	• 5 - ANDACOLLO
	• 6 - PAHUANO
LIMARÍ	• 7 - OVALLE
	• 8 - RIO HURTADO
	• 9 - PUNITAQUI
	• 10 - MONTE PATRIA
	• 11 - COMBARBALÁ
CHOAPA	• 12 - MINCHA
	• 13 - ILLAPEL
	• 14 - LOS VILOS
	• 15 - SALAMANCA

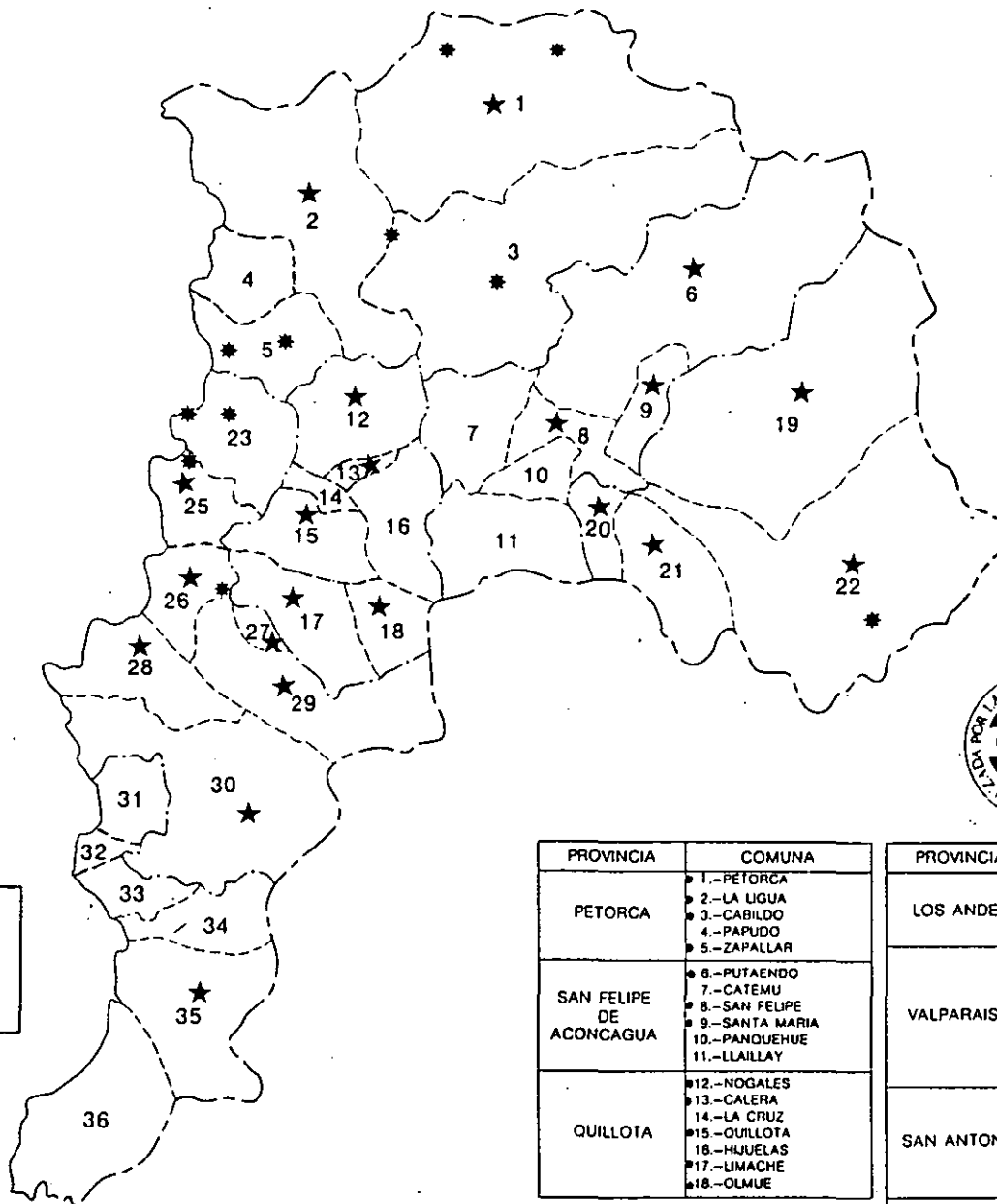
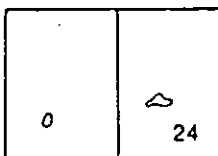
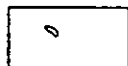
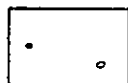
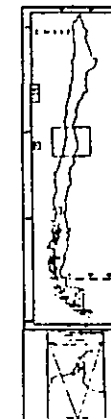
SIMBOLOGÍA
 - - - - Límite Internacional
 - - - - Límite Regional
 - - - - Límite Provincial
 - - - - Límite Comunal

NOTA: Los números identifican a las comunas

★: NIVELES 1, 2 y 3
 * : IRRADIACIONES (NIVEL 3)

Escala 1:2.000.000

REGIÓN DE VALPARAÍSO



SIMBOLOGÍA

- — — — — Límite Internacional
- — — — — Límite Regional
- — — — — Límite Provincial
- — — — — Límite Comunal

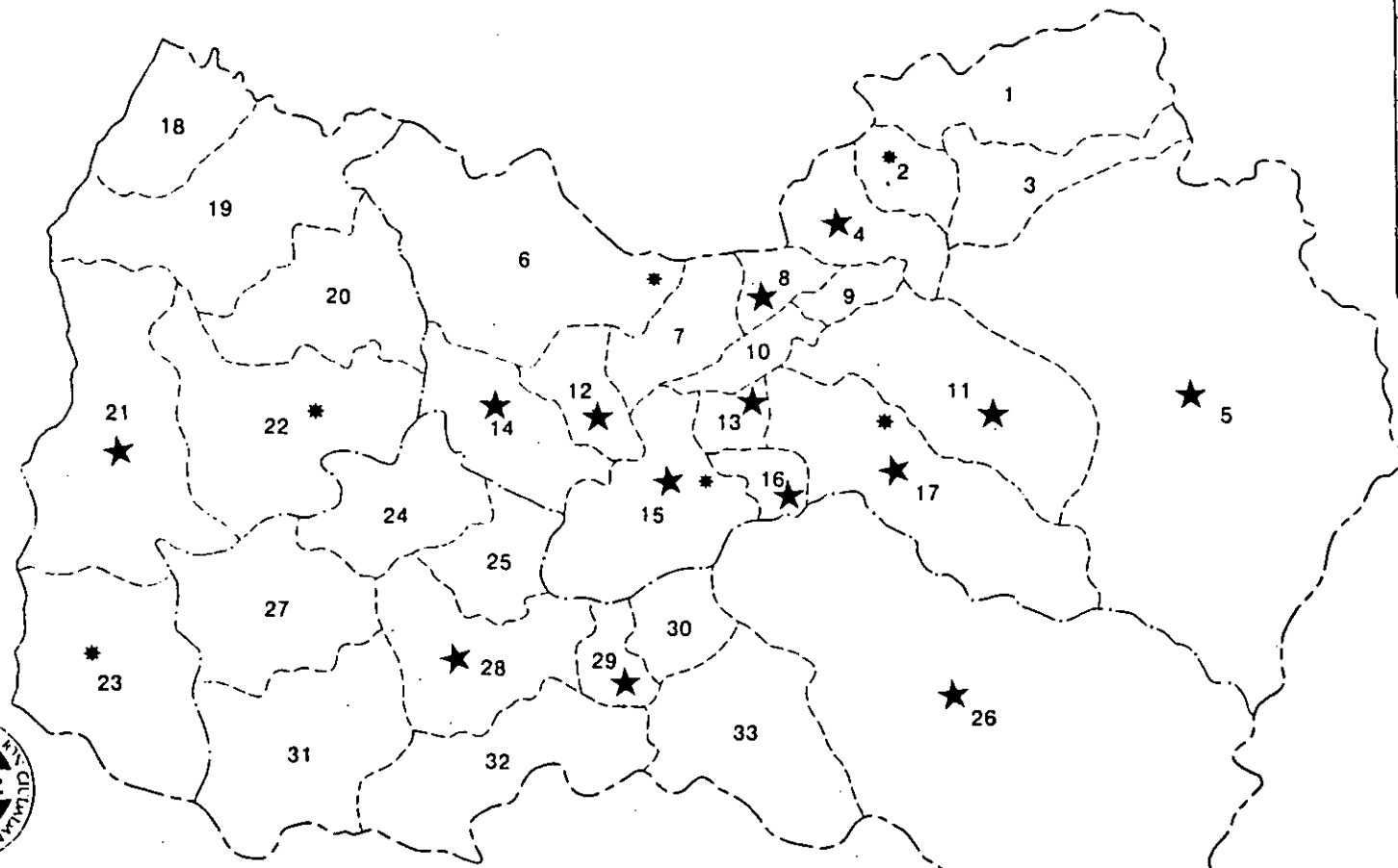
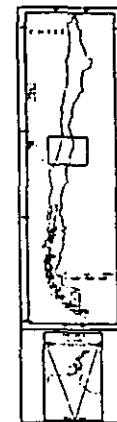
NOTA: Los números identifican a las comunas

PROVINCIA	COMUNA	PROVINCIA	COMUNA	
PETORCA	1.-PETORCA	LOS ANDES	19.-SAN ESTEBAN	
	2.-LA LIGUA		20.-RINCONADA	
	3.-CABILDO		21.-CALLE LARGA	
	4.-PAPUDO		22.-LOS ANDES	
	5.-ZAPALLAR	VALPARAISO	23.-PUCHUNCAVI	
SAN FELIPE DE ACONCAGUA	6.-PUTAENDO		24.-JUAN FERNANDEZ	
	7.-CATEMU		25.-QUINTERO	
	8.-SAN FELIPE		26.-VIÑA DEL MAR	
	9.-SANTA MARIA		27.-VILLA ALEMANA	
	10.-PANQUEHUE		28.-VALPARAISO	
	11.-LLAILLAY		29.-QUILPUE	
QUILLOTA	12.-NOGALES		30.-CASABLANCA	
	13.-CALERA		SAN ANTONIO	31.-ALGARROBO
	14.-LA CRUZ			32.-EL QUISCO
	15.-QUILLOTA	33.-EL TABO		
	16.-HUUELAS	34.-CARTAGENA		
	17.-LIMACHE	35.-SAN ANTONIO		
	18.-OLMUE	36.-SANTO DOMINGO		
		ISLA DE PASCUA	37.-ISLA DE PASCUA	

★: NIVELES 1, 2 y 3
 * : IRRADIACIONES (NIVEL 3)

Escala 1:1.240.000

REGIÓN DEL LIBERTADOR GENERAL BERNARDO O'HIGGINS



PROVINCIA	COMUNA
CACHAPOAL	1.- MOSTAZAL
	2.- GRANEROS
	3.- CODEGUA
	4.- RANCAGUA
	5.- MACHALÍ
	6.- LAS CABRAS
	7.- COLTAUCO
	8.- DOÑIHUE
	9.- OLIVAR
	10.- COINCO
	11.- REQUINOA
	12.- PEUMO
	13.- PUNTA DE TILCOCO
	14.- PICHIDEGUA
	15.- SAN VICENTE
	16.- MALLOA
	17.- RENGO

PROVINCIA	COMUNA
CARDENAL CARO	18.- NAVIDAD
	19.- LITUECHE
	20.- LA ESTRELLA
	21.- PICHILEMU
COLCHAGUA	22.- MARCHIHUE
	23.- PAREDONES
	24.- PERALILLO
	25.- PALMILLA
	26.- SAN FERNANDO
	27.- PUMANQUE
	28.- SANTA CRUZ
	29.- NANCAGUA
	30.- PLACILLA
	31.- LOLOL
	32.- CHERPICA
33.- CHIMBARONGO	

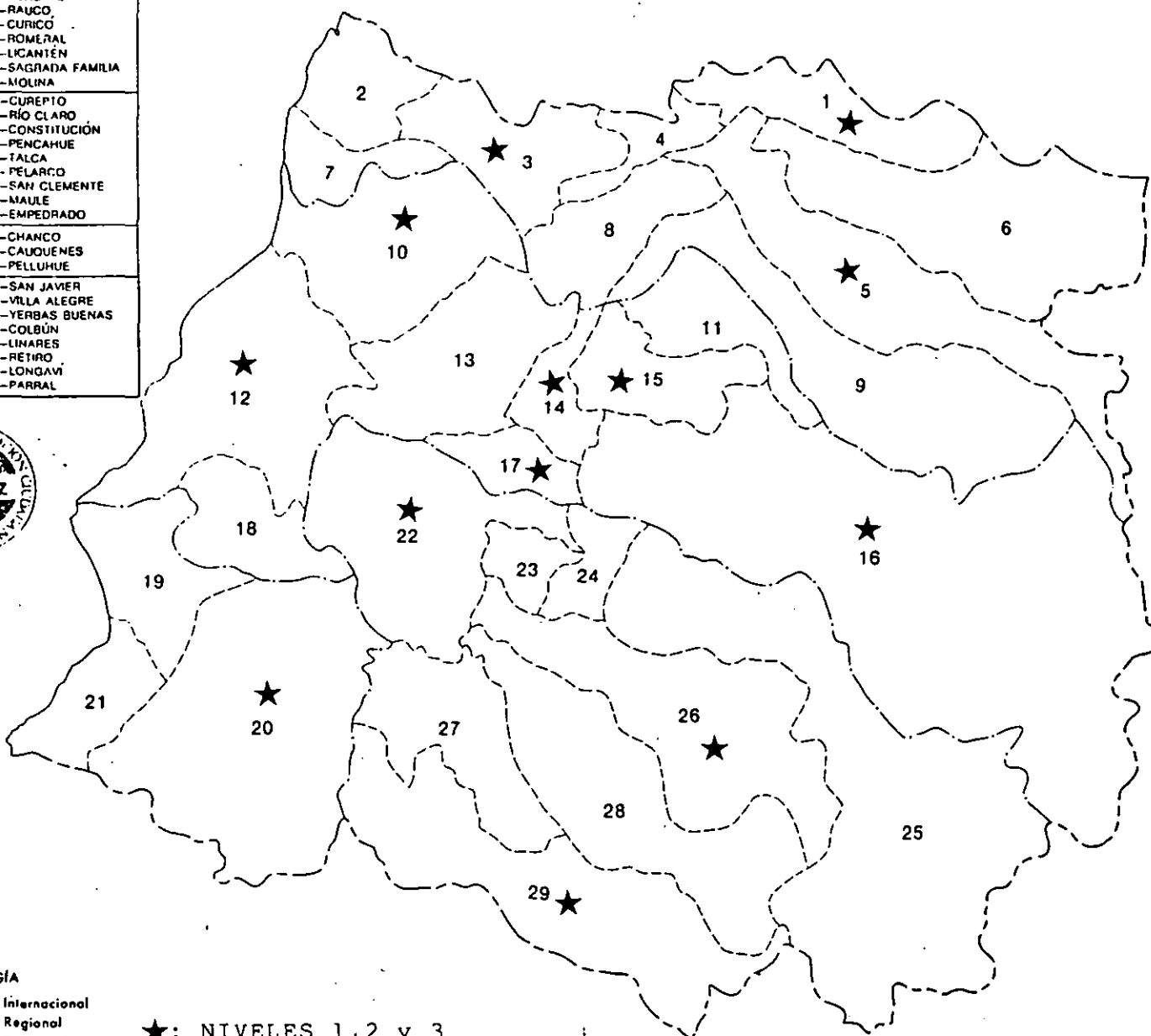
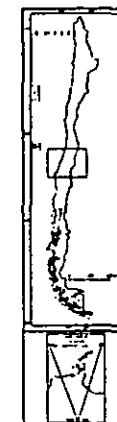
SIMBOLOGÍA
 --- Límite Internacional
 - - - Límite Regional
 - - - Límite Provincial
 - - - Límite Comunal
 NOTA: Los números identifican a las comunas

★: NIVELES 1, 2 y 3
 * : IRRADIACIONES (NIVEL 3)

Escala 1:975.000

REGIÓN DEL MAULE

PROVINCIA	COMUNA
CURICÓ	1.-TENO
	2.-VICHUQUÉN
	3.-HUALARÉ
	4.-RAUCO
	5.-CURICÓ
	6.-ROMERAL
	7.-LICANTÉN
	8.-SAGRADA FAMILIA
	9.-MOLINA
TALCA	10.-CUREPTO
	11.-RÍO CLARO
	12.-CONSTITUCIÓN
	13.-PENCAHUE
	14.-TALCA
	15.-PELARCO
	16.-SAN CLEMENTE
	17.-MAULE
18.-EMPEDRADO	
CAUQUENES	19.-CHANCO
	20.-CAUQUENES
	21.-PELLUHUE
LINARES	22.-SAN JAVIER
	23.-VILLA ALEGRE
	24.-YERBAS BUENAS
	25.-COLBÚN
	26.-LINARES
	27.-RETIRO
	28.-LONGAVI
	29.-PARRAL



SIMBOLOGÍA

- — — — — Límite Internacional
- - - - - Límite Regional
- - - - - Límite Provincial
- - - - - Límite Comunal

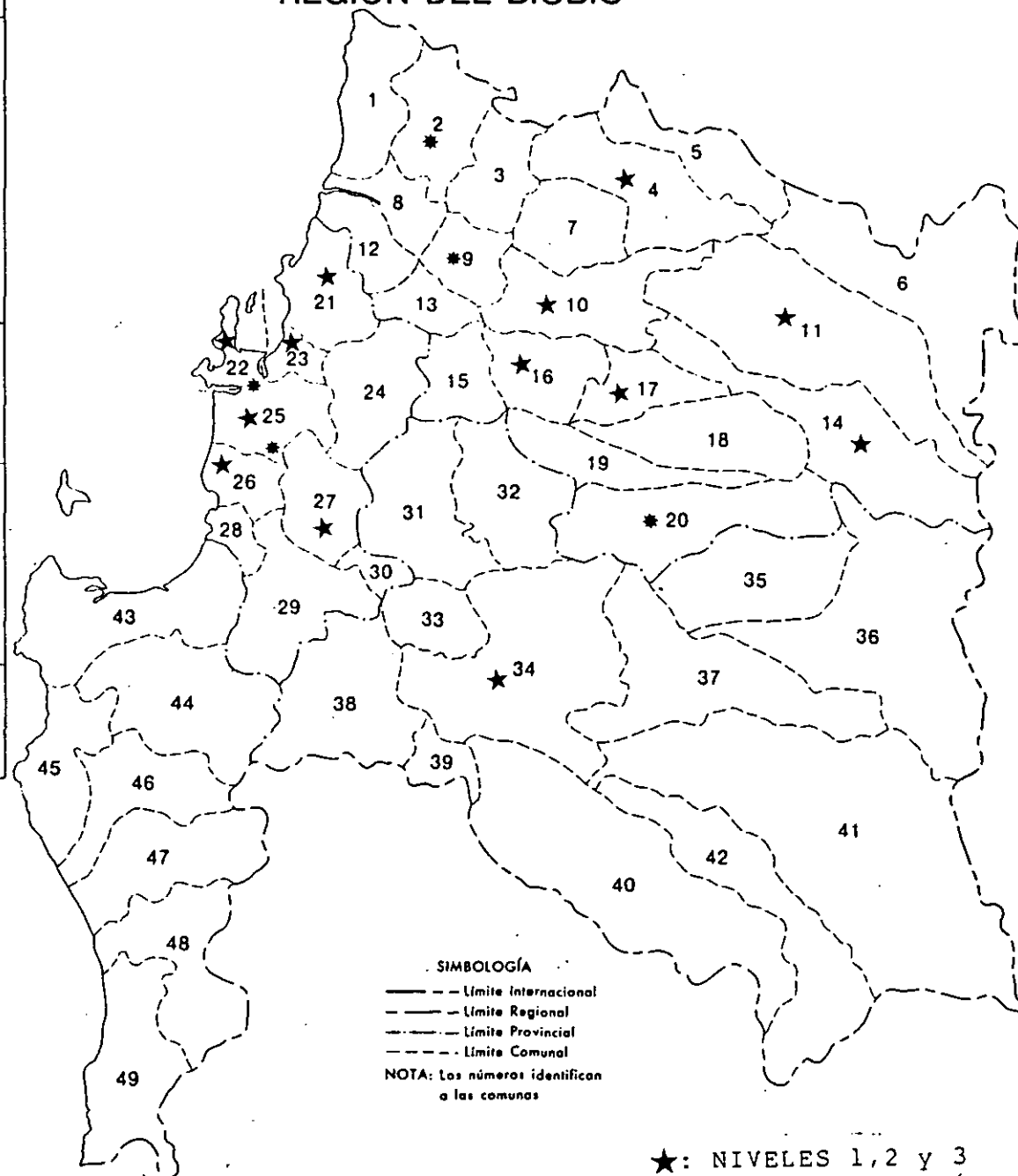
- ★: NIVELES 1, 2 y 3
- ★: IRRADIACIONES (NIVEL 3)

NOTA: Los números identifican a las comunas

Escala 1:1.200.000

REGIÓN DEL BIOBÍO

PROVINCIA	COMUNA
ÑUBLE	1.-COBQUECURA
	2.-QUIRHUE
	3.-NINHUE
	4.-SAN CARLOS
	5.-RIOUÉN
	6.-SAN FABIÁN
	7.-SAN NICOLÁS
	8.-TREGUACO
	9.-PORTEZUELO
	10.-CHILLÁN
	11.-COIHUECO
	12.-COELEMU
	13.-RANQUIL
	14.-PINTO
	15.-OULLÓN
	16.-BULNES
	17.-SAN IGNACIO
	18.-EL CARMEN
	19.-PEMUCO
	20.-YUNGAY
CONCEPCIÓN	21.-TOME
	22.-TALCAHUANO
	23.-PENCO
	24.-FLORIDA
	25.-CONCEPCIÓN
	26.-CORONEL
	27.-HUALQUI
	28.-LOTA
	29.-SANTA JUANA
BIOBÍO	30.-SAN ROSENDO
	31.-YUMBEL
	32.-CABRERO
	33.-LAJA
	34.-LOS ANGELES
	35.-TUCUFEL
	36.-ANTUCO
	37.-OUILLECO
	38.-NACIMIENTO
	39.-NEGRETE
	40.-MICHÉN
	41.-SANTA BARBARA
	42.-OUILACO
	ARAUCO
44.-CURANILAHUE	
45.-LEBU	
46.-LOS ALAMOS	
47.-CANETE	
48.-CONTILMO	
49.-TIRÚA	



SIMBOLOGÍA

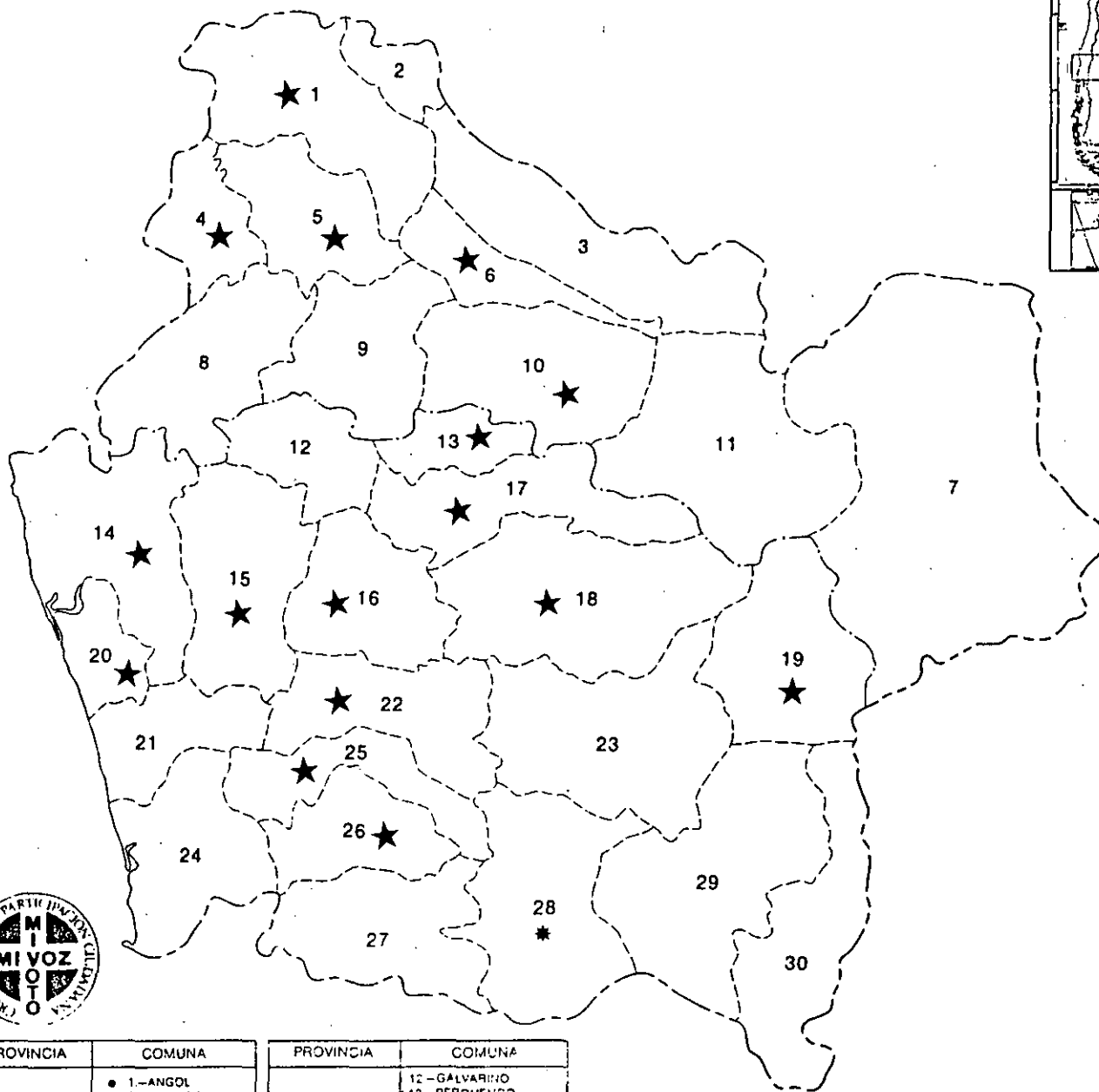
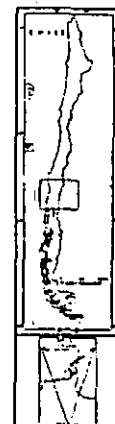
- Límite Internacional
- - - Límite Regional
- · - · Límite Provincial
- - - - Límite Comunal

NOTA: Los números identifican a las comunas

★: NIVELES 1, 2 y 3
 * : IRRADIACIONES (NIVEL 3)

Escala 1:1.550.000

REGIÓN DE LA ARAUCANÍA



PROVINCIA	COMUNA
MALLECO	• 1.-ANGOL
	• 2.-RENAICO
	• 3.-COLLIPULLI
	• 4.-PURÉN
	• 5.-LOS SAUCES
	• 6.-ERCILLA
	• 7.-LONQUIMAY
	• 8.-LUNACO
	• 9.-TRAIQUÉN
	• 10.-VICTORIA
	• 11.-CURAUCUTÍN

PROVINCIA	COMUNA
CAUTÍN	• 12.-GÁLVARINO
	• 13.-PERQUENCO
	• 14.-CARAHUE
	• 15.-NUEVA IMPERIAL
	• 16.-TEMUCO
	• 17.-LAUTARO
	• 18.-VILCÚN
	• 19.-MELIPUCCO
	• 20.-SAAVEDRA
	• 21.-TEODORO SCHMIDT
	• 22.-FREIRE
	• 23.-LUNCO
	• 24.-TOLTÉN
	• 25.-PITRIFUQUÉN
• 26.-GORBEA	
• 27.-LONCOCHE	
• 28.-VILLARRICA	
• 29.-PUCÓN	
• 30.-CURARREHUE	

SIMBOLOGÍA

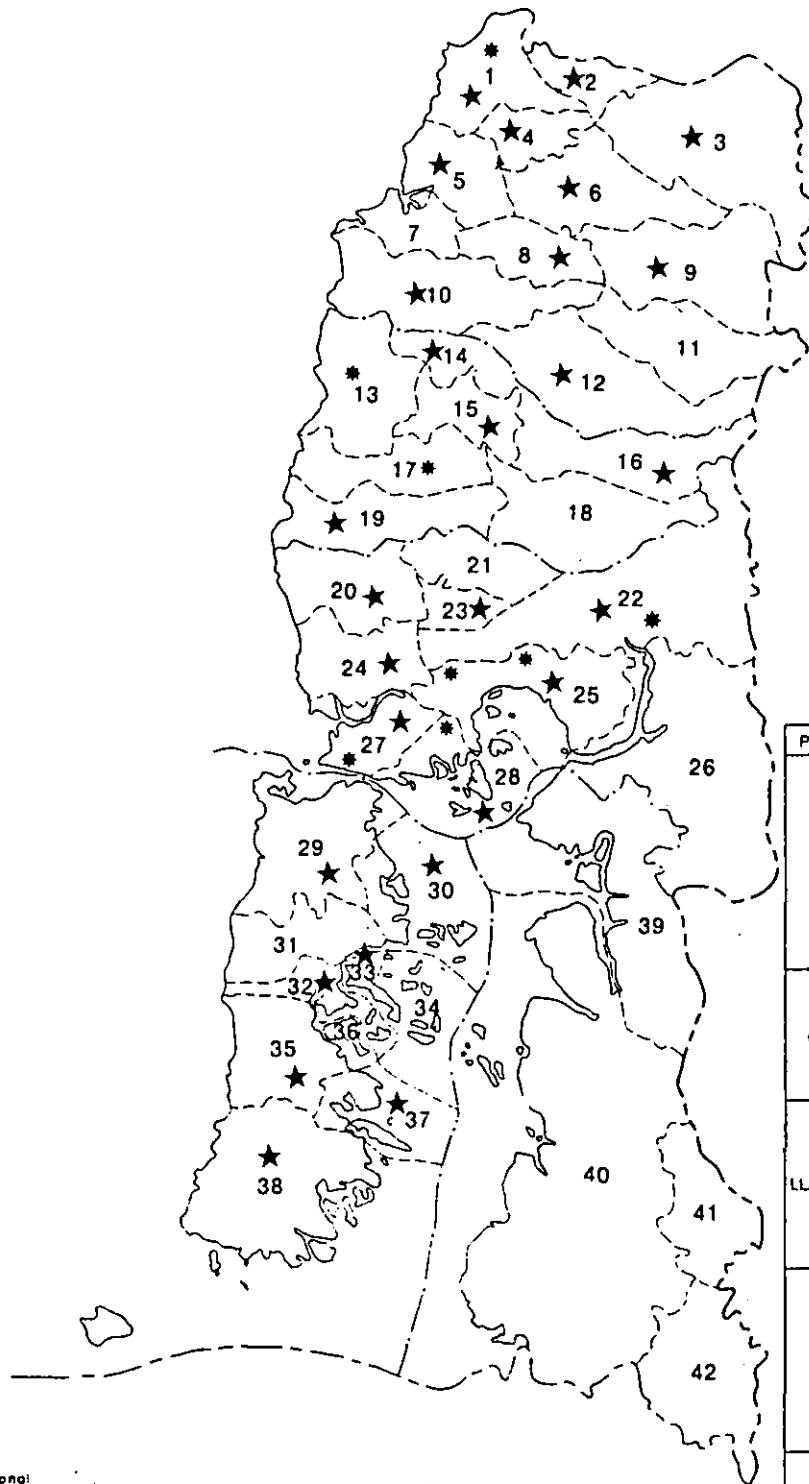
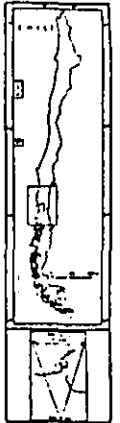
— — — Límite Internacional
 - - - Límite Regional
 - - - Límite Provincial
 - - - Límite Comunal

NOTA: Los números identifican a las comunas

★: NIVELES 1, 2 y 3
 ★: IRRADIACIONES. (NIVEL 3)

Escala 1:1.400.000

REGIÓN DE LOS LAGOS



PROVINCIA	COMUNA
VALDIVIA	● 1.-MARIQUINA
	● 2.-LANCO
	● 3.-PANGUIPULLI
	● 4.-MÁFIL
	● 5.-VALDIVIA
	● 6.-LOS LAGOS
	● 7.-CORRAL
	● 8.-PAILLACO
	● 9.-FUTRONO
	● 10.-LA UNIÓN
	● 11.-LAGO RANCO
	● 12.-RÍO BUENO
OSORNO	● 13.-SAN JUAN DE LA COSTA
	● 14.-SAN PABLO
	● 15.-OSORNO
	● 16.-ENTRE LAGOS
	● 17.-RÍO NEGRO
	● 18.-PUERTO OCTAY
	● 19.-PURRANQUE
LLANQUIHUE	● 20.-FRESIA
	● 21.-FRUTILLAR
	● 22.-PUERTO VARAS
	● 23.-LLANQUIHUE
	● 24.-LOS MUERMOS
	● 25.-PUERTO MONTT
	● 26.-COCHAMÓ
	● 27.-MAULLÍN
	● 28.-CALBUCO
CHILOÉ	● 29.-ANCUD
	● 30.-QUEMCHI
	● 31.-DALCAHUE
	● 32.-CASTRO
	● 33.-CURACO DE VELEZ
	● 34.-QUINCHAO
	● 35.-CHONCHI
	● 36.-PUQUELDÓN
● 37.-QUEILÉN	
PALENA	● 39.-HUALAHUÉ
	● 40.-CHAITÉN
	● 41.-FUTALEUFÚ
	● 42.-PALENA

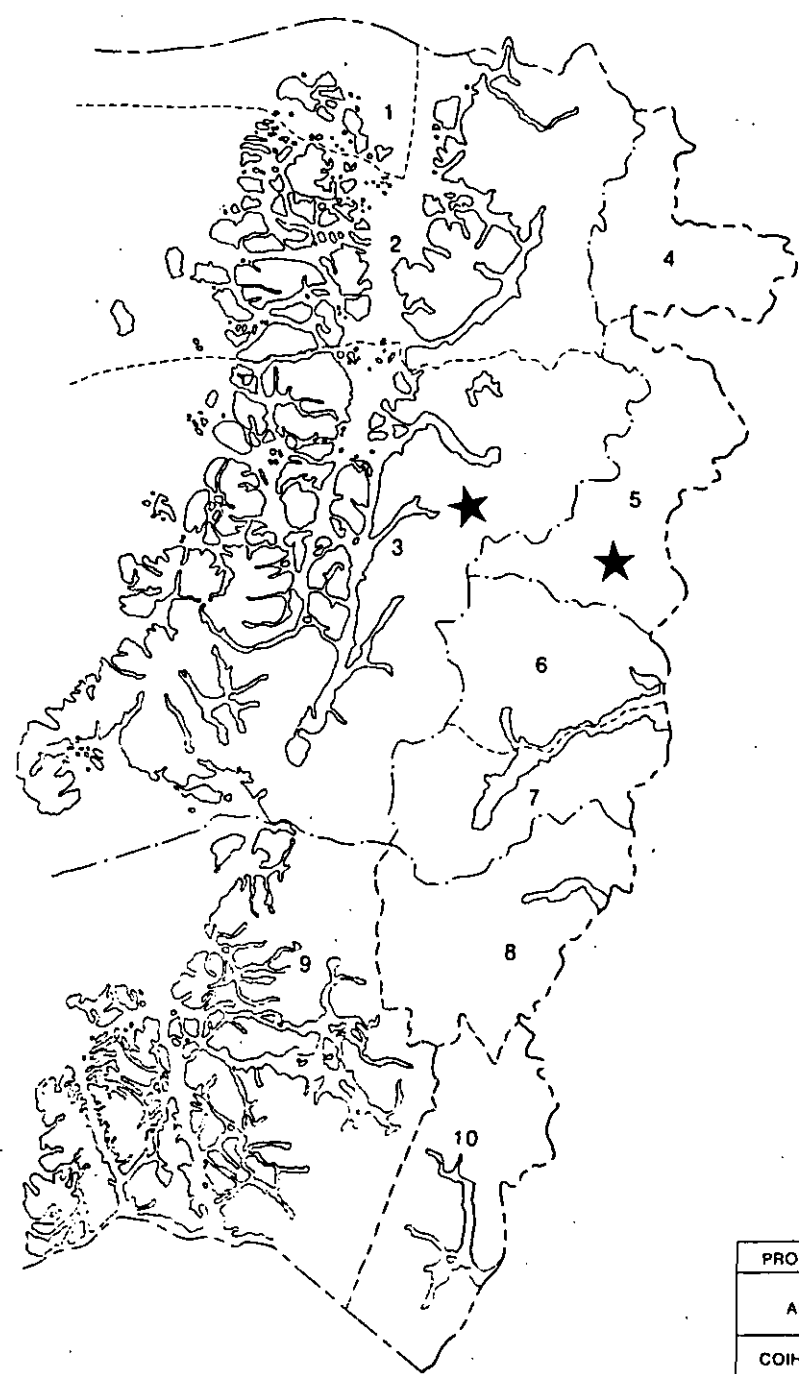
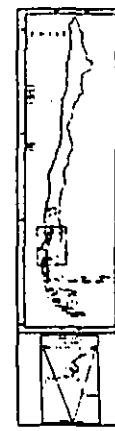
SIMBOLOGÍA

- — — Limite Internacional
- — — Limite Regional
- — — Limite Provincial
- — — Limite Comunal

NOTA: Los números identifican a las comunas

- ★ : NIVELES 1, 2 y 3
- ★ : IRRADIACIONES (NIVEL 3)

REGIÓN AISÉN DEL GENERAL CARLOS IBÁÑEZ DEL CAMPO



PROVINCIA	COMUNA
AISÉN	1.-QUITECAS
	2.-CISNES
	● 3.-AISÉN
COIHAIQUE	4.-LAGO VERDE
	● 5.-COIHAIQUE
GENERAL CARRERA	6.-RIO IBÁÑEZ
	7.-CHILE CHICO
CAPITÁN PRAT	8.-COCHRANE
	9.-TORTEL
	10.-O'HIGGINS

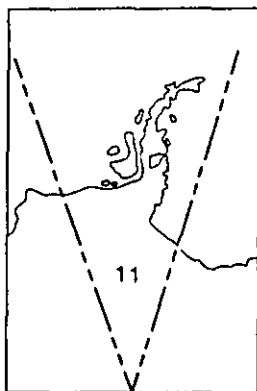
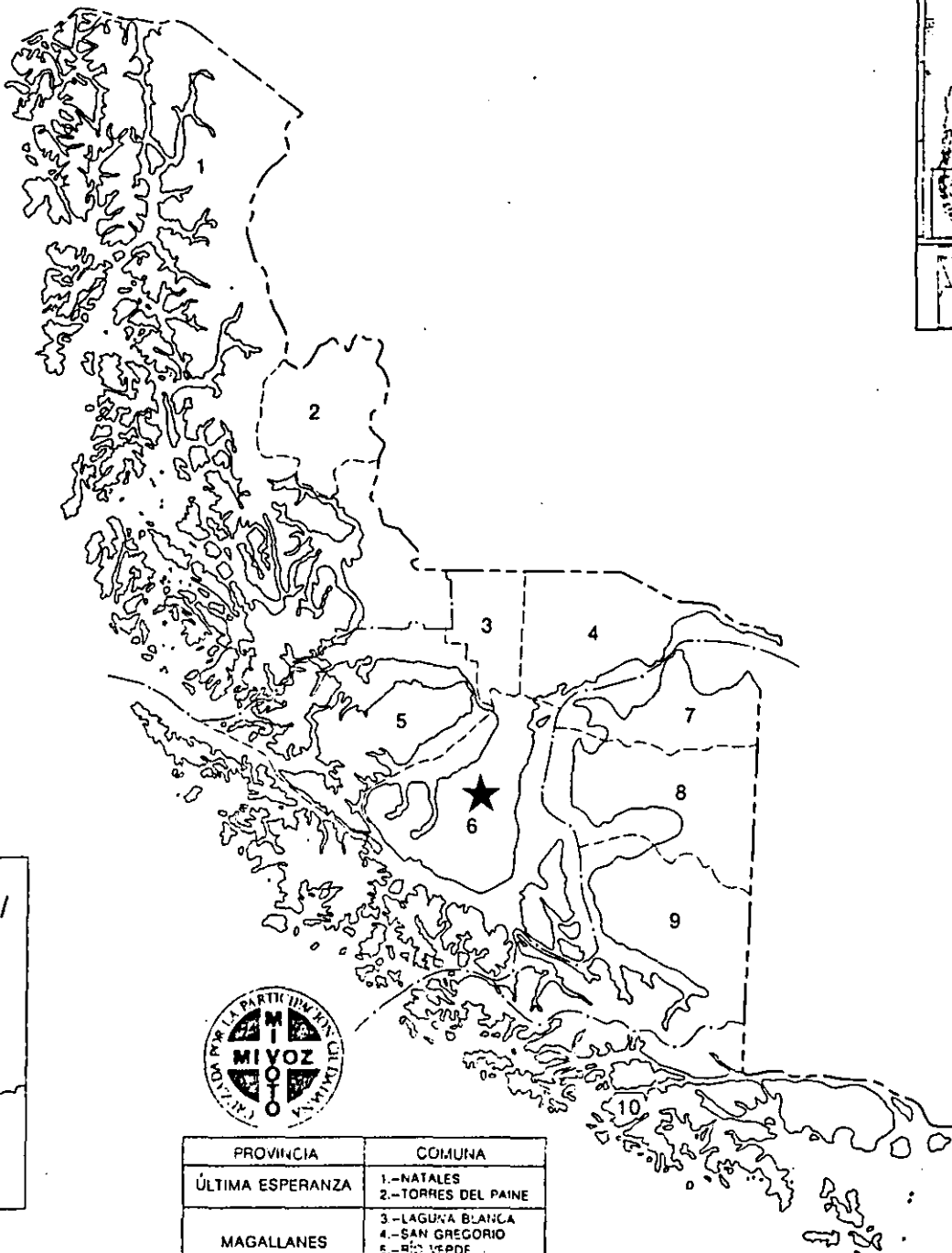
SIMBOLOGÍA
 - - - - Limite Internacional
 - - - - Limite Regional
 - - - - Limite Provincial
 - - - - Limite Comunal

★: NIVELES 1,2 y 3
 * : IRRADIACIONES (NIVEL 3)

NOTA: Los numeros identifican a las comunas

Escala 1:3.550.000

REGIÓN DE MAGALLANES Y DE LA ANTÁRTICA CHILENA



PROVINCIA	COMUNA
ÚLTIMA ESPERANZA	1.-NATALES 2.-TORRES DEL PAINE
MAGALLANES	3.-LAGUNA BLANCA 4.-SAN GREGORIO 5.-RÍO VERDE 6.-PUNTA ARENAS
TIERRA DEL FUEGO	7.-PRIMAVERA 8.-PORVENIR 9.-TIMAUKEL
ANTÁRTICA CHILENA	10.-NAVARINO 11.-ANTÁRTICA

SIMBOLOGÍA
 - - - Límite Internacional
 - - - Límite Regional
 - - - Límite Provincial
 - - - Límite Comunal
NOTA: Los números identifican a las comunas

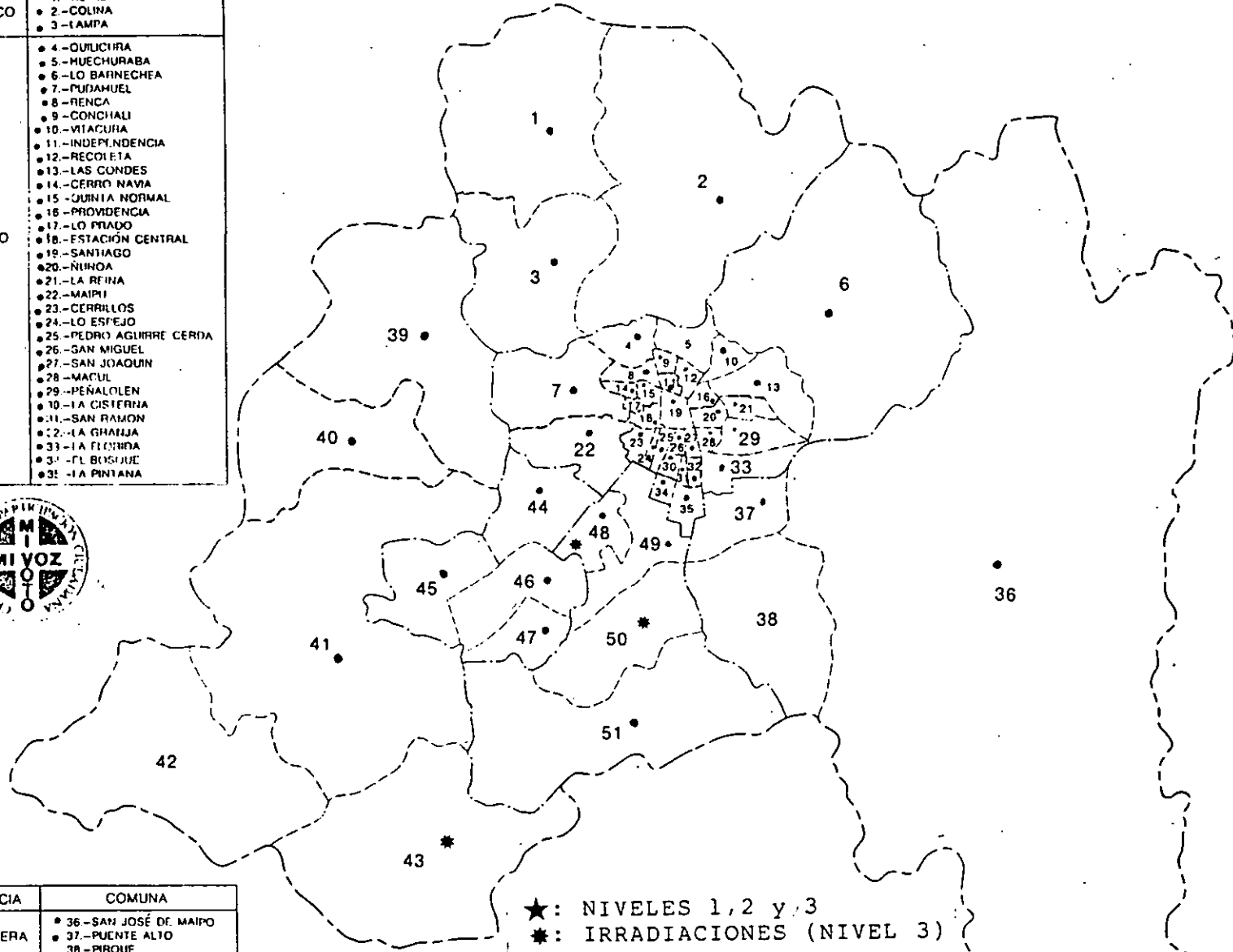
★: NIVELES 1, 2 y 3
 ★: IRRADIACIONES (NIVEL 3)

Escala 1:4.550.000

REGIÓN METROPOLITANA DE SANTIAGO



PROVINCIA	COMUNA
CHACABUCO	<ul style="list-style-type: none"> • 1.-TIL TIL • 2.-COLINA • 3.-LAMPA
SANTIAGO	<ul style="list-style-type: none"> • 4.-OUILCIRA • 5.-MUECHURABA • 6.-LO BARNECHEA • 7.-PUDAMUEL • 8.-RENCA • 9.-CONCHALI • 10.-VIACURA • 11.-INDEPENDENCIA • 12.-RECOLETA • 13.-LAS CONDES • 14.-CERRO NAVIA • 15.-JUNTA NORMAL • 16.-PROVIDENCIA • 17.-LO PITADO • 18.-ESTACIÓN CENTRAL • 19.-SANTIAGO • 20.-ÑUÑO A • 21.-LA REINA • 22.-MAIPU • 23.-CERRILLOS • 24.-LO ESPEJO • 25.-PEDRO AGUIRRE CERDA • 26.-SAN MIGUEL • 27.-SAN JOAQUIN • 28.-MACUL • 29.-PEÑALOEN • 10.-1A CISTERNA • 11.-SAN RAMON • 12.-1A GHAJAJA • 33.-1A FLORES • 34.-EL BOSQUE • 31.-1A PINTANA



PROVINCIA	COMUNA
CORDILLERA	<ul style="list-style-type: none"> • 36.-SAN JOSÉ DE MAIPO • 37.-PUENTE ALTO • 38.-PIROQUE
MELIPILLA	<ul style="list-style-type: none"> • 39.-CURACAVI • 40.-MARIA PINTO • 41.-MELIPILLA • 42.-SAN PEDRO • 43.-ALHUE
TALAGANTE	<ul style="list-style-type: none"> • 44.-PEÑAFLO R • 45.-EL MONTE • 46.-TALAGANTE • 47.-ISLA DE MAIPO

PROVINCIA	COMUNA
MAIPO	<ul style="list-style-type: none"> • 48.-CALFRA DE TANGO • 49.-SAN BERNARDO • 50.-BUIN • 51.-PAINE

★: NIVELES 1, 2 y 3
 * : IRRADIACIONES (NIVEL 3)

SIMBOLOGÍA
 - - - - - Límite Internacional
 - - - - - Límite Regional
 - - - - - Límite Provincial
 - - - - - Límite Comunal
 NOTA: Los números identifican a las comunas

Escala 1:900.000

ID #: _____
Country CHILE
Year 198789 Language Spanish
Copyright(~~YES~~/Other) Intended Audience(Adult/~~YA~~)
Election type _____
Material type Electoral Boundary MAPS
Notes Boundary depiction of all regions.

**NEW
DOCUMENT**

UNIDOS CONSTRUYAMOS LA CADENA POR LA PAZ

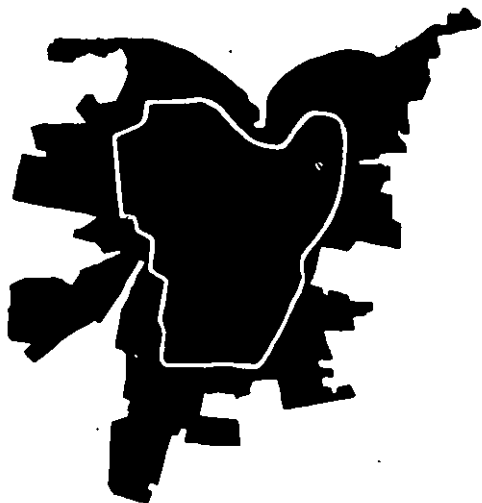


12 HORAS

*tus manos
hacen falta para
abrazar
santiago*

DOMINGO 25 DE SEPT '88

SUMATE A LA CADENA EN EL SECTOR MAS CERCANO A TU DOMICILIO



RECORRIDO:

PLAZA ITALIA - PROVIDENCIA
TOBALABA - AMERICO VESPUCIO
EX-OCHAGAVIA - AVENIDA DEPARTAMENTAL
PANAMERICANA - GENERAL VELASQUEZ
5 DE ABRIL - LAS REJAS - SALVADOR GUTIERREZ
TUCUMAN - LOS ESPINOZA - LOS SUSPIROS - COSTANERA SUR
PUENTE - RENCA - DOMINGO SANTA MARIA -
VIVACETA - GAMERO - SANTOS DUMONT
AVENIDA PERU - DOMINICA - PIONONO
PLAZA ITALIA


te esperamos




CRUZADA POR LA PARTICIPACION CIUDADANA

EL DIA DEL PLEBISCITO...

- 1.** Como buen ciudadano responsable, levántese temprano y vaya lo más pronto posible a los lugares de votación. Antes de salir, verifique previamente que lleva su carnet de identidad, que es el único documento que sirve para votar, y su padrón electoral para ubicar su mesa y así no perder tiempo.
- 2.** Diríjase con tranquilidad al local de votación. Seguramente verá patrullas militares en la calle, pero no se asuste. Ellos están ahí para resguardar el orden y el normal funcionamiento de la votación, como tradicionalmente lo han hecho en elecciones.
- 3.** Si se le perdió, o se le quedó en la casa el padrón del registro electoral, y no se acuerda de la mesa que le corresponde, acérquese a la oficina del delegado de la Junta Electoral en el local de votación. El tiene el deber de indicarle la mesa en que le corresponde votar. En todo caso, ¡ajo!, que el carnet de identidad no lo puede olvidar.
- 4.** Una vez que ubique su mesa, espere con paciencia su turno para acercarse a ella mientras hace la cola.
- 5.** Cuando llegue a la mesa, entregue al presidente de ésta su carnet de identidad. El lo verificará, y verá que corresponda con su inscripción en el libro de registro. Después de esto, firme el cuaderno de firmas y puede votar.
- 6.** El presidente le entregará un voto y un lápiz de mina para que marque su preferencia. Antes de esto, anotará a la derecha de su firma en el cuaderno, el número del voto, para controlar el total de ellos y para que el elector después de votar no cambie el voto que le fue entregado por otro.





7. Luego de estos trámites, entre solo a la cámara secreta y marque su preferencia con el lápiz de mina, haciendo una línea vertical sobre la horizontal que se encuentra sobre su preferencia. La marca debe quedar en forma de cruz. Luego cierre el voto siguiendo la forma de los pliegues, y pegue el borde engomado, quedando así totalmente cerrado.

Recuerde que en ese momento, usted estará solo con su conciencia. Vote tranquilo, nadie lo puede ver.

8. Vuelva a la mesa, y entregue al presidente el voto cerrado.

9. El presidente verificará que el número del voto coincida con el anotado en el cuaderno de firmas. Luego cortará el talón numerado, de manera que el voto quedará totalmente sellado y secreto, siendo imposible saber lo que usted votó. **RECUERDE: EL VOTO ES SECRETO.**

10. El presidente le devolverá su voto sin el número, para que usted mismo lo deposite en la urna.

11. Entintese el dedo pulgar derecho. Con este procedimiento se evita que la gente pueda votar dos veces.

12. Recupere su carnet de identidad, y ya puede retirarse tranquilo. Cumplió con su deber como ciudadano y como chileno.

13. Regrese en paz a su hogar.

14. Alrededor de las 17 horas comienza el recuento de votos. Este es público, y la mejor forma de asegurar la tranquilidad del acto es concurrir a presenciarlo. Por ello, si lo desea, vaya y observe lo que allí pasa. Recuerde, eso sí, que no puede realizar ningún tipo de manifestación en el local de votación. Hágalo con calma y en silencio.

15. Su familia lo necesita. Asegúrese de su tranquilidad regresando a su hogar para continuar su vida normal. Si su opción resultara triunfadora y tiene ganas de celebrar, hágalo de manera alegre y pacífica. Sin ranchismos, ni faltas de respeto hacia los derrotados.

**RECUERDE QUE CHILE NO NACE NI SE ACABA
CON EL PLEBISCITO: MANTENGA LA CALMA.**

Opciones del plebiscito



¿Qué significa votar "SI" en el Plebiscito?

Votar SI en el plebiscito tiene las siguientes **Consecuencias Jurídicas**:

1 Aceptar como Presidente de la República a la persona propuesta por los Comandantes en Jefe de las Fuerzas Armadas y el General Director de Carabineros, titulares (o, en su defecto, propuesto por el Consejo de Seguridad Nacional) por un período de 8 años.

2 Postergar una elección competitiva y libre de Presidente de la República hasta 1997.

Votar SI en el plebiscito tiene, además, **Consecuencias Políticas**, éstas pueden resumirse en:

1 Aceptar la proyección del actual régimen y la política gubernamental conducida por el Jefe de Estado don Augusto Pinochet.

2 Quienes sostienen públicamente la necesidad de votar "SI" afirman que la Constitución de 1980 debe mantenerse sin modificaciones en sus rasgos esenciales. Votar "SI", por lo tanto, significa aprobar el mantenimiento de esa Constitución.



¿Qué significa votar "NO" en el Plebiscito?

Votar NO, en el Plebiscito tiene las siguientes **Consecuencias Jurídicas**:

1 Rechazar como Presidente de la República a la persona propuesta por los Comandantes en Jefe y el General Director de Carabineros (o, en su defecto, por el Consejo de de Seguridad Nacional).

2 Preferir u optar por elecciones libres y competitivas para elegir Presidente de la República, pudiendo elegir el próximo Jefe de Estado, entre diferentes candidatos propuestos por sectores ciudadanos independientes o de partidos políticos distintos. Esta elección, de acuerdo a la Constitución, sería a fines de 1989.

Votar NO, en el Plebiscito tiene, además, **Consecuencias Políticas**, éstas pueden resumirse en:

1 Rechazar la proyección del actual régimen y la política gubernamental, conducida por el General Pinochet en los últimos quince años (1973-1988).

2 Quienes han llamado a votar por el "NO" desde la oposición democrática señalan la necesidad de reformar la Constitución actual.

La Cruzada por la Participación Ciudadana llama a todos los chilenos a:

- Leer la Constitución Política de 1980.
- Informarse con los partidarios del SI y del NO sobre lo que significa mantener la Constitución sin modificaciones.
- Informarse con los partidarios del NO sobre las modificaciones que consideran necesarias a la Constitución.

SAQUE SUS PROPIAS CONCLUSIONES.


**UNA VEZ INFORMADO DE TODAS LAS
ALTERNATIVAS A SU
ALCANCE, TOME SU DECISION EN
CONCIENCIA Y VOTE.**

**EL SUFRAGIO EN EL PLEBISCITO ES
SECRETO. NADIE PODRA IDENTIFICAR SU
PREFERENCIA. VOTE SIN TEMOR. VOTE EN
CONCIENCIA.**


El vocal de la mesa receptora de
sufragios cortará el talón numerado de su voto.
Este se confundirá con los ya depositados en la
urna, siendo imposible identificar la
preferencia que usted marcó.

VOTE SIN TEMOR. VOTE EN CONCIENCIA.

LA VOTACION



CRUZADA POR LA PARTICIPACION CIUDADANA



EL ELECTOR ENTREGA SU CARNET DE IDENTIDAD AL PRESIDENTE DE LA MESA


COMPROBADA SU IDENTIDAD, EL ELECTOR FIRMA EL LIBRO DE FIRMAS.



RECIBE UN VOTO Y UN LAPIZ DE MINA.

1. ENTRA A LA CAMARA SECRETA
2. MARCA SU PREFERENCIA
3. DOBLA Y CIERRA EL VOTO.

ENTREGA SU VOTO. EL PRESIDENTE DE LA MESA CORTA EL TALON NUMERADO Y LE DEVUELVE EL VOTO.



EL ELECTOR DEPOSITA SU VOTO EN LA URNA.

EL ELECTOR ENTINTA SU DEDO PULGAR DERECHO.

RECUPERA SU CARNET DE IDENTIDAD. HA CUMPLIDO SU DERECHO Y DEBER CIUDADANO.



H I M N O

Del santo Padre el Mensaje
te queremos recordar,
Chile es tierra libertaria
de hermanos, no de enemigos
y sabemos que contigo
todas las voces estarán.

Llamaremos a tu puerta
y una verdad te diremos,
llegó el tiempo de elegir
llegó el tiempo de cambiar,
que cante la vida..nueva
que decides al votar.

Voy a elegir mi futuro
voy a cantar mi esperanza
voy a decir mi palabra
mi voz, mi voto será ...

ID #: _____

Country CHILE

Year 1988 Language Spanish


Copyright(~~YES~~/Other) Intended Audience(Adult/~~YA~~)

Election type Plebiscite

Material type Flyer

Notes Participation-inspiring hymn

ID #: _____
Country CHILE
Year 1988 Language Spanish
Copyright(~~IPS~~/Other) Intended Audience(Adult/~~YA~~)
Election type _____
Material type Peace Manifesto - Civil Ed
Notes Campaign mantra; registration table
for those who wish to take part in campaign



Yo también decido.

