


Date Printed: 04/23/2009

---

JTS Box Number: IFES\_71  
Tab Number: 46  
Document Title: Plebiscito 1998: Pautas de Prensa  
Document Date: 1998  
Document Country: Puerto Rico  
Document Language: Spanish  
IFES ID: CE01646




\* 7 2 A 5 6 5 3 3 - 3 B C 0 - 4 6 B 6 - A 2 9 1 - 6 2 4 6 D C 4 7 6 3 0 1 \*



# BBDO PUERTO RICO

An Agency of the BBDO Worldwide Network



COMISION ESTATAL DE ELECCIONES

**PLEBISCITO**

**1998**

**Pautas de Prensa**

Preparado por BBDO/Puerto Rico  
DICIEMBRE 1998

***F. Clifton White Resource Center***  
**IFES**  
**1101 15th Street, NW**  
**Washington, DC 20005**

reseña  
teatro

# Sin ritmo Baby Jane

Por Ileana Cidoncha  
de El Nuevo Día

Foto archivo El Nuevo Día

¿Qué le pasó realmente a Baby Jane? La producción, ¿por qué no funcionó en la noche del estreno, si tenía todos los elementos a su favor?

Los segmentos fílmicos, a cargo de NUTIVEL, con que comienza la propuesta escénica son creíbles, dando, inclusive, la sensación de haber sido tomados en los años 1917 y 1935, a la vez que sientan las bases para el desarrollo del drama de las espantosas hermanitas Blanche y Jane Hudson.

La escenografía, grandiosa y elaborada con minuciosos detalles, es uno de los diseños de mayor impacto de José Llompart.

La iluminación de Toni Fernández complementa a cabalidad el decorado.

La música original de Cuqui Rodríguez, en conjunción con la banda sonora de Benito de Jesús, acompañan el texto con inteligencia.

La versión libre a manos de Myrna Casas y Rocky Venegas de la película *Whatever Happened to Baby Jane?* es un trabajo de primer orden, concienzudo, que denota no sólo conocimiento de los dos idiomas, sino de la dramaturgia como género literario.

El sexteto de actores compuesto por Albert Rodríguez (Jimmy), Elia Enid Cadilla (Blanche), Angela Meyer (Baby Jane), Sharon Riley (Elvira), Rocky Venegas

(Edwin) y Margot Debén (Delia) es un equipo ganador en cualquier liga.

El conjunto de producción regentado por Angela Meyer y Benito de Jesús suman una totalidad competente.

La labor de Myrna Casas en la dirección evidencia su capacidad inconmesurable para insuflar de legitimidad su propuesta.

Pero, ¿Qué pasó con *Baby Jane?* no cuajó. Ante todo careció de ritmo -el primer acto se arrastró casi dos horas- y el segundo tampoco corrió, descontando el hecho de que la consola de luces falló en la penúltima escena. (Es la primera vez en más de quince años de asistir consecutivamente al Centro de Bellas Artes Luis A. Ferré que algo así sucede. Sin embargo, lo he visto en otros países y la consigna es seguir la función con las luces de ensayo sin detener la acción. Interrumpir fue anticlimático).

Sería acaso que la escenografía por ser tan amplia, específicamente el segundo nivel donde está recluida Blanche, la hermana parálitica de Baby Jane, obligaba a Angela Meyer a ir arriba y abajo los doce escalones cada vez que interactuaba con Elia Enid Cadilla. Sería acaso que Angela Meyer se regodeó demasiado en su caracterización, cancelando así toda posibilidad de ritmo.

Fuere lo que fuere la falta de ritmo, así como la ausencia del anunciado maquillaje


para envejecer y afear hasta los grotesco a Meyer y Cadilla, evitó que la tensión y el horror buscado en el texto involucrara a los espectadores, haciéndolos partícipes de la macabra relación de las hermanitas Hudson. No obstante, estas fallas son remediadas.

¿Qué pasó con *Baby Jane?* repite este fin de semana en la Sala de Drama del CBA Luis A. Ferré.

En primer plano Albert Rodríguez y Margot Debén; al fondo Ernesto Aquino.



## AVISO IMPORTANTE



**PRESENTANDO  
SU ACTA DE  
NACIMIENTO,  
SE INSCRIBE  
EN EL ACTO.**

**Para votar en el Plebiscito del 13 de diciembre de 1998, es requisito estar inscrito y presentar su Tarjeta Electoral.**

A partir del martes, 25 de agosto, todo ciudadano que no tenga un récord electoral tendrá que presentar su Acta de Nacimiento para poder inscribirse. Acuda cuanto antes a la Junta de Inscripción Permanente de su precinto.

Si no votó en las Elecciones de 1996 o fue excluido de las Listas Electorales por domicilio, tiene que reactivar su status electoral. Para realizar este trámite no se requiere el Acta de Nacimiento. Los jóvenes nuevos electores tampoco tienen que presentar su Acta de Nacimiento.

**Inscríbase ahora o reactive su status electoral no más tarde del 24 de octubre. No lo deje para última hora.**

Las JIP abren de martes a sábado, de 8:30 a.m. a 12:30 p.m. y de 1:30 a 4:30 p.m. (Bayamón, Caguas, Carolina, Ponce y San Juan no cierran al mediodía)



**COMISION ESTATAL DE ELECCIONES**  
ESTADO LIBRE ASOCIADO DE PUERTO RICO

Amplia y novedosa información del campo de la banca hipotecaria, aparece en:

## CONSTRUCCION

Así como de las reventas de propiedades, todos los sábados en  
**EL NUEVO DIA**

Entérese de los proyectos nuevos, y su ritmo de ventas. Así como las comparables del Registro de la Propiedad.

# Más fiscalización en manejo neumáticos

Por Betzaida Ramírez Alerc  
Redactora — EL VOCERO

El senador novoprogresista Ramón Luis Rivera Cruz radicó un proyecto enmendatorio para hacer más específica y estricta la Ley 171 del 31 de agosto de 1996, conocida como Ley de Manejo de Neumáticos en Puerto Rico.

Entre la lista de enmiendas están que se divida en etapas el proceso de manejo de neumáticos para distribuir el por ciento de los pagos de acuerdo a la etapa completada, obligar a los procesadores de gomas a culminar el proceso de reciclaje y promover la creación de mercados de productos confeccionados con neumáticos triturados.

Entre la lista de enmiendas que propone el Senador están añadir a la ley las definiciones sobre el reciclaje de neumáticos, para obligar a que se culmine en el proceso de reciclaje, y aclarar la política pública del gobierno con relación a esta práctica.

La medida sugiere además que se enmiende la Ley 171 para permitirle a la Junta de Calidad Ambiental requerir fianzas a los procesadores, recicladores y exportadores de neumáticos, y facultar a la agencia para que pueda intervenir cuando se incumplan las condiciones bajo las cuales se concedieron los permisos.

El proyecto establece además nuevas tarifas para la industria de procesamiento en cuanto al manejo de neumáticos.

Rivera Cruz anunció las enmiendas, a la vez que dio a conocer el informe final de una investigación senatorial que revela que la Ley 171

no ha sido efectiva para promover el reciclaje de gomas en la Isla. Sin embargo, según el Senador, la Ley ha servido para disminuir la disposición de neumáticos en vertederos clandestinos. En Puerto Rico hay dos compañías de procesamiento de neumáticos, la American Tire System en Salinas y la Caribbean Recycling en Carolina.

Estas empresas pican las gomas en trozos de 2 y 3 pulgadas y las acumulan, en lugar de reciclarlas. Según el extenso informe, el gobierno ha pagado más de \$4 millones en incentivos de fondos para el manejo adecuado de neumáticos sólo por recolectar, triturar y almacenar neumáticos. De esta cantidad, la American Tire System ha cobrado el 99.4 por ciento.

La pesquisa realizada por la Comisión de Asuntos Urbanos e Infraestructura revela, entre otras cosas, que la empresa American Tire System tiene un virtual monopolio del procesamiento de gomas. Para evitar ese control, la medida propone que se prohíba a los municipios y a los manejadores firmar contratos de exclusividad con cualquier compañía dedicada al procesamiento, almacenaje, reciclaje y exportación de gomas en la Isla.

Según la pesquisa, la American Tire System no había conseguido mercado para las gomas y se ha negado a venderle los trozos de gomas a por lo menos tres compañías que mostraron interés en el material.

En el caso de Caribbean Recycling, ubicada en Carolina, la Comisión encontró que las gomas estaban a la intemperie y que tampoco se había diseñado un sistema de mercadeo para la goma.

EL VOCERO, San Juan — Martes 25 de agosto de 1998

**CERTIFICACION**



**AVISO IMPORTANTE**

**A LAS AGRUPACIONES, ORGANIZACIONES O ENTIDADES INTERESADAS EN SER CERTIFICADAS POR LA COMISIÓN ESTATAL DE ELECCIONES PARA PARTICIPAR EN EL PLEBISCITO DEL 13 DE DICIEMBRE DE 1998, COMO REPRESENTANTES DE UNA OPCIÓN O PETICIÓN, O COMO OBSERVADORES DEL PROCESO**

La Ley Habilitadora del Plebiscito dispone que: "Cualquier agrupación, organización o entidad podrá solicitar que se le certifique para representar cualquier opción que no esté representada por un partido político, siempre y cuando la agrupación, organización o entidad cumpla con determinados requisitos dispuestos en la propia Ley." (Artículo 1.0)

Por este medio se notifica a todos los interesados que la Comisión Estatal de Elecciones adoptó el Reglamento que regirá todo lo relativo a los requisitos, radicación de endosos y certificación oficial, de conformidad con la disposición de Ley, y que el mismo está disponible en la Secretaría de la Comisión.

Juan R. Melecio  
Presidente

**COMISION ESTATAL DE ELECCIONES**  
ESTADO LIBRE ASOCIADO DE PUERTO RICO

**AVISO IMPORTANTE**



**SOBRE REQUERIMIENTO DE INSCRIPCIÓN EN LA COMISIÓN ESTATAL DE ELECCIONES, DE TODA PERSONA O GRUPO DE PERSONAS, QUE RECIBA CONTRIBUCIONES O INCURRA EN GASTOS PARA LA CAMPAÑA DEL PLEBISCITO**

Toda persona o grupo de personas no adscritas a un partido político o a cualquier agrupación, organización o entidad certificada o seleccionada para defender una de las opciones, que reciba contribuciones o incurra en un gasto en exceso de dos mil quinientos (2,500) dólares para la campaña a favor o en contra de una de las opciones, deberá registrarse en la Comisión dentro de los diez (10) días siguientes a la fecha de haberse organizado como grupo o a la fecha en que hubiera recibido la contribución o hubiera incurrido en el gasto en el exceso aquí dispuesto. (Artículo 22)

A esos efectos, la Comisión Estatal de Elecciones informa que está en vigor el "Reglamento para la Radicación de Informes sin Cargo al Fondo Electoral y Límites de Contribuciones y Gastos", enmendado mediante Resolución del 24 de agosto de 1998, el cual dispone todo lo relacionado a la inscripción de grupos de personas y los informes financieros que deben rendir a la División de Auditoría de la Comisión Estatal de Elecciones. Este Reglamento está disponible en dicha División:

Juan R. Melecio  
Presidente

**COMISION ESTATAL DE ELECCIONES**  
ESTADO LIBRE ASOCIADO DE PUERTO RICO

# Candente fin sesión congressional

Por Lina M. F. Younes  
Corresponsal - EL VOCERO

WASHINGTON, D.C. - Cuando el Congreso regrese de sus vacaciones de verano tendrá que enfrentar temas candentes, como el informe del fiscal especial Kenneth Starr y una posible investigación sobre la participación del vicepresidente Al Gore en la supuesta recaudación irregular de fondos para los demócratas en 1996. Sin embargo, la agenda legislativa pendiente para el mes de trabajo que queda, promete ser igual de polémica.

Las importantes comisiones de asignaciones federales de ambas cámaras legislativas tienen que aprobar 13 proyectos sobre dichas asignaciones para que el Gobierno federal continúe funcionando. Aunque el Senado y la Cámara han aprobado los proyectos a nivel de sus respectivos cuerpos legislativos, ninguno está listo para la firma presidencial. La mayoría todavía tiene que ir a conferencia para resolver las diferencias en el lenguaje y los fondos de dichas piezas legislativas, antes de que el presidente Bill Clinton las pueda firmar.

El primer mandatario estadounidense se ya ha amenazado con vetar siete de los 13 proyectos. Su amenaza de veto no gira en torno a asuntos presupuestarios, sino en torno a temas de política pública. Mientras los líderes republicanos quisieran adelantar su filosofía conservadora, el presidente Clinton quiere implantar su agenda política para futuras generaciones. No obstante, los escándalos, las investigaciones, y las respectivas ideologías de los dos partidos nacionales podrían impedirle a Clinton el


ver realizados sus sueños. El congresista José Serrano, de Nueva York, es el único puertorriqueño que pertenece a la importante Comisión de Asignaciones de la Cámara de Representantes. En entrevista para EL VOCERO, Serrano confirmó que la situación en el Congreso se podría "convertir en una situación tan fea que afecte el resto de la agenda legislativa".

Sin embargo, el congresista mayagüezano también advirtió que el factor tiempo podría pesar más al momento de votar, aún más que sus respectivas ideologías.

"No importa lo que deseen hacer varios

políticos en términos de hacerle daño al presidente Clinton, siempre hay un deseo de terminar de aprobar las leyes para regresar a sus distritos y luchar para ganar la reelección", manifestó Serrano. Vaticinó, además, que los congresistas estarán muy pendientes de los vientos políticos que soplan en torno al escándalo Clinton-Lewinsky.

"Si las encuestas de popularidad demuestran que el pueblo estadounidense se mantiene firme en apoyo del presidente Clinton, es posible que el Congreso decida hacer algo leve, como censura o incluso algo menos", pronosticó el congresista Serrano.



## Asalto en el Eurobank

La División de Robos a Bancos de la Policía diseminó la fotografía de un ladrón en plena acción cuando el pasado 11 de agosto mediante una nota, cargó con \$3,099 de la sucursal del Eurobank en la intersección de las avenidas Central y De Diego, en Puerto Nuevo. El ladrón, de unos 5' 5" de estatura, 160 libras de peso, de entre unos 25 a 30 años de edad y cara redonda, quedó retratado por las cámaras de seguridad del banco. Cualquier información que sirva para identificar al ladrón favor de llamar al teléfono 782-9006.

## Melecio disponible para los abogados

Por Betzaida Ramírez Alers  
Redactora - EL VOCERO

El presidente de la Comisión Estatal de Elecciones (CEE), Juan R. Melecio, dijo que está dispuesto a administrar y supervisar los comicios del Colegio de Abogados, si existe consenso entre los candidatos y el presidente.

"Si hay consenso entre todos estaría dispuesto a considerarlo", señaló en entrevista telefónica con EL VOCERO.

Uno de los dos candidatos a la presidencia del Colegio de Abogados, Neftalí Soto, propuso que Melecio administre las elecciones. Pero el presidente de la entidad, Manuel Fermín Arraiza, rechazó la propuesta y la catalogó de "absurda y ofensiva".

Según Soto, la experiencia de Melecio en eventos electorales será de gran utilidad para contabilizar el voto de los miles de abogados que se darían cita en el Hotel el Conquistador el cinco de septiembre. Otra de las razones para que Soto desee la intervención de Melecio, es que, según él, el Colegio está fraguando un fraude electoral en su contra, porque por primera vez un simpatizante del Partido Nuevo Progresista tiene posibilidades de ganar la presidencia. Según Soto, la presencia de Melecio garantizaría la objetividad de las elecciones.

Por su parte, Melecio señaló que cuando comenzó la construcción de la nueva sede de la CEE en Hato Rey puso la agencia a la disposición de las entidades que escogen sus juntas directivas por medio de elecciones.



## ¿Quiénes pueden votar en el Plebiscito?

Todos los electores que tengan 18 años de edad o más, en o antes del 13 de diciembre de 1998, que al 24 de octubre tengan un récord activo en el Registro Electoral y presenten su tarjeta electoral el día del Plebiscito, podrán votar.

Para estar activo en el Registro Electoral, el elector tiene que estar debidamente inscrito. El elector que participó en las Elecciones Generales de 1996, si cualificaba para hacerlo, quedó debidamente inscrito y activo en el Registro Electoral. Sin embargo, es conveniente que verifique su status electoral a tiempo.

Toda persona que se haya mudado después de las Elecciones de 1996, aunque haya sido dentro de un mismo precinto, tiene que actualizar su dirección, ya que el elector tiene que votar en el precinto y colegio de votación donde aparece inscrito.

Para inscribirse, reactivarse, transferirse, notificar cualquier cambio de dirección o cualquier trámite electoral, debe pasar por la Junta de Inscripción Permanente (JIP) de su precinto, en o antes del 24 de octubre.

En cuanto a las tarjetas electorales, si está inscrito y activo, todas son válidas, no importa que indiquen una fecha de expiración vencida. Sólo es necesario reponer las tarjetas perdidas o deterioradas.

Las JIP abren de martes a sábado, de 8:30 a.m. a 12:30 p.m. y de 1:30 a 4:30 p.m. Arecibo, Bayamón, Caguas, Carolina 101 y 102, Mayagüez y Ponce no cierran al mediodía.

No lo deje para último momento, así evitará largas filas.



COMISION ESTATAL DE ELECCIONES  
ESTADO LIBRE ASOCIADO DE PUERTO RICO

# Intenso el cabildeo por jefatura PRFAA

Por Lina M. F. Younes  
Corresponsal - EL VOCERO

WASHINGTON, DC - El intenso cabildeo por ocupar la dirección de la Administración de Asuntos Federales de Puerto Rico (PRFAA) en la Capital federal sigue al rojo vivo.

A pesar de que circulan los nombres de al menos seis posibles candidatos, el gobernador de Puerto Rico, Pedro Rosselló, dijo que no tiene prisa por llenar la vacante que dejará el actual director, Xavier Romeu, al final de la sesión legislativa del Congreso federal.

"Hasta el momento yo no he hecho ninguna determinación. El actual director sometió su renuncia para ser efectiva el 9 de octubre, cuando termina la sesión del Congreso. Por lo tanto, tengo algún tiempo para examinar cuáles son las mejores opciones", declaró Rosselló en entrevista para EL VOCERO.

Rosselló confirmó que las razones para la renuncia de Romeu son de orden familiar.

"El licenciado Romeu ha tomado la decisión que esas consideraciones familiares pesan más sobre ninguna consideración y yo lo entendí", aseguró. Pese a su decisión, Rosselló elogió la labor de Romeu durante los 10 meses que ha estado al mando de PRFAA.

"Yo creo que el licenciado Romeu ha hecho una excelente labor. Ha estado completamente dedicado a aquellos asuntos que están en favor de los intereses de los puertorriqueños aquí en PRFAA. Creo que es una persona joven con mucho talento", sostuvo Rosselló.

Ahora circula un nuevo aspirante a la dirección de PRFAA. Otro joven abogado, Francisco Cimadevilla, quien labora actualmente en el Departamento Sombrilla para el Desarrollo Económico en asuntos relacionados con transportación y turismo.



## El acceso lo tienes por derecho.

Si eres un elector debidamente inscrito y quieres votar en el Plebiscito del 13 de diciembre de 1998 y tienes un impedimento temporero o permanente que te impide subir o bajar escaleras, que te ocasiona dificultad o inseguridad al caminar, o si utilizas silla de ruedas, puedes solicitar que se te asigne votar en el Colegio de Fácil Acceso.

Cualquier miembro de tu familia puede ir en tu nombre a la Junta de Inscripción Permanente de tu precinto y solicitar el formulario. Este formulario debe ser firmado por ti.

El plazo para radicar tu solicitud de Fácil Acceso vence el 13 de noviembre de 1998.

Las Juntas de Inscripción Permanente abren de martes a sábado, de 8:30 a.m. a 12:30 p.m. y de 1:30 a 4:30 p.m. (Arecibo, Bayamón, Caguas, Carolina 101 y 102, Mayagüez y Ponce no cierran al mediodía).

Para votar en el Colegio de Fácil Acceso, solicita hoy mismo.


Tienes hasta el 13 de noviembre, no lo dejes para el último momento.



COMISION ESTATAL DE ELECCIONES  
ESTADO LIBRE ASOCIADO DE PUERTO RICO

# No te atormentes con los precios altos

## Memo Elite está que arrasa a sólo \$30



Pago total con activación\*  
Servicio mensual, \$22.95  
Incluye uso del beeper

Llama ahora a  
Telemercadeo 277-2840/1-800-982-2822.

<http://www.celpage.com>

Te entregamos el beeper en tu casa, oficina o negocio por solo \$5.00.



Ofrecemos Beepers  
**MOTOROLA**

Nuevo número Centro de Mensajes Isla 994-0140 (sin cargo de larga distancia)  
Centros de Venta: Arecibo, Bayamón, Caguas, Carolina, Pajardo, Ebaynabo, Mayagüez, Ponce, Trujillo Alto y dealers participantes.

Contrato de servicio por 1 año incluye uso de equipo de Celpage. 50 unidades por tienda por modelo. Disponible para la venta a sólo \$59.95 más \$25 de activación. Precio regular del servicio Memo Elite \$55.03. Límite 2 unidades por persona. Ofertas de equipo disponibles. Oferta válida hasta el 30 de septiembre de 1998.






## Sobre adopción de reglamento

En el ejercicio de las facultades que le confiere el Artículo 24 de la Ley Habilitadora del Plebiscito del 13 de diciembre y el Artículo 1.005 Inciso (L) de la Ley Electoral de Puerto Rico, la Comisión Estatal de Elecciones adoptó el 9 de septiembre de 1998, el siguiente reglamento:

### REGLAMENTO PARA EL CONTROL DE GASTOS DE DIFUSIÓN PÚBLICA DEL GOBIERNO PLEBISCITO 1998

Copia de este reglamento puede obtenerse en la Oficina del Secretario de la Comisión.

  
Ramón M. Jiménez Fuentes  
Secretario



COMISION ESTATAL DE ELECCIONES  
ESTADO LIBRE ASOCIADO DE PUERTO RICO

# Hallan un gran agujero negro en la Vía Láctea

Por AGENCE FRANCE-PRESSE

WASHINGTON - El centro de nuestra galaxia está habitada por un gigantesco agujero negro que se traga con glotonería todas las estrellas que puede, confirman las observaciones de una astrónoma estadounidense presente el lunes en un congreso científico en Tucson (Arizona).

La existencia de este inmenso objeto celeste, cuya fuerza de gravedad es tan grande que atrae todo lo que le rodea, la luz incluida, era sospechada por numerosos astrónomos.

El agujero fue identificado por Andrea Ghez, de la Universidad de California de Los Angeles, gracias al telescopio Keck de Maunakea (Hawaii), uno de los más potentes del mundo.

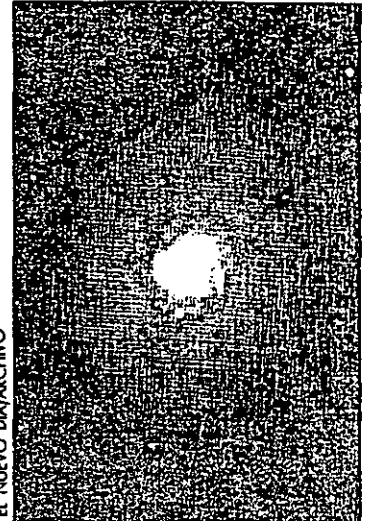
Ella científica observó con meticulosidad los mínimos movimientos de alrededor de 200 estrellas que circulaban en el centro de nuestra Vía Láctea desde 1995.

SUS TRABAJOS han mostrado que la trayectoria de una veintena de ellas quedó muy perturbada por una misteriosa fuente que ejercía una fortísima fuerza gravitatoria.

Al coleccionar las fotografías de estas estrellas y analizarlas con un ordenador muy potente, Andrea Ghez pudo mejorar en más de 20 veces la resolución de las imágenes y así, en 1995, asistir a la desaparición de una estrella, en aquella época la más cercana a ese misterioso objeto celeste.

Pero Ghez fue más allá en sus cálculos para determinar que las estrellas de este sector giraban a una velocidad que llegaba hasta los 4.8 millones de kilómetros por hora, es decir, diez veces la de una estrella clásica. Y que sólo un objeto 2.6 millones más pesado que nuestro sol podría propulsar una estrella a esa velocidad.

Ya no quedaba ninguna duda, una cosa así, aunque sea imposible de ver con un telescopio, era un enorme y monstruoso agujero negro, concluye Andrea Ghez.




EL NUEVO DIA/ARCHIVO

La astrónoma Andrea Ghez, confirmó la existencia de un agujero negro en el centro de la Vía Láctea.

"LO QUE se encuentra en mitad de la Vía Láctea constituye una de las principales interrogantes de este siglo", comentó Terry Oswalt, de la Fundación Nacional Estadounidense para las Ciencias (NSF). Este trabajo tiene implicaciones masivas para nuestra comprensión de la evolución de las galaxias", añadió Oswalt.

Como bien se encargó de subrayar este científico, la Tierra todavía está muy lejos de sufrir la triste suerte de nuestros cercanos compañeros a este agujero negro, avocados a la desaparición. El "planeta azul" se encuentra, en efecto, alejado unos 24,000 años luz del centro de la Vía Láctea.

## Las NAVIDADES se acercan...



Remodela tu baño AHORA con un

**BONO**  
de  
**20%**

de descuento en bañeras



Fabricando para ti

Unicos en ofrecer:

• Bañeras en "Marmotech" (Inoxidable)

• 10 años de Garantía

• Más de 100 colores a escoger

20% de Descuento AHORA	
Bañera 60" x 60"	
Bañera 30" x 48"	348. 852.
Bañera 30" x 54"	348. 852.
Bañera 31" x 60", Cuadrada	360. 864.
Bañera 32" x 60"	423. 927.
Bañera Flor de Liz 67" x 48"	556. 1060.
Bañera 72" x 72"	1240. 1856.
Bañera 42" x 60"	428. 1132.
Bañera 60" x 60"	960. 1576.

Precios regulares desde: \$ 435 - \$1,550. (sin Whirlpool)  
\$1,065 - \$2,370. (con Whirlpool) • Ofertas válidas hasta 9/24/98.

CARRERAS PIEDRAS Y CAGUAS, Km. 19.3

Tel: 720-8500  
Fax: 720-7442



## ¡¡¡¡¡ CINCO DIAS !!! Gran Venta Anual

Haciendo Espacio para la Mercancía de Navidad

Celebrando la Independencia de México

Hasta **60%** descuento en toda la mercancía



¡¡¡¡¡ Rustico y Moderna A lo Mexicano

Carretera #2, Guaynabo (2 edificios después de Plaza Suchville)  
Tel. (787) 774-6773 / 774-6774 / 774-6775

Válido hasta 9-19-98.

# 14 PPD: El 'Dr. No' del plebiscito

Por Jorge Luis Medina  
Redactor - EL VOCERO

(Cuarta parte)

En el contexto del plebiscito pautado para el 13 de diciembre, el Partido Popular Democrático se ha convertido en el equivalente político del Dr. No de James Bond: le dice "NO" a todo. A la definición del Estado Libre Asociado, por ser "colonial"; a la libre asociación porque aunque es esencialmente lo que el partido ha buscado por décadas - supuestamente atenta contra la ciudadanía; y aunque se la pasa hablando de unión permanente, también rechaza la estadidad, a pesar de que, siguiendo su propia lógica, sería la más permanente de las uniones.

Nadie sabe aún qué, si algo, estaría dispuesto a favorecer el PPD. Una cosa sí es segura, según el manual de educación política preparado por el Instituto Popular de Educación Democrática (IPED), cuyo coordinador es el senador Eduardo Bhatia: lo que sea que el PPD apoya, no es tampoco la independencia.

## ANÁLISIS

El IPED - cuyo desafortunado acrónimo parece más una referencia a los gases intestinales que a tópicos políticos - hace claro en su manual que la estadidad "amenaza nuestra identidad como pueblo, nuestro idioma y nacionalidad. Además, la estadidad obligaría a nuestro pueblo a pagar contribuciones federales, lo que todos los estudios señalan que sería nefasto para nuestra calidad de vida y la economía (sic) de Puerto Rico". Los autores del manual parecerían haber olvidado que, a mediados de la década de los 50, fue precisamente el fundador del ELA, Luis Muñoz Marín, quien planteó la posibilidad de que Puerto Rico pagara contribuciones federales de manera "voluntaria" bajo el ELA... o que esa propuesta muñocista ha hallado eco en muchos líderes populares a través de los años.


Aparte de eso, señala el manual que la definición de la estadidad "es engañosa, inexacta y parcializada a favor de esa fórmula... oculta el hecho de que Puerto Rico tendrá que ser un territorio incorporado por 10 años o más a voluntad del Congreso. Otro elemento engañoso... es que informa a los electores que el inglés continuará siendo el idioma oficial de las agencias y tribunales del gobierno federal, pero oculta que bajo el territorio incorporado se le requerirá a los puertorriqueños usar el idioma inglés en la enseñanza que imparte (sic) las escuelas públicas". También repite el manual el conocido argumento de que la estadidad impediría que Puerto Rico tenga equipo olímpico, acabando así la lluvia de medallas de oro y plata que cae cada cuatro años sobre la isla.

La independencia no sale mejor parada: dice el manual del IPED que "el pueblo de Puerto Rico quiere mantener una relación de unión permanente con los Estados Unidos, incluyendo la garantía de ciudadanía de los Estados Unidos", y que para los populares "nuestras aspiraciones de mantener con los Estados Unidos una relación digna en la que se garantice la común ciudadanía, común moneda, libre comercio y la defensa común de nuestro suelo no son compatibles con la independencia".

Pero aunque el IPED insiste en su manual o "libreto" que el ELA actual es "digno", no menciona por ninguna parte los muchos intentos del liderato del PPD para "perfeccionarlo" por medio de múltiples peticiones al Congreso, el mismo Congreso que, según la retórica del PPD, no tiene poderes sobre Puerto Rico. El hecho de que esos esfuerzos se realizaron es de por sí una admisión tácita de las limitaciones del ELA, limitaciones que el ex presidente de ese partido, Rafael Hernández Colón, ha llamado "deficiencias democráticas", y que ideólogos estado-libristas como el ex juez presidente del Tribunal Supremo local, José Trías Monge, aceptan ahora que son manifestaciones de colonialismo.

Esa clase de contradicciones abunda en el manual del IPED, evidenciando la crisis ideológica en que está sumido el PPD.

(Continuará)



CEM  
CENTRO DE ESTUDIOS DE METEOROLOGÍA Y CLIMATOLOGÍA

765-4210  
765-4233

## A Todos los Estudiantes


**Notificamos que ya comenzaron las Clases nuevamente.**

Si no has asistido, deberás reportarte el próximo lunes 5 de octubre a las 8:30 A.M.

**¡Queremos saber de ti, estamos para ayudarte!**

Estudiantes que ya estaban en Centros de Práctica deberán reportarse a sus respectivos Centros.

**Para más información:  
765-4210 • 765-4233**



## AVISO IMPORTANTE A LOS ELECTORES


**La fecha límite para el Cierre de Registro Electoral ha sido extendida hasta el jueves, 29 de octubre.**

Si eres un elector que no votó en las Elecciones Generales de 1996 o fuiste excluido de las Listas Electorales por domicilio, tienes que reactivar tu récord electoral. Si votaste añadido a mano debes verificar tu status electoral. Todo elector joven que cumpla 18 años de edad no más tarde del 13 de diciembre, tiene que estar inscrito para poder votar.

Recuerda: tienes hasta el jueves, 29 de octubre.

**Inscríbete y vota en el Plebiscito del 13 de diciembre.**

En la medida que se restablece el servicio de energía eléctrica, el servicio en las JIP se está normalizando. Los JIP que ya cuentan con servicio eléctrico están atendiendo en su horario regular de martes a sábado, de 8:30 a.m. a 12:30 p.m. y de 1:30 a 4:30 p.m.



# V Latinoamericanas

## Comienza paro nacional en Ecuador

QUITO. —(AP)— Grupos de manifestantes encendieron ayer jueves fogatas en calles de Quito y otras ciudades en el comienzo de un paro nacional contra el gobierno del presidente Jamil Mahuad, al tiempo que las autoridades anunciaron que la Policía detendrá a quienes causen desmanes.

En algunos puntos de la carretera pana-

mericana, en el centro y Sur del país, grupos de campesinos indígenas colocaron rocas y troncos de árboles para impedir el paro de vehículos. El transporte público era escaso en la capital y otras ciudades. Los choferes no se plegaron a la protesta, pero se abstuvieron de salir a circulación para evitar ser atacados por manifestantes. La paralización de las actividades nacionales por 24 horas fue convocada por el izquierdista Frente Unitario de Trabajadores.

## Garantizan elección Cardoso

SAO PAULO —(AFP)— La reelección del presidente Fernando Henrique Cardoso en la primera vuelta de los comicios generales del próximo domingo, ya está garantizada, según la última encuesta del Instituto Brasileño de

Opinión Pública (Ibope), publicada este jueves.

Según este muestreo, Cardoso posee el 47% de la preferencia de los electores brasileños, mientras que su principal opositor, el ex líder metalúrgico Luiz Inacio "Lula" da Silva, del Partido de los Trabajadores (PT, izquierda), obtiene el respaldo de 24% de los electores.

## Complicado panorama en Colombia

BOGOTA —(AP)— El complicado panorama de la economía colombiana registró en septiembre un signo alentador, -la inflación está llegando a cero, pero igualmente un cifra preocupante: el desempleo saltó a una cifra sin precedente del 17 por ciento.



**AVISO IMPORTANTE**

**A LAS AGENCIAS DEL GOBIERNO DE PUERTO RICO, CORPORACIONES PUBLICAS, MUNICIPIOS, LA ASAMBLEA LEGISLATIVA Y LA RAMA JUDICIAL**

## Sobre control de gastos en medios de difusión pública

Se les notifica que a partir del 13 de octubre de 1998 entra en vigor la prohibición sobre gastos del Gobierno de Puerto Rico en medios de difusión pública, previo a la celebración del Plebiscito del 13 de diciembre, y que la misma estará vigente hasta el 14 de diciembre de 1998.

De conformidad con el Artículo 24 de la Ley del Plebiscito de 1998 y el Artículo 1.005, inciso 4 de la Ley Electoral de Puerto Rico y el Reglamento Sobre Gastos de Difusión Pública aprobado, se exceptúan aquellos avisos y anuncios requeridos por ley o aquéllos utilizados para difundir información de interés público, urgencia y de emergencia, con el fin de proteger su bienestar, hacer valer su derecho y conocer sus responsabilidades, los cuales sólo serán permitidos previamente aprobados por la Junta Examinadora de Anuncios, según se definen éstos en el Reglamento. Toda solicitud para autorización de anuncios de los permitidos por ley que se interese publicar a partir de la fecha de prohibición, deberá estar radicada en la CEE con no menos de 15 días laborables anteriores a la fecha de publicación.

Por este medio, notificamos a todos los funcionarios del Gobierno en quienes recae esta responsabilidad y a las agencias de publicidad que producen publicidad para el Gobierno, que en los próximos días serán citados por la Junta Examinadora de Anuncios para una reunión de orientación sobre el alcance de esta prohibición. Copia del Reglamento está disponible en la Oficina del Secretario.

Para más información, comuníquese con la Oficina del Secretario de la Comisión a los teléfonos 724-5535 ó 723-9946, o a la Comisión al 724-4979, extensiones 230, 231 y 236.

*Ramón M. Jiménez Fuentes*  
 Ramón M. Jiménez Fuentes  
 Secretario



**COMISION ESTATAL DE ELECCIONES**  
 ESTADO LIBRE ASOCIADO DE PUERTO RICO

**Las Villas Motel**

A todos nuestros Clientes:  
 Deseamos informarles que todas nuestras cabañas, ya están completamente remodeladas y disponibles. Tenemos servicio de agua, aire acondicionado, luz, hielo, para su comodidad y disfrute. Los esperamos

Calle Ramón Limón de Arce  
 6ta Sección  
 Levittown 784-2125

**GOBIERNO DE PUERTO RICO DEPARTAMENTO DE RECURSOS NATURALES Y AMBIENTALES**

**INVITACION A SUBASTA**

Invitación Núm.: JSF 99-133-008

La Junta de Subastas del Departamento de Recursos Naturales y Ambientales, solicita licitadores por invitación para la Adquisición de veintidos (22) vehículos; siete (7) 4x4 6 cilindros de 4 puertas; catorce (14) Pick-up 4x2 6 cilindros y un (1) sedán 6 cilindros 4 puertas.

Todos los interesados están invitados a una Reunión Presubasta, Compulsoria, a celebrarse el 5 de octubre de 1998 a las 10:00 a.m. en la Oficina de Subastas, Oficina Central.

Aquellas personas o firmas que no comparezcan a dicha Reunión Presubasta no podrán licitar en esta Subasta.

Es mandatorio al que los licitadores presenten sus licitaciones en un sobre manila sellado, debidamente dirigido y marcado: Invitación a Subasta (Título y Número del Proyecto) nombre y dirección del licitador, fecha y hora de la apertura de la subasta.

Fecha: 8 de octubre de 1998  
 Hora: 10:00 a.m.  
 Lugar: Auditorio Oficina Central

Las licitaciones se entregarán en la Oficina de Subastas del Departamento de Recursos Naturales y Ambientales, Área de Asuntos Gerenciales. Quince (15) minutos después de la hora señalada serán abiertas públicamente en el Auditorio del Departamento.

Bajo ningún concepto se aceptarán licitaciones después de la hora fijada para la apertura de la subasta.

Las especificaciones y toda la documentación necesaria podrá obtenerse en la Oficina de Subastas del Departamento de Recursos Naturales y Ambientales, Área de Asuntos Gerenciales, San Juan, Puerto Rico.

Las firmas o individuos que no estén registrados en el Registro de Licitadores del Departamento de Recursos Naturales y Ambientales tienen que registrarse para tener derecho a que su oferta se le adjudique.

La Junta se reservará el derecho de aceptar o rechazar cualquier o todos los licitadores y de adjudicar la buena pro bajo las condiciones más favorables al Departamento de Recursos Naturales y Ambientales; igualmente, se reserva el derecho de cancelar la adjudicación de cualquier contrato, en cualquier momento, antes de la firma del mismo sin que medie responsabilidad alguna.

*Daniel Págin Rosa*  
 Daniel Págin Rosa  
 Secretario

# Este año miles de puertorriqueños pudieran quedarse sin voz.

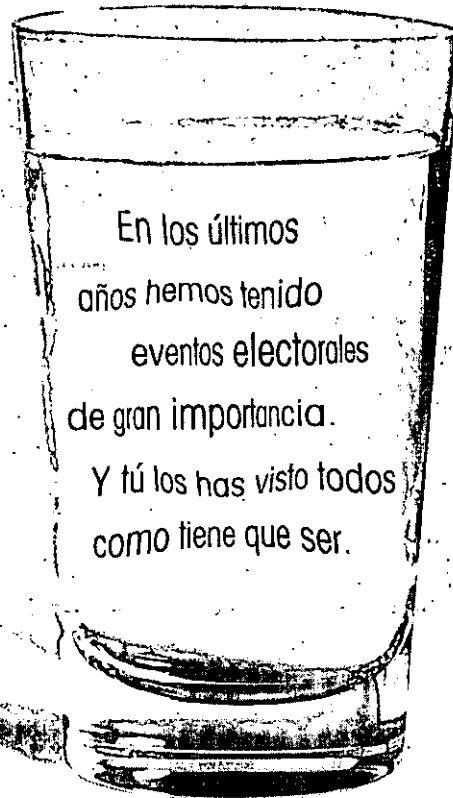
No dejes que esto te pase a ti. Si no votaste en las Elecciones Generales de 1996, o fuiste excluido de las listas por domicilio, insíbete en la Junta de Inscripción Permanente de tu precinto, para que puedas votar en el Plebiscito del 13 de diciembre. Todo elector joven que cumpla 18 años de edad no más tarde del 13 de diciembre de 1998, tiene que estar inscrito para poder votar.

En la medida que se restablece el servicio de energía eléctrica, el servicio en las JIP se está normalizando. Las JIP que ya cuentan con servicio eléctrico están atendiendo en su horario regular de martes a sábado, de 8:30 a.m. a 12:30 p.m. y de 1:30 a 4:30 p.m. Tienes hasta el 29 de octubre para inscribirte.

**Inscríbete para que tengas voz y voto.**



**COMISION ESTATAL DE ELECCIONES**  
ESTADO LIBRE ASOCIADO DE PUERTO RICO



- 1991: Referéndum sobre "La Ley de Derechos Democráticos"
- 1992: Primarias Presidenciales
- 1992: Primarias de los Partidos Políticos
- 1992: Elecciones Generales
- 1993: Plebiscito sobre Status
- 1994: Referéndum sobre Enmiendas a la Constitución
- 1995: Primarias de los Partidos Políticos
- 1996: Elecciones Generales



COMISION ESTATAL DE ELECCIONES  
ESTADO LIBRE ASOCIADO DE PUERTO RICO

**INSCRIBETE PARA QUE PUEDAS VOTAR EN EL PLEBISCITO DEL 13 DE DICIEMBRE.**  
Tienes hasta el martes 3 de noviembre.

# Ante el tribunal Energía Eléctrica

Por CARMEN EDITH TORRES  
DE EL NUEVO DÍA

EL DIRECTOR ejecutivo de la Autoridad de Energía Eléctrica (AEE), Miguel Cordero, deberá comparecer hoy al Centro Judicial de San Juan para testificar en un caso de negligencia contra la AEE presentado por la familia de un abogado que murió electrocutado mientras desenganchaba un árbol del tendido eléctrico.

Cordero está citado para ser interrogado a las 2 de la tarde en la sala de la jueza Gloria Iagrossi, en torno al programa de la AEE para el desenganche de ramas de árboles, dijo Virgilio Mainardi Peralta, uno de los abogados de los demandantes.

Como un relato de dolor sacado de una tragedia griega describió el sacerdote jesuita Juan José Santiago Asenjo la muerte de su amigo y ex alumno, el abogado Leonardo Andrade, a causa de un golpe eléctrico que recibió de una línea eléctrica en enero de 1993. Un árbol que pillaba el tendido eléctrico al lado de la residencia de Andrade en la urbanización Santa María, en Río Piedras, era la "obsesión" del abogado, declaró Santiago Asenjo ante Iagrossi.

Durante cinco años Andrade, según su viuda María Elena Ravelo, intentó que la AEE podara el árbol por el riesgo que representaba, pero las gestiones no dieron resultado. El día que Andrade intentaba desenganchar las ramas del árbol recibió la descarga mortal.

"Parece un caso sacado de una tragedia griega. Lo que Leo pretendía evitar es precisamente lo que le ocurrió a él", testificó Santiago Asenjo, quien conoció a Andrade por treinta años, primero cuando era su alumno en el Colegio San Ignacio en Río Piedras en los años 60 y luego cuando el abogado matriculó allí a sus tres hijos en los 80.

COMO PARTE del juicio que celebra actualmente, la Jueza realizó el miércoles una vista ocular en el lugar donde ocurrió la muerte del abogado.

Aunque dos compañías aseguradoras de la AEE -Universal Insurance y Cigna- transaron el caso por \$1.5 millones, la Autoridad decidió proseguir con el juicio en su fondo debido a que rechaza pagar un deducible de \$250,000. La AEE niega, además, que la muerte de Andrade haya estado relacionada con actos negligentes de la corporación pública, dijo el abogado Adalberto Alomar Rosario.

"No conozco los fundamentos por los que las aseguradoras transigieron. Es una decisión de las compañías y sus abogados", afirmó Alomar Rosario cuando se le preguntó por qué la AEE decidió continuar con el caso. "Entendemos que ellos (los demandantes) cogieron más de lo que vale el caso", añadió Alomar Rosario, quien comenzó con el caso en el 94 mientras dirigía la División de Litigación de la AEE. Aunque se acogió a retiro, Alomar Rosario continúa litigando el caso gracias a que mantiene un contrato de servicio profesionales con la AEE, dijo a este diario.

# COME COMO UN REY POR SÓLO 99¢

## Super Value Menu

Once de tus comidas favoritas,  
siempre a 99¢ cada una.

Estamos abiertos ahora en:

- |  |  |
|--|--|
| <b>Aguadilla</b> - Carr. #107                      | <b>Manatí</b> - Villa María Shopping Center    |
| <b>Ave. Kennedy</b>                                | <b>Mayagüez Mall</b>                           |
| <b>Barceloneta</b> - Carr. #2 Cruce Dávila         | <b>Mayagüez Town Center</b>                    |
| <b>Bayamón</b> - al lado de la Alcaldía            | <b>Mayagüez</b> - Carr. #2 Bo. Guanajibo       |
| <b>Bayamón</b> - Lomas Verdes                      | <b>Plaza Carolina</b>                          |
| <b>Bayamón</b> - Plaza del Parque                  | <b>Ponce-By-Pass</b>                           |
| <b>Caguas</b> - Calle Degetau                      | <b>Ponce</b> - Ave. Las Américas               |
| <b>Campo Rico</b>                                  | <b>Ponce</b> - Sector Punto Oro                |
| <b>Carolina</b> - Avé. Roberto Clemente            | <b>Río Hondo</b>                               |
| <b>Condado</b>                                     | <b>Trujillo Alto</b>                           |
| <b>Cupey</b>                                       | <b>Viejo San Juan</b> - al lado de la Alcaldía |
| <b>Gurabo</b> - frente a la Universidad del Turabo |  |



©1998 Wendco of Puerto Rico, Inc. Derechos Reservados.

## AVISO IMPORTANTE

### CAMBIOS EN LAS JUNTAS DE INSCRIPCIÓN PERMANENTE

A partir del lunes, 12 de octubre de 1998, las Juntas de Inscripción Permanente abrirán al público en su nuevo horario de lunes a sábado de 8:30 a.m. a 12:30 p.m. y de 1:30 a 5:30 p.m., excepto el martes, 13 de octubre de 1998 que las JIP permanecerán cerradas debido a que los Oficiales de Inscripción visitarán las Instituciones Penales para inscribir a los confinados.

Recuerda: la fecha límite para el Cierre de Registro ha sido extendida hasta el martes 3 de noviembre.

**Inscríbete y vota en el Plebiscito del 13 de diciembre!**



COMISION ESTATAL DE ELECCIONES  
ESTADO LIBRE ASOCIADO DE PUERTO RICO



# Debutan las acciones de Citigroup

Por Nellie Rivera Rentas  
Redactora — EL VOCERO

Las acciones comunes de la nueva Citigroup, Inc., creada a raíz de la fusión entre Citicorp y Travelers Group, comenzaron a comercializarse el viernes.

Sin embargo, el tan esperado debut de la empresa estuvo empañado por advertencias de una baja en las ganancias netas combinadas de la nueva compañía durante el tercer trimestre de 1998, debido a las condiciones de los mercados financieros globales.

La gerencia de Citigroup, encabezada por John S. Reed y Sanford I. Weill, declararon que "la reciente turbulencia económica que atraviesa el mundo reafirma nuestra convicción en cuanto a la estrategia de la fusión".

Las acciones comunes de Citigroup, las que serán representadas con el antiguo símbolo de Citicorp (CCI), comenzaron su actividad en la Bolsa de Nueva York. Las unidades de Citicorp pasaron a ser acciones de Citigroup a razón de 2 1/2 acciones por una; mientras que cada acción de Travelers equivale a una de Citigroup.

Citigroup, que ahora posee activos ascendentes a \$44,000 millones, obtendrá mejores resultados durante el próximo trimestre para la banca de consumo de Citibank y las actividades de Travelers Group, en comparación con el mismo periodo del pasado año.

## Recogen desperdicios peligrosos

La Oficina de Reciclaje del Municipio de San Juan, conjuntamente con la Agencia Federal para el Manejo de Emergencias (FEMA), la Agencia de Protección Ambiental (EPA), la Junta de Calidad Ambiental y la Autoridad de Desperdicios Sólidos, llevará a cabo el primer recogido de desperdicios caseros peligrosos este sábado, 10 de octubre.

Desde las 9:00 a.m. hasta las 5:00 de la tarde se estarán recibiendo desechos peligrosos en el área de Reciclaje del Parque Central. Se recibirán los siguientes desperdicios:

- Pesticidas: venenos de ratones, insecticidas en aerosol y otros.
- Flamable: pinturas, removedor y diluyente de pintura, encendedor de barbacoa.
- Productos para limpieza de: baños, cocina, desinfectantes, blanqueador, amoníaco, limpiador de hornos y otros.
- Limpieza de autos: removedor de grasa, gasolina, diesel, baterías de carro, aceite de transmisión y de frenos.
- Otros: alcohol, ácido bórico, lubricantes, removedor de moho, químicos de piscina, fertilizantes, removedor de esmalte, pega, líquido de revelado de películas, aceites, baterías de linternas, radios y tanques de gas propano.

## AVISO IMPORTANTE

**A: Rama Judicial, Asamblea Legislativa, Secretarios, Oficiales de Prensa y Relaciones Públicas de las Agencias o Instrumentalidades del Gobierno, Alcaldes y Agencias de Publicidad y Relaciones Públicas que tienen cuentas con el Gobierno de Puerto Rico.**

La Comisión Estatal de Elecciones y su Junta de Oficiales Examinadores de Anuncios solicitan la presencia del Secretario y/o Subsecretario, Asesores Legales, Director de Información y Relaciones Públicas y Ejecutivos de Cuenta a una reunión urgente para discutir los alcances del Artículo 24 de la Ley del Plebiscito de 1998 y el Artículo 1.005 inciso (f) de la Ley Electoral de Puerto Rico.

Estos Artículos prohíben a las Agencias del Gobierno, la Asamblea Legislativa, la Rama Judicial y Alcaldías que a partir del 14 de octubre de 1998 incurran en gastos para la compra de tiempo y espacio en los medios de Difusión Pública, con el propósito de exponer sus programas, proyectos, logros, realizaciones, proyecciones y planes.

A los fines de orientarles y explicarles los alcances de la Ley del Plebiscito, de la Ley Electoral de Puerto Rico y el Reglamento de Control de Gastos de Difusión Pública, les estamos invitando a una importante reunión con los miembros de la Junta de Oficiales Examinadores de Anuncios de la Comisión.

La misma habrá de celebrarse el martes, 13 de octubre de 1998 a las 8:30 a.m. en el Edificio de Operaciones Electorales, localizada al final de la Calle Federico Acosta, después de la Escuela de Derecho de la Universidad Interamericana en la Urbanización Tres Monjitas en Hato Rey.

Esperamos contar con la presencia de todos a esta importante reunión.

Para confirmar asistencia, favor comunicarse con la Oficina del Secretario de la Comisión, a los teléfonos 724-5535 ó 723-9946, o a la Comisión a los teléfonos 724-4979, extensiones 230, 231 y 236.

  
Ramón M. Jiménez Fuentes  
Secretario



COMISION ESTATAL DE ELECCIONES  
ESTADO LIBRE ASOCIADO DE PUERTO RICO

## ¡Atención, Carolina!

No te pierdas este lunes 12 de octubre el  
**Mensaje Especial sobre la Reforma de Salud**  
y los efectos de su implantación  
en nuestra ciudad, a cargo del alcalde del  
Gobierno Municipal Autónomo de Carolina

**José E. Aponte De La Torre**

**lunes, 12 de octubre de 1998**  
**5:45 PM por la Cadena NotiUno (1320 AM)**

No te pierdas este importante Mensaje  
de urgente interés para tu familia, para que conozcas  
detalles cruciales sobre la Reforma y como le atañen  
directamente a todos los carolinenses.

Estado Libre Asociado de Puerto Rico  
Gobierno Municipal Autónomo de Carolina

  
José E. Aponte De La Torre, Alcalde

**Carolina**  
el gigante que siempre te sorprende  
**Gigante**

**Alega gobierno dominicano**

**Pasó la emergencia**

SANTO DOMINGO —(EFE)— El Gobierno dominicano afirmó ayer lunes que el estado de emergencia causado por el huracán Georges pasó y destacó la velocidad con que el país se recupera física y económicamente de los daños. En una reunión con corresponsales extranjeros, Eduardo Latorre, secretario de Relaciones Exteriores, agradeció la ayuda humanitaria enviada por diversos países y leyó el último informe entregado a presidencia de la República en el que destaca un cálculo de las pérdidas económicas de 18 millardos de pesos (1.2 millardo de dólares). Según el informe oficial, el huracán provocó la muerte de 267 personas —cifra discutida por los sectores no oficiales—, la desaparición de 64, heridas a 595, 85.420 refugiados y 220,000 damnificados.

**¡URGENTE!**  
**INICIO DE MATRICULA**

*Cursos Comerciales!*



**Turismo, Líneas Aéreas y Hotelería,  
Secretarial con Word Processing Integral Bancario,  
Programación de Computadoras**

**CURSOS TECNICOS • Tecnología Electrónica Digital, Refrigeración  
y Aire Acondicionado, Delineante con Dibujo Computadorizado**

**CURSOS MEDICOS • Enfermería Práctica y Técnico de Emergencias Médicas**

**ESPACIOS LIMITADOS**

*Tu mejor alternativa, si deseas  
emplearte rápidamente y  
generar buenos ingresos*

El Instituto de Banca y Comercio te ofrece una variedad de cursos prácticos, con reconocidos y experimentados profesores en modernos laboratorios. Adquiere todo el conocimiento y las destrezas para emplearte rápidamente.

**CURSOS COMIENZAN EN OCTUBRE**

**INSTITUTO DE BANCA Y COMERCIO**

**MATRÍCULA ABIERTA PARA CURSOS DIURNOS Y NOCTURNOS**

- RIO PIEDRAS 765-8687
- MANATI 654-6634
- FAJARDO 860-6262
- GUAYAMA 864-8040
- CAYEY 739-5555
- PONCE 840-6119
- MAYAGÜEZ 833-4647

**AYUDA ECONOMICA**  
Ayuda económica, si calificas. Beca Pell Grant, S. E. O.G. (Beca Adicional) Estudio y Trabajo. Cumplimos con todas las disposiciones que afectan la elegibilidad para fondos de ayuda económica federal: Ley 85/15

**PROCLAMA  
PLEBISCITO 1998**

POR CUANTO: El 17 de agosto de 1998 se aprobó la Ley número 249, conocida como Ley del Plebiscito de 1998, que dispone la celebración de un Plebiscito para peticionar al Gobierno de los Estados Unidos, que con toda rapidez deliberada, y tras cien años de subordinación política, se defina de manera concluyente la condición política del Pueblo de Puerto Rico y el alcance de la soberanía de los Estados Unidos de América, a los fines de resolver el actual problema territorial de la Isla.

POR CUANTO: Según dispone el Artículo 2 de la antes mencionada Ley, dicho Plebiscito se celebrará el 13 de diciembre de 1998 en colegio abierto, desde las 8:00 de la mañana hasta las 3:00 de la tarde. En el mismo, el Pueblo de Puerto Rico se expresará sobre su preferencia entre las opciones de status político o de petición al Gobierno Federal sobre el alcance de la soberanía de los Estados Unidos sobre Puerto Rico y la condición política de los ciudadanos que residen en la Isla. Dicho Plebiscito se celebrará de forma libre, imparcial y democrática para que los electores capacitados puedan votar y seleccionar entre las opciones que se le presenten, dispuestas en el Artículo 4 de la referida Ley.

POR CUANTO: Tendrán derecho a votar en el Plebiscito dispuesto en esta Ley, los electores debidamente calificados, conforme a la Ley Electoral de Puerto Rico. La Comisión incluirá en la lista de votantes a todos aquellos electores activos en el Registro Electoral al día 3 de noviembre de 1998, además de aquellos electores que en o antes del 13 de diciembre de 1998 cumplan 18 años de edad y que se hayan inscrito o se hayan activado no más tarde del 3 de noviembre de 1998.

POR CUANTO: Serán requisitos para votar, la presentación de la Tarjeta de Identificación Electoral, la cual será perforada y el elector será entintado en el proceso de votación. Todas las Tarjetas Electorales son válidas para votar.

POR CUANTO: El Artículo 7 de la Ley número 249 del 17 de agosto de 1998, Ley del Plebiscito de 1998, establece que la Comisión Estatal de Elecciones anunciará con no menos de 60 días de anticipación a la celebración del Plebiscito, mediante PROCLAMA que se publicará, de acuerdo a dicha Ley, en tres (3) periódicos de circulación general en el Estado Libre Asociado de Puerto Rico.

POR TANTO: La Comisión Estatal de Elecciones, en el ejercicio de la autoridad que le confiere la Ley número 249, Ley del Plebiscito y la Ley Electoral, por la presente proclama la celebración del Plebiscito y convoca a los electores, partidos políticos, agrupaciones y la ciudadanía en general a participar en el Plebiscito que se efectuará el domingo, 13 de diciembre de 1998.

EXPEDIDA en San Juan, Puerto Rico, el 12 de octubre de 1998.

*Juan R. Melacio*  
Juan R. Melacio  
Presidente


*Manuel D. Herrero García*  
Manuel D. Herrero García  
Comisionado Electoral PNP

*René Arriaga Beléndez*  
René Arriaga Beléndez  
Comisionado Electoral PPD

*Dámaris B. Mangual Vélez*  
Dámaris B. Mangual Vélez  
Comisionada Electoral PIP

CERTIFICO: Que la Honorable Comisión acordó esta Proclama el 12 de octubre de 1998 y para que así conste, expido esta certificación, bajo el sello de la Comisión Estatal de Elecciones en San Juan, Puerto Rico, hoy 12 de octubre de 1998.

*Ramón M. Jiménez Fuentes*  
Ramón M. Jiménez Fuentes  
Secretario



**COMISION ESTATAL DE ELECCIONES**  
ESTADO LIBRE ASOCIADO DE PUERTO RICO



# En Europa quieren su MTV

Por Juan Carlos Pérez Duthie  
de El Nuevo Día  
Fotos archivo El Nuevo Día

La "m" de MTV ya podría ser la m de mundo, pues lo que comenzó como una modesta cadena de videos musicales en Nueva York hace más de una década, se ha convertido en un conglomerado de sucursales satélites que llevan la misma programación, así como original, por todo el planeta.

El 13 de noviembre, la filial europea, MTV Europe, celebra su propia versión de los MTV Music Awards, para ser animados por la ex animadora/alumna de MTV Jenny "No pego una" McCarthy. El evento deberá transmitirse esa noche en MTV de Estados Unidos desde las 8 en adelante.

El espectáculo consistirá de la entrega de premios en 16 categorías, incluyendo dos nuevas (Mejor pop y Mejor álbum), así como 10 presentaciones artísticas. De interés particular para los puertorriqueños será que Ricky Martin se encuentra entre los

nominados a la categoría de Mejor intérprete masculino.

Entre los artistas que se espera participen musicalmente del evento, se encuentran Madonna, All Saints, Aqua, Five, Rammstein, R.E.M. y Robbie Williams. En cuanto a los presentadores, se contará con Bitched, Cleopatra, The Cranberries, Donatella Versace, Eagle Eye Cherry, Fun Lovin' Criminals, Gavin Rossdale, George Michael, Natalie Imbruglia, Nek, Ronaldo, Skunk Anansie, Snoop Dogg y Ultra Nate.

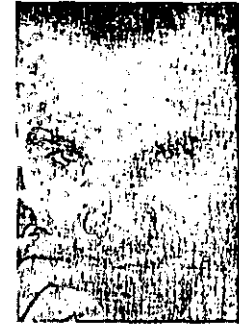
Las nominaciones en las distintas categorías se recopilan mediante votos de unos 800 miembros de la "Academia" de MTV Europe, en la que participan agentes, promotores, detallistas, empresarios de casas discográficas y fanáticos. Pero para asegurarse que la industria no influya en los artistas que ganarán premios, sólo los fanáticos son los que votan.



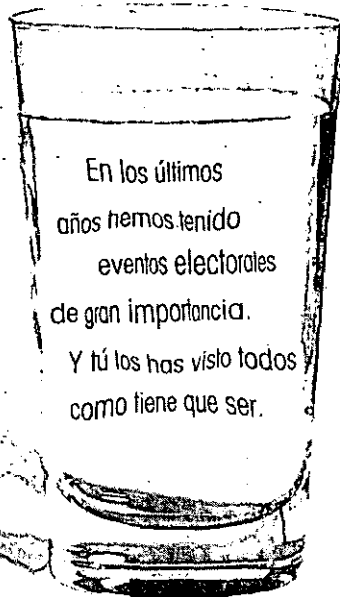
Obviamente, una de las más esperadas en los MTV Music Awards de Europa será Madonna.



Ricky Martin está nominado para Mejor intérprete masculino.



Como uno de los presentadores estará Nek.



En los últimos años hemos tenido eventos electorales de gran importancia. Y tú los has visto todos como tiene que ser.

- 1991: Referéndum sobre "La Ley de Derechos Democráticos"
- 1992: Primarias Presidenciales
- 1992: Primarias de los Partidos Políticos
- 1992: Elecciones Generales
- 1993: Plebiscito sobre Status
- 1994: Referéndum sobre Enmiendas a la Constitución
- 1995: Primarias de los Partidos Políticos
- 1996: Elecciones Generales

**INSCRIBETE PARA QUE PUEDES VOTAR EN EL PLEBISCITO DEL 13 DE DICIEMBRE.**

Tienes hasta el martes 3 de noviembre.



COMISION ESTATAL DE ELECCIONES  
ESTADO LIBRE ASOCIADO DE PUERTO RICO

# Pronostican una escasez de alimentos en Rusia

Por ANNA DOLGOV  
DE THE ASSOCIATED PRESS

MOSCU - Rusia podría sufrir a partir de enero una escasez de carnes, aceite vegetal y manteca, pronosticó un grupo agrícola privado según la agencia noticiosa Interfax. Aunque el gobierno no prevé que haya escasez, dado que los comercios expendedores cuentan con considerables inventarios desde que la crisis económica surgió a mediados de agosto, la marcada disminución de importaciones de alimentos y una cosecha cerealera sumamente escasa provocan serias preocupaciones.

## El gobierno ruso negocia con Estados Unidos para recibir alimentos pagados con créditos a largo plazo

El gobierno ruso creó un fondo de alimentos de emergencia, y negocia con Estados Unidos para recibir cereales y otros alimentos, con créditos a largo plazo y como ayuda humanitaria.

Pero el grupo privado ruso Instituto sobre Tendencias del Mercado Agrario pronosticó que los comercios podrían enfrentar esa escasez a principios de 1999, dijo Interfax.

EL INSTITUTO, encabezado por el ex ministro de Agricultura Viktor Klystun, dijo que las importaciones de alimentos disminuyeron en forma alarmante, y que no resultaba claro que los productores rusos puedan salvar esa diferencia.

El gobierno no ha presentado aún sus planes para sacar al país de la crisis, insistiendo en que dependerán de si el

Fondo Monetario Internacional (FMI) brinda su ayuda financiera.

Una delegación del FMI llegará el martes para estudiar un plan inicial, dijo el ministro de Finanzas Mijail Zadornov.

El FMI ha dicho que antes de desembolsar más cuotas de sus préstamos a Rusia quiere conocer los detalles del plan económico del gobierno, e indicios de que ha sido puesto en práctica.

## CAMBIOS EN LAS JUNTAS DE INSCRIPCIÓN PERMANENTE

El lunes, 19 de octubre de 1998, las siguientes Juntas de Inscripción Permanente abrirán al público en su horario regular de lunes a sábado de 8:30 a.m. a 12:30 p.m. y de 1:30 a 5:30 p.m.

San Juan 001, 001-A, 002, 002-A, 003, 003-A, 004, 004-A, 005, 005-A	Cataño 11	Dorado 14	Manatí 18	Manatí 19	Ciales 20	Florida 21	Barceloneta 22	Quebradillas 27	Isabela 28	San Sebastián 29	Las Marías 30	Aguadilla 31	Moca 32	Moca 33	Aguada 34	Rincón 35	Añasco 36	Cabo Rojo 41	Guánica 43	Maricao 45	Lares 48	Adjuntas 60	Orocovis 60	Morovis 66	Comerio 68	Comerio 69	Juncos 81	Las Piedras 82	Las Piedras 83	Yabucoa 87	Humacao 88	Naguabo 89	Celba 90	Vieques 91	Culebra 92	Fajardo 93	Luquillo 94	Luquillo 103	Luquillo 104	Trujillo Alto 103	Trujillo Alto 104
---	-----------	-----------	-----------	-----------	-----------	------------	----------------	-----------------	------------	------------------	---------------	--------------	---------	---------	-----------	-----------	-----------	--------------	------------	------------	----------	-------------	-------------	------------	------------	------------	-----------	----------------	----------------	------------	------------	------------	----------	------------	------------	------------	-------------	--------------	--------------	-------------------	-------------------

Las JIP que no aparecen en esta lista estarán cerradas debido a que los Oficiales de Inscripción visitarán las Instituciones Penales para inscribir a los confinados.

El martes, 20 de octubre, las JIP que aparecen debajo cerrarán al público debido a que los Oficiales de Inscripción también visitarán las Instituciones Penales para inscribir a los confinados.

Guaynabo 10	Cataño 11	Toa Baja 12	Toa Baja 12A	Toa Alta 13	San Germán 40	Lajas 42	Guánica 43	Sabana Grande 44	Yauco 46	Yauco 47	Guayanilla 53	Peñuelas 54	Ponce 56	Ponce 57	Juana Díaz 58	Villalba 59	Coamo 81	Santa Isabel 72
-------------	-----------	-------------	--------------	-------------	---------------	----------	------------	------------------	----------	----------	---------------	-------------	----------	----------	---------------	-------------	----------	-----------------

Las demás permanecerán abiertas, excepto: San Juan 1A, San Juan 2A y 3A, San Juan 4A y 5A, Mayagüez 38A, Arecibo 24, Caguas 77, Ponce 55, Bayamón 8 y Carolina 101.

Los funcionarios de estas JIP estarán inscribiendo a electores desde el martes, 20 hasta el jueves, 22 en los siguientes centros universitarios:

Universidad de Puerto Rico, Recinto de Río Piedras y en sus colegios regionales de Arecibo, Bayamón, Cayey, Carolina, Humacao y Ponce  
 Universidad Interamericana - Recintos Metropolitano y de San Germán  
 Universidad Metropolitana - Recinto de Cupey  
 Universidad del Sagrado Corazón  
 Recinto de Mayagüez (CAAM)  
 Pontificia Universidad Católica en Ponce

Además, el jueves, 22 habrán otras JIP que cerrarán al público para inscribir confinados, estas son: San Juan 001, 002, 003, 004, 005, Bayamón 7 y 9, Guaynabo 6 y 10, Cataño 11, Toa Baja 12-A, Dorado 14, Trujillo Alto 103 y 104.

Si cumples 18 años en o antes del 13 de diciembre, tienes que inscribirte para votar en el Plebiscito. Si no votaste en las Elecciones de 1996 o fuiste excluido de las Listas Electorales por domicilio, debes reactivar tu status electoral.

Recuerda: la fecha límite para el Cierre de Registro ha sido extendida hasta el martes, 3 de noviembre. ¡Inscríbete y vota en el Plebiscito del 13 de diciembre!

déclaration  
the new fragrance from Cartier

Author: Cartier Agency

JCPenney



COMISION ESTATAL DE ELECCIONES  
ESTADO LIBRE ASOCIADO DE PUERTO RICO

## ¿CONOCES TU STATUS ELECTORAL?

### Localización de las Juntas de Inscripción Permanente

Para verificar tu status electoral o si tu tarjeta electoral está mutilada o la perdiste, si no estás inscrito y tendrás 18 años cumplidos al 13 de diciembre de 1998, y quieres votar en el Plebiscito, debes visitar la Junta de Inscripción Permanente del precinto donde resides.

Guabo 79-79	Calle Matías González-Núm. 153 Guabo, PR 00778	737-2506
Humacao 88	Calle Más Ferner Berrico-49 Apartado 813, Humacao, PR 00792-0813	860-7535
Juncos 61	Calle Escudé, Esq. Algarín y Fraternidad Apartado 2633, Juncos, PR 00777-2633	734-0202
Las Piedras 62-63	Calle Jesús T. Pihro-Núm. 77 Interior Local - 3 (Detrás Correo) Las Piedras, PR 00771	733-0202
Maurabo 86	Calle Barbosa-Núm. 7, Maurabo, PR 00707	861-1055
Naguabo 69	Calle Juan R. Garza-Núm. 27 Apartado 1328, Naguabo, PR 00718-1328	674-2590
San Lorenzo 80	Ave. De Diego-Núm. 201, Plaza Angostol San Lorenzo, PR 00754	736-0211
Yabucoa 67	Calle Francisco Suster-Núm. 20 Apartado 1253, Yabucoa, PR 00767-1253	893-3566

Para más información sobre tu status electoral, llama al 289-VOTA (8482) en el área metropolitana y 1-877-289-VOTA (8482) en la isla.



Todo elector debe estar inscrito en el precinto donde vive.  
Horario: lunes a sábados de 8:30 a.m. a 12:30 p.m. y de 1:30 p.m. a 5:30 p.m. (Arecibo, Bayamón, Caguas, Carolina 101 y 102, Mayagüez y Ponce no cierran al mediodía).

Inscríbete, tienes hasta el 3 de noviembre.

## Emplaza al Gobernador a congelar precios

El representante popular, Alfredo López Malavé, emplazó esta semana al gobernador Pedro Rosselló a ordenar la congelación inmediata de los precios de todos los productos clasificados de primera necesidad durante una situación de emergencia.

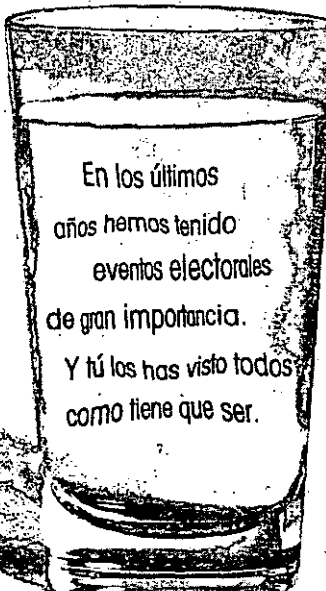
"El Departamento de Asuntos del Consumidor (DACO) pretende esperar pasadas las navidades para implantar un nuevo reglamento que establecería una congelación de precios a los artículos que sirvan para enfrentar una crisis. Esperar tres meses o más resultaría altamente perjudicial a los consumidores. De un lado, por la inesperada carga económica creada por el huracán Georges, y de otro porque la venidera época navideña impactará de manera adversa, precisamente por la situación prevaleciente, el presupuesto familiar", afirmó López Malavé en un comunicado de prensa.

Éste añadió que además, la demora es invitar a los inescrupulosos a adoptar prácticas comerciales indebidas como el acaparamiento, así como de aumentos desproporcionados en los precios de algunos

artículos que aún no han sido clasificados por DACO como de primera necesidad.

Por otro lado, López Malavé catalogó de "absurdo" el procedimiento que rige para la aprobación de reglamentos de controles de precios, el cual requiere la elaboración de un extenso informe por un oficial examinador de DACO para luego pasar a la consideración y aprobación del Secretario de la agencia.


"El país requiere de acciones y soluciones ágiles, más aún cuando se trata de asuntos relacionados con la economía familiar en tiempos de una emergencia. El gobernador Rosselló debe ejercer presión, como ha hecho con el Departamento de Transportación y Obras Públicas en los trabajos de reconstrucción y así lo ha reconocido el propio Carlos Pesquera, para que DACO ponga en vigor, a más tardar a finales de octubre, el nuevo reglamento con la lista de artículos de primera necesidad cuyos precios serán congelados ante una situación de emergencia", expresó finalmente López Malavé.



- 1991: Referéndum sobre "La Ley de Derechos Democráticos"
- 1992: Primarias Presidenciales
- 1992: Primarias de los Partidos Políticos
- 1992: Elecciones Generales
- 1993: Plebiscito sobre Status
- 1994: Referéndum sobre Enmiendas a la Constitución
- 1995: Primarias de los Partidos Políticos
- 1996: Elecciones Generales

**INSCRIBETE PARA QUE PUEDAS VOTAR EN EL PLEBISCITO DEL 13 DE DICIEMBRE.**

Tienes hasta el martes 3 de noviembre.



**COMISION ESTATAL DE ELECCIONES**  
ESTADO LIBRE ASOCIADO DE PUERTO RICO

# Hablemos de Cooperativismo



## ¿Por qué debo asistir a las asambleas?

Por: **Federico Sánchez Rolón**

Sin lugar a dudas, tenemos que reconocer que uno de los principales problemas que enfrentamos las cooperativas de P.R. es que se nos hace difícil motivar a los socios y las socias a asistir a las asambleas que celebramos. Aparentemente, no hemos logrado crear los elementos necesarios para fortalecer el sentido de pertenencia en nuestros(as) asociados(as). A la mayoría de las personas lo que les interesa es obtener algún servicio (un préstamo, una cuenta de ahorros, etc.) y nada más. Si nos ubicamos en el lugar de un socio o una socia común y corriente, probablemente se preguntaría: ¿Por qué debo asistir a las asambleas?

Deseamos recalcar que los dueños y las dueñas de las cooperativas lo constituyen la totalidad de las personas que poseen cuentas de acciones en la misma. Por lo tanto, debemos interesarnos en todos los asuntos relacionados con el negocio del cual todos(as) somos dueños(as). Las asambleas son un gran

instrumento para obtener información importante que debemos conocer. De esta forma podemos comprender mejor el funcionamiento de la misma y, participar más efectivamente en los asuntos que nos interesen. Sin embargo, si no nos preparamos para asistir a las asambleas, podemos tener dificultades para comprender los asuntos que se discuten y, obviamente, para participar en ellas.

En primer lugar, debemos asegurarnos que conocemos el Reglamento General y las leyes que rigen a la cooperativa. Estos documentos se los debe proveer su cooperativa. Con el estudio de ellos, podrá tener una idea general de cómo está organizado el Movimiento Cooperativo Puertorriqueño y, como funciona la cooperativa en particular. En segundo lugar, debemos hacer el esfuerzo por obtener una copia del anuario, o los documentos, que se habrán de discutir en la asamblea. Los analizamos cuidadosamente y buscamos aclarar todas las dudas posibles.

Para esto, cada cooperativa debe tener personas disponibles en sus oficinas en todo momento. Y, en tercer lugar, debemos tratar de conseguir el Manual de Procedimiento Parlamentario, de Reece E. Bothwell, que es el instrumento mayormente utilizado por las cooperativas para mantener el orden en la discusión de los asuntos en sus asambleas. Este manual también debe estar disponible en las cooperativas o lo pueden adquirir, a un precio módico, llamando a la Liga de Cooperativas de P.R. (764-2727).

Les aseguro que si hacemos estas gestiones, su visión de la cooperativa será distinta. Estaremos mejor preparados para comprender toda la información que se nos brinde y podemos participar más efectivamente en las asambleas. Nuestro rol como socios(as)-dueños(as), como delegados(as) y miembros(as) de Junta lo podremos ejercer de una manera más adecuada. En estos mo-

mentos, nuestro Movimiento Cooperativo necesita de hombres y mujeres verdaderamente comprometidos(as) con la causa cooperativista. Personas que verdaderamente vivan y practiquen esta filosofía. No tenemos que ser peritos en la materia, ni temerle a lo complicado que esto pudiera ser. Todos y todas somos capaces de lograrlo si ponemos empeño e interés en así hacerlo.

Finalmente, deseo recordarles que el Movimiento Cooperativista Puertorriqueño continúa recaudando materiales y artículos de primera necesidad para ser enviados a Santo Domingo. Los mismos pueden ser llevados a su cooperativa más cercana o a las Oficinas de la Liga de Cooperativas de P.R. localizadas en la Urbanización Roosevelt, Calle Fernando Calder 458, Hato Rey, P.R. (Tel. 764-2727. Esperamos la colaboración de todos(as)).

## ¿CONOCES TU STATUS ELECTORAL?

### Localización de las Juntas de Inscripción Permanente

Para verificar tu status electoral o si tu tarjeta electoral está mutilada o la perdiste, si no estás inscrito y tendrás 18 años cumplidos al 13 de diciembre de 1998, y quieres votar en el Plebiscito, debes visitar la Junta de Inscripción Permanente del precinto donde resides.

Albortio 62	Calle Epifanio González, Esq. Baldonoy Albortio, PR 00705	735-7627
Barranquitas 63	Calle Muñoz Rivera-Núm. 41, Barranquitas, PR 00794	857-2035
Cayey 71	Calle Muñoz Rivera-Núm. 185 (Star), Cayey, PR 00736	738-6442
Cidra 70	Calle Muñoz Barrio-Núm. 47, Cidra, PR 00739	739-6888
Coamo 81	Calle Mario Braschi #17 (Bajip), Coamo, PR 00769	825-2011
Comerio 68-69	Calle Georgetti-Núm. 60 Apartado 127, Comerio, PR 00782-0127	875-2191
Corozal 64-65	Carr. 159 Salida Corozal a Morovis, Plaza del Mercado (Frente Escuela Intermedia Urbana) Apartado 1391, Corozal, PR 00783-1391	859-1015
Naranjito 87	Calle Georgetti, Sector La Marina Apartado 608, Naranjito, PR 00719-0608	869-9600
Orocovis 60	Ramal 155 Edificio Tobacco Marketing Assn. Apartado 2108, Orocovis, PR 00720-2108	867-7905

Para más información sobre tu status electoral, llama al 289-VOTA (8682) en el área metropolitana y 1-877-289-VOTA (8682) en la isla.



COMISION ESTATAL DE ELECCIONES  
ESTADO LIBRE ASOCIADO DE PUERTO RICO

Todo elector debe estar inscrito en el precinto donde vive.  
Horario: lunes a sábados de 8:30 a.m. a 12:30 p.m. y de 1:30 p.m. a 5:30 p.m. (Arecibo, Bayamón, Caguas, Carolina 101 y 102, Mayagüez y Ponce no cierran al mediodía).

Inscríbete, tienes hasta el 3 de noviembre.

Matricúlate ahora con la oferta del

# 2 x 1

en el prestigioso

**Taller  
de  
Vily Rentas**

Refinamiento y personalidad  
Dicción y proyección de la voz  
Maquillaje y Arreglo del cabello  
Pasarela, Fotografía y  
Comerciales

Para más información favor de  
llamar al 825-1252 y 284-0771

Descubre tu nueva imagen en el  
**Taller de Modelos Vily Rentas**

en Coamo y Ponce  
Calle Mario Braschi # 24, Esq. Santiago Iglesias, Coamo P.R.

## Afirma no hay necesidad extender calendario escolar

El secretario de Educación, Víctor Fajardo, dio a conocer que no habrá la necesidad de extender el calendario escolar ya que al aumentar el periodo de clases de 5 a 10 minutos, los estudiantes del sistema habrán recuperado el tiempo lectivo que perdieron por la emergencia del huracán.

"Debido a la ayuda y al trabajo de los maestros para poner al día la enseñanza de los estudiantes del sistema público, al añadirse unos 5 a 10 minutos a la enseñanza de cada asignatura diariamente no se tendrá que extender el calendario escolar por encima de las vacaciones de Navidad", dijo Fajardo.

El titular de la agencia sostuvo que aún 31 escuelas sirven como refugios por lo que se han afectado unos 14 mil estudiantes no obstante, están siendo atendidos en otros planteles en matrícula alterna.

"En estos casos de ser necesario se podrán tomar otras decisiones para completar la enseñanza de estos alumnos. Esta situación se está evaluando y se tomará la decisión

próximamente en cada escuela junto al Consejo Escolar para no afectar a los empleados que han asistido a sus labores de manera que los estudiantes completen todas sus clases", dijo.

Al día de hoy, unas 31 escuelas se mantienen como refugios por lo que Fajardo espera que el Departamento de la Vivienda le someta un informe sobre el particular para recóbrar estas escuelas. Según se informó al momento un 90 por ciento de los planteles están operando. Diez escuelas están en reconstrucción, cuatro de las cuales fueron severamente afectadas.



Fajardo afirma no habrá extensión clases.

## Denuncia prejuicios FEMA contra comercio tradicional

Haciéndose eco de "numerosas" quejas, el presidente de la Cámara de Comercio del Oeste de Puerto Rico (CCOPR), Rafael Pagán del Toro, denunció que tanto FEMA como la Cruz Roja se han olvidado del comerciante del centro de las ciudades al distribuir los

vales de compras a los damnificados por el Huracán Georges.

Según las protestas elevadas a la CCOPR, los funcionarios a cargo de otorgar las ayudas de las citadas instituciones "le están dando preferencia a grandes tiendas de los centros comerciales de la periferia en detrimento de los detallistas tradicionales, que fueron los más afectados por la devastación del ciclón".

"No hay duda de que los miles de negocios de las ciudades, por las ventajas de su planta física, de facilidades modernas como sitios de estacionamiento, y de recursos económicos que aún les impiden la adquisición de seguros sobre pérdidas de esta naturaleza fueron los

más impactados por el huracán. Esperamos que nuestros reclamos sean atendidos a la mayor brevedad", dijo Pagán del Toro.

El líder de la CCOPR indicó que FEMA y la Cruz Roja deben recordar que por su trayectoria el golpe del huracán fue excesivamente severo con los pueblos del Oeste, al punto de que aún los comercios de sus centros no han podido cuantificar los daños recibidos.

Pagán del Toro invitó a FEMA y a la Cruz Roja a corregir la situación de que son objeto dichos comercios ajustando el proceso de las ayudas a una fórmula proporcionalmente justa y equitativa.

## ¿CONOCES TU STATUS ELECTORAL?

### Localización de las Juntas de Inscripción Permanente

Para verificar tu status electoral o si tu tarjeta electoral está mutilada o la perdiste, si no estás inscrito y tendrás 18 años cumplidos al 13 de diciembre de 1998, y quieres votar en el Plebiscito, debes visitar la Junta de Inscripción Permanente del precinto donde resides.

Aguada 34	Calle Paz-Núm. 175, Aguada, PR 00602	868-5105
Aguadilla 31	Calle Muñoz Rivera -Núm. 32, Aguadilla, PR 00603	891-3700
Añasco 36	Calle María Mónagas, Esq. 65 de Intantería-Núm. 4, Añasco, PR 00610	826-0241
Cabo Rojo 41	Calle Muñoz Rivera-Núm. 12, Esq. Hanna, Cabo Rojo, PR 00623	851-3568
Camuy 26	Avenida Muñoz Rivera-Núm. 167, Camuy, PR 00627	898-3345
Guánica 43	Calle 25 de julio-Núm. 138, Apartado 598, Guánica, PR 00653-0598	821-2035
Hatillo 25	Calle Vidal Félix-Núm. 123, Apartado 793, Hatillo, PR 00659-0793	896-6232
Hormigueros 39	Calle Comercio #6, Urb. Verdum, Hormigueros, PR 00660	849-8660
Isabela 28	Calle Sánchez González, Núm. 8, Apartado 1532, Isabela, PR 00662-1532	872-3590
Lajas 42	Calle Amistad-Núm. 1, Esq. Arturo M. Dávila (Bajos), Lajas, PR 00667	899-3945
Mayagüez 37	Calle Ramos Antonini-Núm. 107 (Este)	834-3523
Mayagüez 38	Apartado 7191	834-1149
Mayagüez 38-A	Mayagüez, PR 00680-7191	834-3527
Moca 32-33	Calle Barbosa-Núm. 136, Moca, PR 00676	877-8930
Quebradillas 27	Calle José Pérez Sotol, Esq. Eduardo Abrahams-Núm. 90, Quebradillas, PR 00678	895-3530
Rincón 35	Calle Sol-Núm. 31, Apartado 1224, Rincón, PR 00677-1224	823-6600
Sábana Grande 44	Calle Luis Muñoz Rivera-Núm. 27, Apartado 558, Sábana Grande, PR 00637-0558	873-3555
San Germán 40	Ava. Castro Pérez, Edif. Rallí Apartado 1418 San Germán, PR 00683-1418	892-1410
San Sebastián 29	Calle Miramar-Núm. 37 (bajos), San Sebastián, PR 00685	896-2777
Yauco 46-47	Calle Cesari-Núm. 10, Yauco, PR 00698	856-3530

Para más información sobre tu status electoral, llama al 289-VOTA (8682) en el área metropolitana y al 877-289-VOTA (8682) en la isla.



Todo elector debe estar inscrito en el precinto donde vive. Horario: lunes a sábados de 8:30 a.m. a 12:30 p.m. y de 1:30 p.m. a 5:30 p.m. (Arecibo, Bayamón, Caguas, Carolina 101 y 102, Mayagüez y Ponce no cierran al mediodía).

Inscríbete, tienes hasta el 3 de noviembre.

## El Cementerio Mayagüez Memorial



Invita a los familiares y amigos a la MISA A NUESTROS FIELES DIFUNTOS a celebrarse el lunes 2 DE NOVIEMBRE DE 1998

a las 6:00 DE LA TARDE,

en nuestro cementerio localizado en

LA CARRETERA 348 KILÓMETRO 2, HECTÓMETRO 0

barrio QUEBRADA GRANDE

CARRETERA AL POBLADO ROSARIO.

Tel. 833-0960

## Hablemos de Cooperativismo



# ¿Por qué debo asistir a las asambleas?

Por: Federico Sánchez Rolón

Sin lugar a dudas, tenemos que reconocer que uno de los principales problemas que enfrentamos las cooperativas de P.R. es que se nos hace difícil motivar a los socios y las socias a asistir a las asambleas que celebramos. Aparentemente, no hemos logrado crear los elementos necesarios para fortalecer el sentido de pertenencia en nuestros(as) asociados(as). A la mayoría de las personas lo que les interesa es obtener algún servicio (un préstamo, una cuenta de ahorros, etc.) y nada más. Si nos ubicamos en el lugar de un socio o una socia común y corriente, probablemente se preguntaría: ¿Por qué debo asistir a las asambleas?

Deseamos recalcar que los dueños y las dueñas de las cooperativas lo constituyen la totalidad de las personas que poseen cuentas de acciones en la misma. Por lo tanto, debemos interesarnos en todos los asuntos relacionados con el negocio del cual todos(as) somos dueños(as). Las asambleas son un gran

instrumento para obtener información importante que debemos conocer. De esta forma podemos comprender mejor el funcionamiento de la misma y, participar más efectivamente en los asuntos que nos interesen. Sin embargo, si no nos preparamos para asistir a las asambleas, podemos tener dificultades para comprender los asuntos que se discuten y, obviamente, para participar en ellas.

En primer lugar, debemos asegurarnos que conocemos el Reglamento General y las leyes que rigen a la cooperativa. Estos documentos se los debe proveer su cooperativa. Con el estudio de ellos, podrá tener una idea general de cómo está organizado el Movimiento Cooperativo Puertorriqueño y, como funciona la cooperativa en particular. En segundo lugar, debemos hacer el esfuerzo por obtener una copia del anuario, o los documentos, que se habrán de discutir en la asamblea. Los analizamos cuidadosamente y buscamos aclarar todas las dudas posibles.

Para esto, cada cooperativa debe tener personas disponibles en sus oficinas en todo momento. Y, en tercer lugar, debemos tratar de conseguir el Manual de Procedimiento Parlamentario, de Reece E. Bothwell, que es el instrumento mayormente utilizado por las cooperativas para mantener el orden en la discusión de los asuntos en sus asambleas. Este manual también debe estar disponible en las cooperativas o lo pueden adquirir, a un precio módico, llamando a la Liga de Cooperativas de P.R. (764-2727).

Les aseguro que si hacemos éstas gestiones, su visión de la cooperativa será distinta. Estaremos mejor preparados para comprender toda la información que se nos brinde y podemos participar más efectivamente en las asambleas. Nuestro rol como socios(as)-dueños(as), como delegados(as) y miembros(as) de Junta lo podremos ejercer de una manera más adecuada. En estos mo-

mentos, nuestro Movimiento Cooperativo necesita de hombres y mujeres verdaderamente comprometidos(as) con la causa cooperativista. Personas que verdaderamente vivan y practiquen esta filosofía. No tenemos que ser peritos en la materia, ni temerle a lo complicado que esto pudiera ser. Todos y todas somos capaces de lograrlo si ponemos empeño e interés en así hacerlo.

Finalmente, deseo recordarles que el Movimiento Cooperativista Puertorriqueño continúa recaudando materiales y artículos de primera necesidad para ser enviados a Santo Domingo. Los mismos pueden ser llevados a su cooperativa más cercana o a las Oficinas de la Liga de Cooperativas de P.R. localizadas en la Urbanización Roosevelt, Calle Fernando Calder 458, Hato Rey, P.R. (Tel. 764-2727. Esperamos la colaboración de todos(as).

## ¿CONOCES TU STATUS ELECTORAL?

### Localización de las Juntas de Inscripción Permanente

Para verificar tu status electoral o si tu tarjeta electoral está mutilada o la perdiste, si no estás inscrito y tendrás 18 años cumplidos al 13 de diciembre de 1998, y quieres votar en el Plebiscito, debes visitar la Junta de Inscripción Permanente del precinto donde resides.

Albortito 62	Calle Epitacio González, Esq. Baldorioty Albortito, PR 00705	735-7627
Barranquitas 63	Calle Muñoz Rivera-Núm. 41, Barranquitas, PR 00794	857-2035
Cayey 71	Calle Muñoz Rivera-Núm. 185 (Sur), Cayey, PR 00736	738-6442
Cidra 70	Calle Muñoz Barrio-Núm. 47, Cidra, PR 00739	739-8888
Coamo 61	Calle Mario Braschi #17 (Bajos), Coamo, PR 00769	825-2011
Comerio 68-69	Calle Georgetti-Núm. 60 Apartado 127, Comerio, PR 00782-0127	875-2191
Corozal 64-65	Carr. 159 Salida Corozal a Morovis, Plaza del Mercado (Frente Escuela Intermedia Urbana) Apartado 1391, Corozal, PR 00783-1391	859-1015
Naranjito 67	Calle Georgetti, Sector La Marina Apartado 608, Naranjito, PR 00719-0608	869-9600
Orocovis 60	Ramal 155-Edificio Tobacco Marketing Assn. Apartado 2108, Orocovis, PR 00720-2108	867-7905

Para más información sobre tu status electoral, llama al 289-VOTA (8682) en el área metropolitana y 1-877-289-VOTA (8682) en la isla.



COMISION ESTATAL DE ELECCIONES  
ESTADO LIBRE ASOCIADO DE PUERTO RICO

Todo elector debe estar inscrito en el precinto donde vive.  
Horario: lunes a sábados de 8:30 a.m. a 12:30 p.m. y de 1:30 p.m. a 5:30 p.m. (Arecibo, Bayamón, Caguas, Carolina 101 y 102, Mayagüez y Ponce no cierran al mediodía).

Inscríbete, tienes hasta el 3 de noviembre.

Matricúlate ahora con la oferta del

# 2 X 1

en el prestigioso

**Taller**  
**Vily Rentas**

Refinamiento y personalidad  
Dicción y proyección de la voz  
Maquillaje y Arreglo del cabello  
Pasarela, Fotografía y  
Comerciales

Para más información favor de  
llamar al 825-1252 y 284-0771

Descubre tu nueva imagen en el  
**Taller de Modelos Vily Rentas**  
en Coamo y Ponce  
Calle Mario Braschi # 24, Esq. Santiago Iglesias, Coamo P.R.

# ¿CONOCES TU STATUS ELECTORAL?

## Localización de las Juntas de Inscripción Permanente

Para verificar tu status electoral o si tu tarjeta electoral está mutilada o la perdiste, si no estás inscrito y tendrás 18 años cumplidos al 13 de diciembre de 1998, y quieres votar en el Plebiscito, debes visitar la junta de Inscripción Permanente del precinto donde resides.

Adjuntas 50	Calle San Joaquín-Núm. 41 Box 451 Adjuntas, PR 00601-0451	829-6800	Comerio 68-69	Calle Georgetti-Núm. 60 Apartado 127 Comerio, PR 00782-0127	875-2191	Las Marias 30	Calle Palmer (Frente a la Plaza) Las Marias PR 00670	827-3520	San Juan 1	Calle Hipódromo-Núm. 603 Edificio Plaza 20 Santurce, PR 00909	722-2801
Aguada 34	Calle Paz-Núm. 175 Aguada, PR 00602	868-5105	Corozal 64-65	Carr. 159 Salida Corozal a Morovis Plaza del Mercado (Frente Escuela Intermedia Urbana) Apartado 1391 Corozal, PR 00783-1391	859-1015	Las Piedras 82-83	Calle Jesús T. Piñero-Núm. 77 Interior Local -3 (Detrás Correo) Las Piedras, PR 00771	733-0202	San Juan 1-A	Calle Tapia-Núm. 117 Santurce, PR 00911	728-9086
Aguadilla 31	Calle Muñoz Rivera -Núm. 32 Aguadilla, PR 00603	891-3700	Culebra 92	Culebra, PR 00775	742-3255	Loiza 97	Calle Espinosa Santo-Núm. 29 Loiza, PR 00772	876-2090	San Juan 2	Avenida Barbosa Esq. Mayagüez Rio Piedras, PR 00917	759-3700
Aguas Buenas 75	Calle Monserrate-Núm. 38 Aguas Buenas, PR 00703	732-8297	Dorado 14	Calle Estación -Núm. 86 (Al lado Placita Los Ilustrados) Dorado, PR 00646	796-2528	Luquillo 94	Calle Fernández García-Núm. 257 Luquillo, PR 00773	889-2335	San Juan 2-A	Calle Fernando Calder Esq. César Román-Núm. 469 Centro Comercial Roosevelt Halo Rey, PR 00918	758-5487
Albionito 62	Calle Epitacio González Esq. Baldorioty Albionito, PR 00705	735-7827	Fajardo 93	Calle Progreso-Núm. 18 Fajardo, PR 00738	863-6955	Manatí 18-19	Calle Betances-Núm. 10 Manatí, PR 00674	854-1355	San Juan 3	Ave. 65 Infantería #424 Rio Piedras, PR 00925	758-8788
Atascos 36	Calle María Monagas Esq. 65 de Infantería-Núm. 4 Atascos, PR 00610	828-0241	Florida 21	Calle Teodoro Morales-Núm. 9 Florida, PR 00650	822-2500	Maricao 45	Calle José De Diego-Núm. 11 Maricao, PR 00606	838-2220	San Juan 3-A	Calle 7 S.O. Núm. 619 Caparra Terrace Rio Piedras, PR 00921	783-2100
Arecibo 23	Calle Ariosto Cruz-Núm. 68 Arecibo, PR 00612	879-3240 879-4895	Guzánica 43	Calle 25 de Julio-Núm. 13B Apartado 598 Guzánica, PR 00653-0598	821-2035	Maunabo 86	Calle Barbosa-Núm. 7 Maunabo, PR 00707	861-1955	San Juan 4	Ave. San Ignacio-Núm. 1386 Urb. Allameas Rio Piedras, PR 00921	792-7470
Arecibo 24	Calle Ariosto Cruz-Núm. 68 Arecibo, PR 00612	879-3240 879-4895	Guayama 74	Calle Francisco G. Bruno Núm. 45 (Este) Primer Piso Guayama, PR 00784	864-3544	Mayagüez 37	Calle Ramos Antonini-Núm. 107 (Este) Apartado 7191	834-3523 834-1149 834-3527	San Juan 4-A	Ave. San Ignacio-Núm. 1386 Urb. Allameas Rio Piedras, PR 00921	792-7470
Arroyo 85	Calle Muñoz Rivera Núm. 30 Arroyo, PR 00714	839-5530	Guayanilla 53	Calle Muñoz Rivera-Núm. 46 Guayanilla, PR 00656	835-2515	Moca 32-33	Calle Barbosa-Núm. 136 Moca, PR 00676	877-8930	San Juan 5	Carr. Núm. 836 Int. Cruz Núm. 21 Centro Comercial San José Local D Rio Piedras, PR 00926	758-5940
Barceloneta 22	Carr. 140 Km. 69.8 Bda. La Catalana-Núm. 3 Apartado 2042 Barceloneta, PR 00617-2042	848-5560	Guayama 74	Calle Francisco G. Bruno Núm. 45 (Este) Primer Piso Guayama, PR 00784	864-3544	Morovis 66	Calle Comercio-Núm. 16 Apartado 280 Morovis, PR 00687-0280	862-2770	San Juan 5-A	Ave. Emiliiano Poffi, Núm. 255 (Frente Residencial Villa Esperanza) La Cumbre Rio Piedras, PR 00926	720-1978
Barranquitas 63	Calle Muñoz Rivera-Núm. 41 Barranquitas, PR 00794	857-2035	Guayama 74	Calle Francisco G. Bruno Núm. 45 (Este) Primer Piso Guayama, PR 00784	864-3544	Naguabo 89	Calle Juan R. Garzón-Núm. 27 Apartado 1326 Naguabo, PR 00718-1326	874-2580	San Lorenzo 80	Ave. De Diego-Núm. 201 Plaza Angoral San Lorenzo, PR 00754	738-0211
Bayamón 7	Calle Betances - Núm. 24 Apartado 8982 Bayamón, PR 00861-8982	786-3033 786-3130 787-0360	Guayama 10 (Titiño)	Bo. Juan Domingo Carr. 2 K.M. 7.1-Solar 50 (Primer Piso First Federal) Apartado 1845 Guayama, PR 00971-1845	781-0350	Naranjito 67	Calle Georgetti Sector La Marica Apartado 608 Naranjito, PR 00719-0608	869-9600	San Sebastián 29	Calle Miramar-Núm. 37 (bajos) San Sebastián, PR 00685	896-2777
Bayamón 8	Calle Betances - Núm. 24 Apartado 8982 Bayamón, PR 00861-8982	786-3033 786-3130 787-0360	Guayama 10 (Titiño)	Bo. Juan Domingo Carr. 2 K.M. 7.1-Solar 50 (Primer Piso First Federal) Apartado 1845 Guayama, PR 00971-1845	781-0350	Orocovis 60	Ramal 155-Edificio Tobacco Marketing Assn. Apartado 2108 Orocovis, PR 00720-2108	867-7905	Santa Isabel 72	Calle Muñoz Rivera-Núm. 50 Santa Isabel, PR 00757	845-2505
Bayamón 9	Calle Betances - Núm. 24 Apartado 8982 Bayamón, PR 00861-8982	786-3033 786-3130 787-0360	Guayama 10 (Titiño)	Bo. Juan Domingo Carr. 2 K.M. 7.1-Solar 50 (Primer Piso First Federal) Apartado 1845 Guayama, PR 00971-1845	781-0350	Palto 84	Calle Alberto Ricci-Esq. Riefkohl Apartado 1294 Palto, PR 00723-1294	839-3566	Toa Alta 13	Calle José de Diego-Núm. 35-A Toa Alta, PR 00953	870-2580
Cabo Rojo 41	Calle Muñoz Rivera-Núm. 12 Esq. Henna Cabo Rojo, PR 00623	851-3568	Guayama 10 (Titiño)	Bo. Juan Domingo Carr. 2 K.M. 7.1-Solar 50 (Primer Piso First Federal) Apartado 1845 Guayama, PR 00971-1845	781-0350	Peñuelas 54	Calle Jaime L. Drew-Núm. 401 Peñuelas, PR 00624	836-1215	Toa Baja 12	Boulevard Bruno Cruz #71 State Road 877, Toa Baja, PR 00949	794-1410
Caguas 76	Calle Ruiz Belvis-Núm. 32 Apartado 808 Caguas, PR 00725-0808	746-2773 746-2577	Guayama 10 (Titiño)	Bo. Juan Domingo Carr. 2 K.M. 7.1-Solar 50 (Primer Piso First Federal) Apartado 1845 Guayama, PR 00971-1845	781-0350	Ponce 55	Calle Rosich-Núm. 14 Esq. Guadalupe Ponce, PR 00731	840-6910 840-6205 840-8425	Toa Baja 12-A	Ave. Boulevard-Núm. 2745 Apartado 50270 Levittown Toa Baja, PR 00952-0270	784-0147
Caguas 77	Calle Ruiz Belvis-Núm. 32 Apartado 808 Caguas, PR 00725-0808	746-2773 746-2577	Guayama 10 (Titiño)	Bo. Juan Domingo Carr. 2 K.M. 7.1-Solar 50 (Primer Piso First Federal) Apartado 1845 Guayama, PR 00971-1845	781-0350	Ponce 56	Calle Rosich-Núm. 14 Esq. Guadalupe Ponce, PR 00731	840-6910 840-6205 840-8425	Trujillo Alto 103	Calle La Cruz-Núm. 321 Trujillo Alto, PR 00976	761-4856
Camuy 26	Avenida Muñoz Rivera-Núm. 167 Camuy, PR 00627	898-3345	Guayama 10 (Titiño)	Bo. Juan Domingo Carr. 2 K.M. 7.1-Solar 50 (Primer Piso First Federal) Apartado 1845 Guayama, PR 00971-1845	781-0350	Ponce 57	Calle Rosich-Núm. 14 Esq. Guadalupe Ponce, PR 00731	840-6910 840-6205 840-8425	Trujillo Alto 104	Centro Comercial Lago Alto Local -4, Urb. Lago Alto Trujillo Alto, PR 00976	748-0685
Candóvanas 98-99	Calle Betances-Núm. 70 Candóvanas, PR 00629	876-2145	Guayama 10 (Titiño)	Bo. Juan Domingo Carr. 2 K.M. 7.1-Solar 50 (Primer Piso First Federal) Apartado 1845 Guayama, PR 00971-1845	781-0350	Quebradillas 27	Calle José Pérez Sotelo Esq. Eduardo Abrahams-Núm. 90 Quebradillas, PR 00678	895-3530	Utuado 49	Calle Dr. Cuesta-Núm. 107 Utuado, PR 00641	894-1580
Carolina 100	Ave. Fidalgo Díaz-Esq. Laurel Centro Comercial Valle Arriba Heights, Local 108 Carolina, PR 00979	757-9280	Guayama 10 (Titiño)	Bo. Juan Domingo Carr. 2 K.M. 7.1-Solar 50 (Primer Piso First Federal) Apartado 1845 Guayama, PR 00971-1845	781-0350	Rincón 35	Calle Sol-Núm. 31 Apartado 1224 Rincón, PR 00677-1224	823-6600	Vega Alta 15-16	Calle Luis Muñoz Rivera-Núm. 59 Vega Alta, PR 00692	883-2565
Carolina 100-A	Calle Marginal-Núm. 29 Urb. Villamar, Isla Verde Carolina, PR 00913	727-2047	Guayama 10 (Titiño)	Bo. Juan Domingo Carr. 2 K.M. 7.1-Solar 50 (Primer Piso First Federal) Apartado 1845 Guayama, PR 00971-1845	781-0350	Rio Grande 95-96	Calle Prímestel-Núm. 16 (Salida Rio Grande a Candóvanas) Rio Grande, PR 00745	887-2063	Vega Baja 17	Calle Igaravidez-Núm. 8 Vega Baja, PR 00693	858-3040
Carolina 101	Ave. Fernández Juncos Edif. Plaza Centro, Local D Frente Alcaldía Municipal Carolina, PR 00979	757-5756 752-6955	Guayama 10 (Titiño)	Bo. Juan Domingo Carr. 2 K.M. 7.1-Solar 50 (Primer Piso First Federal) Apartado 1845 Guayama, PR 00971-1845	781-0350	Sábana Grande 44	Calle Luis Muñoz Rivera- Núm. 27 Apartado 558 Sábana Grande, PR 00637-0558	873-3555	Vieques 91	Calle Carlos Lebrun-Núm. 452 Vieques, PR 00765	741-2636
Carolina 102	Ave. Fernández Juncos Edif. Plaza Centro, Local D Frente Alcaldía Municipal Carolina, PR 00979	757-5756 752-6955	Guayama 10 (Titiño)	Bo. Juan Domingo Carr. 2 K.M. 7.1-Solar 50 (Primer Piso First Federal) Apartado 1845 Guayama, PR 00971-1845	781-0350	Salinas 73	Calle Victoria Mateo Serrano #12 Esq. Héctor Santiago Colón Salinas, PR 00751	824-2430	Vitaba 59	Calle Mel Jones-Núm. 2 Vitaba, PR 00766	847-3450
Cataño 11	Ave. Barbosa-Núm. 5 Centro Gubernamental Apartado 1296 Cataño, PR 00664-0296	788-3690	Guayama 10 (Titiño)	Bo. Juan Domingo Carr. 2 K.M. 7.1-Solar 50 (Primer Piso First Federal) Apartado 1845 Guayama, PR 00971-1845	781-0350	San Germán 40	Ave. Castro Pérez, Edif. Rall Apartado 1418 San Germán, PR 00683-1418	892-1410	Yabucoa 87	Calle Francisco Sustache-Núm. 20 Apartado 1253 Yabucoa, PR 00767-1253	893-3566
Cayey 71	Calle Muñoz Rivera-Núm. 185 (Sur) Cayey, PR 00736	738-6442	Guayama 10 (Titiño)	Bo. Juan Domingo Carr. 2 K.M. 7.1-Solar 50 (Primer Piso First Federal) Apartado 1845 Guayama, PR 00971-1845	781-0350	San Juan 46-47	Calle Cesari-Núm. 10 Yauco, PR 00698	856-3530	Yauco 46-47	Calle Cesari-Núm. 10 Yauco, PR 00698	856-3530
Ceiba 90	Ave. Luro Piñero-Núm. 295 Apartado 939 Ceiba, PR 00735-0939	885-1040	Guayama 10 (Titiño)	Bo. Juan Domingo Carr. 2 K.M. 7.1-Solar 50 (Primer Piso First Federal) Apartado 1845 Guayama, PR 00971-1845	781-0350						
Ciales 20	Calle Muñoz Rivera-Núm. 88 Ciales, PR 00638	871-1880	Guayama 10 (Titiño)	Bo. Juan Domingo Carr. 2 K.M. 7.1-Solar 50 (Primer Piso First Federal) Apartado 1845 Guayama, PR 00971-1845	781-0350						
Cidra 70	Calle Muñoz Barrio-Núm. 47 Cidra, PR 00739	739-8888	Guayama 10 (Titiño)	Bo. Juan Domingo Carr. 2 K.M. 7.1-Solar 50 (Primer Piso First Federal) Apartado 1845 Guayama, PR 00971-1845	781-0350						
Coamo 61	Calle Mario Braschi #17 (Bajos) Coamo, PR 00769	825-2011	Guayama 10 (Titiño)	Bo. Juan Domingo Carr. 2 K.M. 7.1-Solar 50 (Primer Piso First Federal) Apartado 1845 Guayama, PR 00971-1845	781-0350						

Inscríbete, tienes hasta el 3 de noviembre.

Para más información sobre tu status electoral, llama al 289-VOTA (8682) en el área metropolitana y 1-877-289-VOTA (8682) en la isla.

**COMISION ESTATAL DE ELECCIONES**  
ESTADO LIBRE ASOCIADO DE PUERTO RICO



Todo elector debe estar inscrito en el precinto donde vive.

Horario: lunes a sábados de 8:30 a.m. a 12:30 p.m. y de 1:30 p.m. a 5:30 p.m. (Arecibo, Bayamón, Caguas, Carolina 101 y 102, Mayagüez y Ponce no cierran al mediodía).



# Confirmado juez César Almodóvar

Agencia EFE

El Senado confirmó ayer en votación partidista de 11 a favor y seis en contra a César Almodóvar como juez del Tribunal Superior.

Los 11 votos a favor fueron de la mayoría controlada por el Partido Nuevo Progresista (PNP), mientras que los seis en contra fueron de la minoría del Partido Popular Democrático (PPD).

Rubén Berríos Martínez, el único senador del Partido Independentista Puertorriqueño (PIP), se abstuvo en la votación.

El portavoz del PPD, Antonio Fas Alzamora, explicó que cambiaron su posición luego de una reunión del caucus en la que se evaluó la documentación presentada por la empleada del Departamento del Trabajo, Ivonne Bilbraut, quien alega que Almodóvar discriminó políticamente.

Bilbraut presentó al caucus popular varios documentos que sustentaban presuntamente que Almodóvar discriminó contra 122 empleados afiliados al PPD, quienes solicitaban unos pasos por méritos y que el Secretario sólo los concedió a cinco empleados simpatizantes con el PNP.

Durante la audiencia pública para evaluar el nombramiento de Almodóvar, la minoría Popular se expresó a favor del nombramiento porque no tenían consigo la denuncia de Bilbraut.

Fas Alzamora destacó que si el presidente de la Comisión de Nombramiento, Luis Felipe Navas, hubiera atendido los planteamientos del Bilbraut, "a lo mejor la historia hubiera sido otra".

Navas sostuvo que no concedió una audiencia ejecutiva a Bilbraut, luego de que examinara los documentos y determinara que no existían pruebas contundentes que evidenciaran que Almodóvar haya discriminado políticamente contra varios empleados de la dependencia.



CESAR ALMODOVAR  
Ahora Juez Superior

# Bajo fianza trío acusados fraude

Por Carmen Enid Acevedo  
Redactora - EL VOCERO

El trío de acusados que la Fiscalía federal relaciona con un esquema de fraude bancario contra fondos que debieron ser recibidos por el productor Carlos "Topy" Mamery, quedó libre bajo fianza el jueves cuando una magistrada le fijó una fianza de \$10,000 sin asegurar.

Elizabeth Sánchez Colón, José "Joe" Vázquez Rosario y Manoli Figueroa Galarza, se presentaron el jueves ante la magistrada Aida Delgado Colón, quien leyó las acusaciones en su contra y les impuso condiciones para quedar en libertad bajo fianza hasta el día del juicio.

La fiscal Edna Rosario no se opuso a que los acusados salieran en libertad bajo fianza luego de que llegara a ese acuerdo con los licenciados Joseph Frattalone y José R. Franco.

La Magistrada sin embargo, condicionó la salida de los acusados a que se reportaran a la oficina de Servicios con Antelación a Juicio cada vez que su oficial se los exija y en el caso de Vázquez Rosario, se someta a pruebas de sangre para detectar sustancias controladas en la sangre.

Mientras Sánchez Colón pasó una noche en la cárcel, Vázquez Rosario se entregó a las oficinas del Servicio Secreto el jueves en la mañana, luego de que "puso pies en polvorosa" cuando lo fueron a buscar a las oficinas del promotor Angelo Medina, el pasado miércoles.

Al trío se le acusa de endosar cheques que les hacían llegar auspiciadores y que estaban a nombre de Mamery y eran endosados en cuentas del Banco Bilbao Vizcaya y del Santander.

# ACUERDO

1. La Comisión reconoce que el PPD podrá servir de vehículo para viabilizar que todos los votos se cuenten tal y como fueron depositados en las urnas.

2. El derecho al voto igual requiere mecanismos para viabilizar que la voluntad de todos los electores según expresada en las urnas se cuente.

3. Este acuerdo se toma para garantizar la transparencia del proceso, la integridad de la Comisión y la legitimidad del Plebiscito del 1998, ante la posible ausencia de balance político en algunos de los procesos electorales.

4. Como cuestión práctica, la forma más realista de lograr la transparencia del proceso es permitiendo que el PPD reclute, adiestra, y tenga funcionarios en todos los colegios en igualdad de condiciones como todas las demás actores en el proceso.

5. Nuestro sistema electoral se fundamenta en el principio de participación y balance político. Por lo que cualquier limitación en tal sentido sería contrario al propósito de aplicar reglas equitativas, armónicas y justas para lograr la buena fe y su valor ético como factor esencial e imprescindible. Basado en este postulado se reconoce la participación en forma igual a todos los partidos que actualmente integran la Comisión. Eso incluye participación igual a nivel de la Comisión Estatal de Elecciones, en las comisiones locales, las juntas de unidad y las juntas de colegio. Además, sin que se entienda a una limitación tendrán participación con todos los derechos y prerrogativas dispuestas en la ley, inclusive a los destellos en licencia especial.

6. El PPD se acoge a lo dispuesto en los Artículos 10 y 30 de la Ley 249 del 17 de agosto de 1998 y no cuestionará en foro alguno lo allí dispuesto reclamando participación en la cantidad de dos millones asignados en el referido artículo. El PNP y el PIP reconocen al PPD todos los derechos concedidos en este acuerdo. Igualmente todos los partidos políticos se comprometen a respetar y honrar lo consignado en este acuerdo.

7. Este acuerdo es consistente con la aspiración de lograr la obtención de resultados electorales fehacientes, combinado con los principios de igualdad, de razonabilidad y de proporcionalidad que precede que establezcamos para lograr un equilibrio entre el objetivo de llevar a cabo un proceso transparente para demostrar que el sistema electoral y su aplicación se ajustan a los requisitos de la Constitución, de la Ley Electoral y la Ley del Plebiscito.

8. Este acuerdo no será interpretado como una renuncia del PPD a las alegaciones formuladas en el pleito PPD v ELA KPE 98-0795 civil número 98-2004(JP) en el Tribunal de Distrito Federal para el Distrito de Puerto Rico. Los partidos políticos aquí representados se comprometen a no impugnar o cuestionar en los tribunales la legitimidad de la Ley Número 249 del 17 de agosto de 1998, a partir del presente acuerdo ni a continuar cualquier proceso de impugnación en los tribunales que no sea el pleito antes referido.

Manuel D. Herrera García  
Comisionado Electoral PNP

René Arrilaga Beléndez  
Comisionado Electoral PPD

Damaris B. Mangual Vélez  
Comisionada Electoral PIP

Juan R. Malacó  
Presidente

Suscrito por los Comisionados Manuel Herrera, René Arrilaga Beléndez, Damaris B. Mangual y por el Presidente de la Comisión Juan R. Malacó, hoy 21 de octubre de 1998, en San Juan, Puerto Rico.

Ramón M. Jiménez Fuentes  
Secretario



COMISION ESTATAL DE ELECCIONES  
ESTADO LIBRE ASOCIADO DE PUERTO RICO



# Sombrío panorama para la economía

Por Sandra Ivelisse Villerael  
The Associated Press

El escenario económico de Puerto Rico se proyecta crítico y el huracán Georges es un catalizador de ese panorama, advirtió el sábado un experto.

Según el economista Santos Negrón, la devastación que causó el ciclón en el país, y por ende en su economía, agravará la crisis que se experimentará aquí gradualmente como consecuencia de las dificultades que atraviesa la economía global.

Explicó que antes del huracán la economía local ya estaba amenazada por varios factores de carácter externo, como es la crisis asiática, "que tarde o temprano se va a reflejar en Puerto Rico" en la medida en que se perjudica la manufactura estadounidense.

"Cuando evaluamos el impacto del huracán tenemos que tomar en consideración que es el desastre natural de más alcance en la historia moderna de Puerto Rico", añadió, por otro lado.

Por ello, la Isla encara ahora en circunstancias vulnerables, durante su proceso de recuperación de los estragos del ciclón, la proximidad del efecto de la crisis mundial, de acuerdo al experto.

El economista describió el impacto del huracán Georges sobre Puerto Rico como "un fenómeno macroeconómico" al que se debe juzgar desde una "dimensión total" en vez de analizarse de forma fragmentada. "Aquí sufrió todo el mundo y la economía fue severamente impactada, inclusive casi hasta el punto de la parálisis en la primera semana, y la recuperación ha sido lenta y penosa, desigual", afirmó en una entrevista radial (Súper Kadena).

Expuso que el impacto del temporal aún es evidente en la "fragilidad en el servicio eléctrico, problemas de agua y la dificultad en los negocios para retornar a la normalidad".

Este cuadro precario empeora, a nivel local, lo que es ya una "incertidumbre generalizada a nivel global" por la crisis en las economías de importantes países como son Japón y Rusia.

"La economía entera a nivel mundial está emitiendo señales negativas de las cuales Puerto Rico a corto plazo ha escapado pero indiscutiblemente el sector manufacturero, que es el más vulnerable a ese

impacto, ya está sintiéndolo", sostuvo.

Negrón agregó que la manufactura enfrenta, además, otro impacto que se mantiene latente. El efecto de la eliminación de la Sección 936 del Código de Rentas Internas federal "va a ir agravándose con el tiempo... estamos entrando ya en un período en que podría haber una aceleración de la salida de empresas", comentó.

"En este caso se combinan todos los elementos, el elemento de la competencia internacional y el elemento de la reducción de incentivos a nivel local", dijo al insistir en la potencial inestabilidad económica que ocasionaría la mezcla de todos los factores.

"Lo que se está avvicinando sobre Puerto Rico es una crisis económica que va a ser agravada por esta situación del huracán", sostuvo. El huracán sencillamente es como un precipitante de la crisis, agudizándola", insistió.

Negrón objetó, asimismo, los mensajes oficiales sobre el fortalecimiento de la economía local, emitidos por el Gobierno, a la vez que hizo hincapié en que la crisis es un hecho. "La crisis está en proceso, por más disfraces y por más cortinas de humo que tire el Gobierno con su propaganda oficial, esta economía está en una seria dificultad", sentenció.

El huracán Georges azotó la Isla el 21 de septiembre pasado y destruyó a su paso miles de casas, cosechas, comercios y gran parte del sistema eléctrico del País. Esto último provocó, a su vez, la suspensión del suministro de agua potable en múltiples sectores y la interrupción de las operaciones en decenas de fábricas.



## Directora Interina

El presidente de la Universidad del Sagrado Corazón, José Jaime Rivera, anuncia el nombramiento de Gloria Matanzo como directora interina del Departamento de Humanidades. Matanzo, quien forma parte de la facultad desde 1983, fue ascendida recientemente a Catedrática Asociada.

### NOTA ACLARATORIA

En nuestro shopper titulado "Walgreens" con especiales válidos del 25 al 31 de octubre de 1998, el siguiente artículo debe leer:

• Colección De Color Revlon  
Precio Walgreens.....9.99 c/u

Lamentamos cualquier inconveniente que esto pueda ocasionarles.

Walgreens

### ESTADO LIBRE ASOCIADO DE PUERTO RICO GOBIERNO MUNICIPAL DE JUANA DIAZ, PUERTO RICO


#### AVISO DE APROBACION DE RESOLUCION

La Resolución Núm. 34, Serie 1998-08, intitulada: "RESOLUCION PARA ENMENDAR LA SECCION IRA DE LA RESOLUCION NUM. 080, SERIE 1997-98, ADOPTADA POR LA ASAMBLEA MUNICIPAL DE JUANA DIAZ, PUERTO RICO, EL 11 DE MAYO DE 1998, TITULADA: "RESOLUCION PARA AUTORIZAR LA EMISION DE \$530,000 EN PAGARES DE OBLIGACION GENERAL MUNICIPAL DE 1998, DEL MUNICIPIO DE JUANA DIAZ, PUERTO RICO Y PROVEER PARA EL PAGO DEL PRINCIPAL DE Y DE LOS INTERESES SOBRE DICHS PAGARES", ha sido aprobada por la Asamblea Municipal el 13 de octubre de 1998 y aprobada por el Alcalde el 15 de octubre de 1998. Esta Resolución entrará en vigor inmediatamente después de un término de diez (10) días a partir de la fecha de publicación de este Aviso de Aprobación.

Ninguna acción o recurso basado en la nulidad de tal Resolución podrá ser planteado, ni la validez de la Resolución aprobada o de los Pagares o las disposiciones en la Resolución para el pago de tales Pagares, podrán ser cuestionadas bajo ninguna circunstancia en cualquier tribunal, excepto en una acción o procedimiento iniciado ante un tribunal con jurisdicción dentro de los diez (10) días siguientes a la fecha de publicación de este Aviso de Aprobación.

Por disposición del Artículo 26 (F1) de la Ley Núm. 84 del 3 de julio de 1996, según enmendada, conocida como la "Ley de Financiamiento Municipal de Puerto Rico de 1996".

María L. Vega Colón  
Secretaría de la Asamblea Municipal  
Juana Díaz, Puerto Rico



VOZ ELECTRONICA

Con sólo  
una llamada...

...al 289-VOTA(8682) en el Area Metropolitana  
o al 1-877-289-VOTA(8682) en la Isla,  
verificas tu status electoral para  
que puedas votar en el Plebiscito.

Para conocer tu status electoral, puedes comunicarte con el Sistema Telefónico de Orientación Electoral. Al hacer la llamada debes tener a mano tu Tarjeta Electoral, ya que para pedir la información necesitas mencionar tu número.

Si no votaste en las elecciones pasadas, votaste añadido a mano o fuiste excluido por domicilio de las Listas Electorales, llama al Sistema Telefónico de Orientación Electoral. Esta llamada te aclarará las dudas que puedas tener.

El sistema funciona día y noche.

Las Juntas de Inscripción Permanente abren de lunes a sábado, de 8:30 a.m. a 12:30 p.m. y de 1:30 a 5:30 p.m. (Arecibo, Bayamón, Caguas, Carolina 101 y 102, Mayagüez y Ponce no cierran al mediodía).

¡Llama hoy para que puedas votar en el Plebiscito! El Registro Electoral cierra el 3 de noviembre.



COMISION ESTATAL DE ELECCIONES  
ESTADO LIBRE ASOCIADO DE PUERTO RICO

# Sin mandato el PPD en plebiscito

El presidente de la organización Impulso Autonomista, Jorge Colberg Toro, afirmó el domingo que la decisión de la Comisión Estatal de Elecciones (CEE) negándole la representación al Partido Popular de la quinta columna, deja sin mandato al PPD y, en cambio, le otorga, a esa columna, el mismo valor o resultado que tiene un piquete público o una manifestación de protesta.

Asimismo, Colberg criticó la posición de algunos líderes independientes que abogan por el voto en la quinta columna y dijo que estas personas, con sus acciones, lejos de adelantar la descolonización del país, contribuyan a mantener el 'statu quo' y el inmovilismo.

El portavoz autonomista explicó que "la decisión de la CEE de negarle al PPD la representación de la quinta columna, lo que hace en realidad es confirmar lo que nosotros hemos expresado una y otra vez: Que un voto en esa columna no constituirá un mandato del pueblo, porque esa columna existe únicamente, para que los ciudadanos emitan un voto de protesta, sin ninguna implicación electoral".

Colberg sostuvo que ante esa decisión, el PPD no podrá argumentar que un voto en la quinta columna sería interpretado por el Congreso como un voto a favor de la definición del nuevo ELA, porque la columna de ninguna de las anteriores no puede pertenecer a ningún partido o agrupación en particular.

"La explicación a esto es muy sencilla. Ni la CEE ni el Congreso pueden otorgarle la representación o un mandato al PPD mediante esa columna, porque se puede dar el caso de que la última semana de campaña, venga una agrupación y pida un voto en favor del territorio incorporado en esa misma columna y, entonces, la pregunta lógica sería, cómo el Congreso puede diferenciar cuál en realidad fue el mandato de esa expresión", indicó el Presidente de Impulso Autonomista en un comunicado.

Colberg opinó que votar en la quinta columna tiene el mismo efecto de hacerle un piquete al gobernador Rosselló. "Usted puede protestar, si quiere, todos los días de su vida. Pero en realidad, nos guste o no, Rosselló seguirá sentado en La Fortaleza después del 13 de diciem-

bre porque en este proceso no se decide quién va a gobernar a nuestro país, sino cuál es el camino que queremos en términos de status para la vida de nuestros hijos. Esa es la diferencia".

De otra parte, Colberg criticó a algunos dirigentes independentistas que abogan por un voto en la quinta columna porque, según él, esa estrategia lejos de resolver el asunto del status político, prolonga la situación colonial y fomenta el inmovilismo.

## GUAYNABO DULCES

Dulces al Por Mayor y al Detail


**¡De todo para tu fiesta con motivos y personajes del momento!**

Winnie The Pooh, Mulan, Barney, Tweety, Tazmanian, Mickey y muchos más... **¡Y lo que buscas para tu fiesta de Halloween! Ven para que veas, no dejes que te cuenten...**

• Cerámicas	• Globos	• Bandejas
• Botones	• Toda Clase de Dulces	• Moldes de Aluminio
• Collares	• Cubiertos y Platos Plásticos	• Dulces Pro-Fondos
• Centros de Bizcochos	• Hieleras	• Layaway
• Juguetes		• Ofertas Diarias
		• Hello para Globos

**¡Sales ganando y Bieeen Dulce!**

CALLE CARAZO #166 - GUAYNABO - TEL. 272-112




**A LAS AGENCIAS DEL GOBIERNO DE PUERTO RICO, CORPORACIONES PUBLICAS, MUNICIPIOS, LA ASAMBLEA LEGISLATIVA Y LA RAMA JUDICIAL**

### Sobre control de gastos en medios de difusión pública


**AVISO IMPORTANTE**

Se les notifica que en el ejercicio de las facultades conferidas por el Artículo 24 de la Ley del Plebiscito y el Artículo 1.005 inciso (c) de la Ley Electoral de Puerto Rico, la Comisión Estatal de Elecciones aprobó el 9 de septiembre de 1998 y enmendó el 21 de octubre de 1998, el Reglamento sobre el Control de Gastos en Medios de Difusión Pública, en la sección 5.1 (b) para extender hasta el 30 de octubre de 1998, el período para la radicación de las certificaciones.

Para más información, comuníquense con la Oficina del Secretario de la Comisión, a los teléfonos 724-5535 ó 723-9946, o a la Comisión al 724-4979, extensiones 230, 231 y 236.




Ramón M. Jiménez Fuentes  
Secretario



COMISION ESTATAL DE ELECCIONES  
ESTADO LIBRE ASOCIADO DE PUERTO RICO

**Si no oyes bien, utiliza un audifono. Y para audifonos, BETTER HEARING.**



**25% de descuento**

EN TODOS LOS AUDIFONOS

**Better Hearing, Inc.**  
...y su vida sonará mejor.


**¡LLAMA HOY PARA CITAI!**

HATO REY 754-2420	Ave. Donenoch
BAYAMON 269-2722	Urb. Santa Cruz
CAGUAS 745-8260	Ave. Degetau
CAROLINA 776-3571	Ave. Fragoza
PONCE 842-1618	Ave. Fagot
MAYAGUEZ 831-2530	Calle De Ulejo

Válido hasta el 31 de octubre de 1998. • Precios regulares de \$500. a \$3.500.

# NEGOCIOS

## Llega "The Book Shop" a Plaza Carolina



Se observa en la foto al señor Jorge Caneillas, dueño de la Librería (izquierda), y al Ing. Jaime Nazario, Gerente General Senior del Centro Comercial.

Próximamente abrirá en Plaza Carolina la tienda "The Book Shop", la cual contará con sobre 2,500 pies cuadrados de espacio repleto de libros para satisfacer todos los gustos. El nuevo establecimiento contará con un área de "coffee bar" en la cual los clientes podrán sentarse cómodamente a leer sus revistas o libros favoritos mientras disfrutan de una taza de café. "The Book Shop" es la primera tienda de libros en Plaza Carolina y forma parte de un proyecto de expansión de las instalaciones el cual será inaugurado a fines de año.

SEDC  
Small Business Development Center  
Centro de Desarrollo de Pequeños Negocios

UNIVERSIDAD INTERAMERICANA DE PUERTO RICO  
MATRICULATE EN EL FUTURO

SBA  
SEDC

### ATENCIÓN EMPRESARIOS

¡Llene rápidamente su solicitud de préstamo de desastre para negocios!

El Centro de Desarrollo para Pequeñas Empresas de la Universidad Interamericana ofrece asesoramiento individualizado, y seminarios libres de costo, a los empresarios del área este para cumplimentar la solicitud de préstamos de desastre de SBA (Administración Federal de Pequeños Negocios por sus siglas en inglés).

#### Seminarios para Noviembre

##### SEA UNA SUPER ESTRELLA EMPRESARIAL

fecha: 3 de noviembre de 1998  
hora: 6:30 - 9:30 PM  
costo: \$25 por participante

##### CÓMO PREPARAR UNA PROPUESTA FINANCIERA ATRACTIVA

fecha: 5 de noviembre de 1998  
hora: 6:30 - 9:30 PM  
costo: \$25 por participante

Para más información Tels. 863-4711 • 863-2390 EXT. 2263,2360

El Centro de Desarrollo de Pequeñas Empresas para Puerto Rico opera en sociedad con la Administración de Pequeños Negocios del gobierno federal y la Universidad Interamericana de Puerto Rico. El apoyo brindado por la Administración de Pequeños Negocios por medio de su auspicio no constituye un endoso expreso o implícito de los co-auspiciadores o de las opiniones, productos o servicios de los participantes. El Centro ofrece sus servicios en forma no-discriminatoria.

## ¿CONOCES TU STATUS ELECTORAL?

### Localización de las Juntas de Inscripción Permanente

Para verificar tu status electoral o si tu tarjeta electoral está mutilada o la perdiste, si no estás inscrito y tendrás 18 años cumplidos al 13 de diciembre de 1998, y quieres votar en el Plebiscito, debes visitar la Junta de Inscripción Permanente del precinto donde resides.

Candóvaras 98-99	Calle Betances-Núm. 70, Candóvaras, PR 00629	878-2145
Carolina 100	Ave. Fidalgo Díaz-Esq. Laurel Centro Comercial Valle Arriba Heights, Local 108, Carolina, PR 00979	757-4280
Carolina 100-A	Calle Marginal-Núm. 29 Urb. Villamar, Isla Verde, Carolina, PR 00913	727-2047
Carolina 101	Ave. Fernández Juncos, Edif. Plaza Centro, Local D Frente Alcaldía Municipal, Carolina, PR 00979	757-5755
Carolina 102	Ave. Lauro Piñero-Núm. 295, Apartado 939 Caiba, PR 00735-0939	752-5955
Caiba	Ave. Lauro Piñero-Núm. 295, Apartado 939 Caiba, PR 00735-0939	885-1040
Culebra 92	Culebra, PR 00775	742-3255
Fajardo 93	Calle Progreso-Núm. 18, Fajardo, PR 00738	863-6955
Loiza 97	Calle Espíritu Santo-Núm. 29, Loiza, PR 00772	876-2090
Luquillo 94	Calle Fernández García-Núm. 257, Luquillo, PR 00773	889-2335
Río Grande 95-96	Calle Pimentel-Núm. 16 (Salida Río Grande a Candóvaras) Río Grande, PR 00745	887-2063
Vieques 91	Calle Carlos Lebrun-Núm. 452, Vieques, PR 00765	741-2636

Para más información sobre tu status electoral, llama al 289-VOTA (8682) en el área metropolitana y 1-877-289-VOTA (8682) en la isla.



COMISION ESTATAL DE ELECCIONES  
ESTADO LIBRE ASOCIADO DE PUERTO RICO

Todo elector debe estar inscrito en el precinto donde vive.  
Horario: lunes a sábados de 8:30 a.m. a 12:30 p.m. y de 1:30 p.m. a 5:30 p.m. (Arecibo, Bayamón, Caguas, Carolina 101 y 102, Mayagüez y Ponce no cierran al mediodía).


Inscríbete, tienes hasta el 3 de noviembre.

## Fiberglass Specialties

Fabricación, Venta e Instalación de Cisternas de Agua

RESIDENCIAL, COMERCIAL e INDUSTRIAL

Cisternas de agua fabricadas de acuerdo a sus necesidades



\* Fabricación de frente para Camiones Mack, Ford, National.

\* Hojalatería y Pintura para Autos y Camiones



\* Reparación y Pintura de Botes

\* Fabricación e Instalación de Estribos

Grandes Ofertas de Introducción por todo el mes de agosto

Carretera 9990, Km.0.1 Interior Granja López, detrás Garaje Municipal, Luquillo, P.R. 00773

# Tel. 648-7453

**SI EL HURACAN TE DEJO SIN CHAVOS...**

**Solicita el Préstamo Super-Fácil**

**Hasta \$5,000\***

cantidad	plazo
\$500	\$23.99
\$1,000.00	\$34.15
\$2,000.00	\$54.60
\$3,000.00	\$69.73
\$4,000.00	\$82.32
\$5,000.00	\$102.90



**Cooperativa de Ahorro y Crédito de Mayagüez**

Dr. Basora #52  
MAY., P.R.  
00680

Teléfonos: 832 - 6555  
Fax: 834 - 3840  
Isla: 1-800-982-2720  
(LIBRE DE CARGOS)

**HORARIO DE SERVICIO:**

8:30 a.m.-5:00 p.m.  
Lunes a Viernes  
8:30 a.m. - 11:30 a.m.  
Sábado

- \*Oferta al 13.95%
- \*Sujeto a aprobación crédito.
- \*Algunas restricciones aplican.
- \*Otras ofertas disponibles

Fotos por Ramonita Gómez



Las secuencias televisivas de políticos anexionistas resultaron cansonas. En cambio, las del joven haciendo excentricidades en un salón de clases fueron divertidas. En la foto el actor Teófilo Torres.

**Entre la locura y la desesperanza**

Por Ramonita Gómez  
De La Estrella de Puerto Rico

MAYAGÜEZ - Dentro del teatro psicológico al que ha dedicado gran parte de su carrera el actor puertorriqueño Teófilo Torres, la interpretación de Carlos Umplierre, un personaje esquizofrénico de actualidad concebido por el psicólogo Ernesto Ruiz en el texto, dueña oculto, resultó bastante desalentador.

El acto que presenciémos se escenificó en la Plaza Socrática de la Facultad de Derecho Eugenio María de Hostos en Mayagüez.

Para la adaptación del texto, el artista escogió un veintena de las 90 piezas en verso y prosa publicadas en 1982. Al transmitir la esencia, un discurrir de la conciencia con énfasis en que "el mundo real es éste que nos rodea", Torres utiliza un aparato de televisor como recurso auxiliar. A nuestro juicio fue atractivo -y efectivo- sólo parcialmente.

Los mejores momentos se complementaron con las imágenes (electrónicas) de un joven universitario haciendo "locuras" sanas en un salón de clase donde los demás eran meros espectadores. En esos momentos, el discurso del personaje -dentro de sus circunstancias- fue convincente por virtud de la sinceridad y verdades universales que planteaba.



En cambio, otras dos secuencias resultaron aburridas o cansonas. La primera, de los políticos anexionistas Rosselló, Romero Barceló, Cucusa et al, fue un ejercicio innecesario, evidentemente de fatiga emocional para los espectadores.

De otra parte, el discurso del paciente psiquiátrico Carlos Umplierre, con una imagen proyectada simultáneamente al ejercicio actoral de Torres, resultó cansado por lo repetitivo. Aquí el contenido se tornó denso y lento.

El balance (de fondo) transmitió una crítica a la psicología tradicional de Sigmund Freud al tiempo que ofrecía soluciones teóricas sobre la depresión o la locura, con pretensiones de verdad absoluta o última. Ahí la oferta del autodenominado antipolólogo boricua Ernesto Ruiz a principios de los 80. Creemos que vale la pena reexaminarla.

**¿CONOCES TU STATUS ELECTORAL?**

**Localización de las Juntas de Inscripción Permanente**

Para verificar tu status electoral o si tu tarjeta electoral está mutilada o la perdiste, si no estás inscrito y tendrás 18 años cumplidos al 13 de diciembre de 1998, y quieras votar en el Plebiscito, debes visitar la Junta de Inscripción Permanente del precinto donde resides.

Adjuntas 50	Calle San Joaquín-Núm. 41, Box 451, Adjuntas, PR 00601-0451	629-6800
Aguada 34	Calle Paz-Núm. 175, Aguada, PR 00602	868-5105
Aguadilla 31	Calle Muñoz Rivera -Núm. 32, Aguadilla, PR 00603	891-3700
Añasco 36	Calle María Monagas, Esq. 65 de Infantería-Núm. 4, Añasco, PR 00610	826-0241
Arecibo 23	Calle Ariosto Cruz-Núm. 68, Arecibo, PR 00612	879-3240
Arecibo 24		879-4895
Barceloneta 22	Carr. 140 Km 69 & Bda. La Catalana-Núm. 3, Apartado 2042, Barceloneta, PR 00617-2042	846-5560
Cabo Rojo 41	Calle Muñoz Rivera-Núm. 12, Esq. Henna, Cabo Rojo, PR 00623	851-3568
Camuy 26	Avenida Muñoz Rivera-Núm. 167, Camuy, PR 00627	898-3345
Ciales 20	Calle Muñoz Rivera-Núm. 88, Ciales, PR 00638	871-1880
Dorado 14	Calle Estación-Núm. 86 (Al lado Placita Los Ilustres), Dorado, PR 00646	796-2528
Florida 21	Calle Teodoro Morales-Núm. 9, Florida, PR 00650	822-2500
Gudúncia 43	Calle 25 de julio-Núm. 13B, Apartado 598, Guánica, PR 00653-0598	821-2035
Guayanilla 53	Calle Muñoz Rivera-Núm. 46, Guayanilla, PR 00656	835-2515
Haitillo 25	Calle Vidal Félix-Núm. 123, Apartado 793, Haitillo, PR 00659-0793	896-6232
Hormigueros 39	Calle Comercio #6, Urb. Verdum, Hormigueros, PR 00660	849-8680
Isabela 28	Calle Sánchez González, Núm. 8, Apartado 1532, Isabela, PR 00662-1532	872-3590
Jayuya 51-52	Calle Guillermo Estévez Núm. 52, Esq. Calle Canales, Apartado 369, Jayuya, PR 00664-0369	828-5540
Lajas 42	Calle Amistad-Núm. 1, Esq. Arturo M. Dávila (Bajos), Lajas, PR 00667	899-3945
Lares 48	Calle Felipe Arana-Núm. 2, Lares, PR 00669	897-2770
Las Marías 30	Calle Palmer (Frente a la Plaza), Las Marías, PR 00670	827-3520
Manatí 18-19	Calle Belances-Núm. 10, Manatí, PR 00674	854-1355
Maricao 45	Calle José De Diego-Núm. 11, Maricao, PR 00606	838-2220
Mayagüez 37	Calle Ramos Antonini-Núm. 107 (Este)	834-3523
Mayagüez 38	Apartado 7191	834-1149
Mayagüez 38-A	Mayagüez, PR 00680-7191	834-3527
Moca 32-33	Calle Barbosa-Núm. 136, Moca, PR 00676	877-8930
Morovis 66	Calle Comercio-Núm. 16, Apartado 280, Morovis, PR 00687-0280	862-2770
Peñuelas 54	Calle Jaime L. Drew-Núm. 401, Peñuelas, PR 00624	836-1215
Quebradillas 27	Calle José Pérez Soler, Esq. Eduardo Abrahams-Núm. 90, Quebradillas, PR 00678	895-3530
Rincón 35	Calle Sol-Núm. 31, Apartado 1224, Rincón, PR 00677-1224	823-6600
Sábana Grande 44	Calle Luis Muñoz Rivera-Núm. 27, Apartado 558, Sábana Grande, PR 00637-0558	873-3555
San Germán 40	Ave. Castro Pérez, Edif. Rali Apartado 1418 San Germán, PR 00683-1418	892-1410
San Sebastián 29	Calle Miramar-Núm. 37 (bajos), San Sebastián, PR 00685	896-2777
Utuado 49	Calle Dr. Cueto-Núm. 107, Utuado, PR 00641	894-1580
Vega Alta 15-16	Calle Luis Muñoz Rivera-Núm. 58, Vega Alta, PR 00692	883-2565
Vega Baja 17	Calle Igaravidez-Núm. 8, Vega Baja, PR 00693	858-3040
Yauco 46-47	Calle Cesari-Núm. 10, Yauco, PR 00698	856-3530

Para más información sobre tu status electoral, llama al 289-VOTA (8682) en el área metropolitana; y 1-877-289-VOTA (8682) en la isla.



COMISION ESTATAL DE ELECCIONES  
ESTADO LIBRE ASOCIADO DE PUERTO RICO

**Todo elector debe estar inscrito en el precinto donde vive.**

Horario: lunes a sábados de 8:30 a.m. a 12:30 p.m. y de 1:30 p.m. a 5:30 p.m. (Arecibo, Bayamón, Caguas, Carolina 101 y 102, Mayagüez y Ponce no cierran al mediodía).

**Inscríbete, tienes hasta el 3 de noviembre.**

# Ve en encuesta virazón hacia ELA

Por Ivonne Y. Rosario  
Redactora — EL VOCERO

PONCE — El alcalde de Ponce, Rafael Cordero Santiago, indicó que la encuesta realizada por Gallup Organization publicada en la edición de ayer de EL MUNDO refleja una clara virazón del electorado puertorriqueño a favor del Estado Libre Asociado (ELA), en el plebiscito del próximo diciembre.



'CHURUMBA' CORDERO

"En estas encuestas de abril y septiembre se refleja una clara virazón de 13 puntos, seis que baja la estadiad y siete que sube el Estado Libre Asociado. Esta virazón la adjudico a varias cosas, en abril eran otros cantares, por ejemplo, estaba presente el proyecto Young, a la medida en que este proceso avanzó y se fue viendo cómo se expresaban los Congresistas norteamericanos en un rechazo a la estadiad, pues tiene parte de explicación en ese mensaje que le llega a Puerto Rico a través de los Congresistas y ver el amañamiento de este proyecto y cómo los que los auspiciaban le votan en contra, el puertorriqueño se va dando cuenta de que la estadiad es una quimera", explicó Cordero.

Este aseguró que el gobernador Pedro Rosselló, sin haberse aprobado ningún proyecto de ley en el Congreso y sin ningún compro-

miso para respetar la decisión de Puerto Rico "hace un proyecto que está viciado y mal intencionado desde sus orígenes", comentó.

En cuanto a la campaña de la estadiad indicó que "si la encuesta está correcta la campaña ha sido totalmente contraproducente", expresó Cordero. A pesar de que el Alcalde aceptó la virazón que ha dado Puerto Rico en cuanto a la celebración y participación en el plebiscito, sostuvo que no participará en el mismo.

"No apoyo el proceso porque el plebiscito es engañoso, la ley no es cónsona con la papeleta, pues según ésta estamos votando por las definiciones del proyecto Young que fue aprobado por un mísero voto y las definiciones de la papeleta no son las del proyecto Young ya que fueron adulteradas. Hasta el momento me sostengo en la posición de no participar en la consulta", aseguró Cordero. Este puntualizó que en la papeleta del plebiscito no está presente ni el ELA, ni la estadiad, ni la libre asociación, "está un amañamiento de propuestas que ninguna son verdad, son mentiras".

Por otro lado, la senadora novoprogresista por el distrito de Guayama, Carmen L. Berríos, manifestó que existen muchos factores para que en un momento dado la estadiad esté por encima del ELA y viceversa.

"Considero que la falta de orientación en la campaña plebiscitaria es un factor clave, aún hay muchas personas que no tienen la información totalmente clara de qué es lo que se va a decidir en el plebiscito lo que puede confundir al elector y no ir a votar o darle el voto a una posición que no es la de su ideología. Creo que debemos llevarle el mensaje cla-

ro a las personas humildes del país, a los residenciales, a las comunidades aisladas, ya que es bien importante, además considero que es la mejor manera", explicó la Senadora.

En términos de si sube o baja la estadiad señaló que todo es parte de la educación.

"En el mes de abril del 1998 el PNP comenzó una campaña con mucho ímpetu dirigida a la clase media alta y alta y quizás la clase pobre donde está la mayoría de los votos estuvo un poco aislada por lo que tenemos que emprender una campaña más agresiva en ese sector", expresó.

Por su parte, el representante por el distrito de Ponce y portavoz de la mayoría popular, Roberto Cruz, destacó que esta encuesta tiene un dato significativo al poner la libre asociación aparte la cual obtiene un 4 por ciento.

## Lo hallan sin vida

Por Julio Víctor Ramírez  
Redactor — EL VOCERO

SAN GERMAN — Como Caleb Ríos Henríquez, de 55 años, fue identificado el veterano hallado sin vida el lunes a las 8:00 PM, en su domicilio del condominio San Germán Apartments de esta ciudad. Wilmer Ramos Acosta, vecino del mismo sector, detectó el cadáver que estaba boca abajo y pidió la intervención de las autoridades.

**SAN FOOD**  
WARRIORS  
Pecinos Digos

**NOTA ACLARATORIA**

En el "shopper" titulado "Festival de Ahorros", con especiales válidos del 29 de octubre al 11 de noviembre de 1998, la fotografía del Queso Velveeta Kraft, en Rebanadas, debió ser la de 12 oz.

**FACIL ACCESO**

### El acceso lo tienes por derecho.

Si eres un elector debidamente inscrito y quieres votar en el Plebiscito del 13 de diciembre de 1998 y tienes un impedimento temporero o permanente que te impide subir o bajar escaleras, que te ocasiona dificultad o inseguridad al caminar, o si utilizas silla de ruedas, puedes solicitar que se te asigne votar en el Colegio de Fácil Acceso.

Cualquier miembro de tu familia puede ir en tu nombre a la Junta de Inscripción Permanente de tu precinto y solicitar el formulario. Este formulario debe ser firmado por ti.

El plazo para radicar tu solicitud de Fácil Acceso vence este martes, 3 de noviembre de 1998.

Las Juntas de Inscripción Permanente abren de lunes a sábado, de 8:30 a.m. a 12:30 p.m. y de 1:30 a 5:30 p.m. (Arecibo, Bayamón, Caguas, Carolina 101 y 102, Mayagüez y Ponce no cierran al mediodía).

Este domingo, 1 de noviembre las Juntas de Inscripción Permanente abrirán en horario regular.

Para votar en el Colegio de Fácil Acceso, solicita hoy mismo.

COMISION ESTATAL DE ELECCIONES  
ESTADO LIBRE ASOCIADO DE PUERTO RICO

## LA HEPATITIS C

ES UNA BOMBA DE TIEMPO

### DALE CARA

DETÉN LA CUENTA REGRESIVA...

**HAZTE LA PRUEBA**

Consulta a tu médico o llama al

# 1-800-910-EPAT

Asociación Puertorriqueña de Gastroenterología





# Protestantes llegaron antes de invasión

Por Ismael Torres  
The Associated Press

Las congregaciones protestantes llegaron a Puerto Rico mucho antes de la invasión norteamericana, estableciéndose principalmente en ciudades como Ponce, Aguadilla, Vieques y Fajardo.

Según el doctor Samuel Silva Gotay, la primera congregación protestante, que albergaba miembros de varias denominaciones y confesiones evangélicas, se estableció en Ponce unos 24 años antes del primer bombardeo de los navíos norteamericanos sobre la ciudad de San Juan, el 12 de mayo de 1898.

El estudioso destacó que el deseo de los puertorriqueños activos en los asuntos políticos, sociales y culturales por la instauración de las instituciones y prácticas liberales, la ausencia de un catolicismo fuerte en los sectores populares y la agresividad de los misioneros y predicadores puertorriqueños, facilitó la entrada y extensión de las prédicas evangélicas del protestantismo por toda la isla.

Por su parte, el doctor Luis Rivera Pagán destacó que los misioneros norteamericanos que iniciaron las obras evangélicas protestantes en Puerto Rico, luego del Tratado de París y la instauración del nuevo régimen imperial, se plantearon durante la misma primera década de sus labores la necesidad de educar teológicamente a los jóvenes ministros y pastores del país.

El presidente del Seminario Evangélico de Puerto Rico, doctor Samuel Pagán, destacó también que en los más de cien años de presencia de las denominaciones protestantes en Puerto Rico, "las contribuciones de la iglesia evangélica o protestante a nuestra cultura y sociedad han sido muchas e importantes, extensas e intensas".

"Desde los inicios mismos de la tarea misionera, hasta la transmisión radial y televisiva contemporánea, las personas y las iglesias que han adoptado la modalidad protestante de la fe cristiana han aportado significativamente a la vida de nuestro pueblo", sostuvo Pagán al hablar sobre la presencia evangélica en el país por más de cien años.

Destacó que esa participación se ha puesto de relieve no sólo en la tarea evangélica, educativa y misionera diaria, sino que se revela en las artes, la música y la literatura, en el servicio público, la actividad intelectual y los

partidos políticos, entre otros.

El doctor Silva Gotay resaltó que cuando los misioneros norteamericanos comenzaron a llegar a Puerto Rico, una vez terminada la guerra y firmado el Tratado de París, hacía ya más de cincuenta años que las tres congregaciones de los 216 daneses luteranos que vivían en la Isla, al igual que los 143 ingleses anglicanos, metodistas y bautistas y sus amigos puertorriqueños que compartían la misma fe, se reunían informalmente para sus cultos en Ponce y Aguadilla, y en Vieques y Fajardo.

**"Desde los inicios mismos de la tarea misionera, hasta la transmisión radial y televisiva contemporánea, las personas y las iglesias que han adoptado la modalidad protestante de la fe cristiana han aportado significativamente a la vida de nuestro pueblo..."**

El doctor Rivera Pagán, entretanto, destacó que en los comienzos algunas iglesias - como la luterana y la anglicana - estimularon a los candidatos de mayor promesa a emigrar a los seminarios en Estados Unidos, aunque otras, "conscientes de los problemas culturales y lingüísticos que entrañaba esa práctica, empezaron a sentar las bases para forjar centros de educación teológica en la misma isla".

Para el doctor Rivera Pagán, "uno de los cambios más significativos y sin embargo, menos estudiados en la sociedad puertorriqueña es el crecimiento geométrico de las iglesias protestantes".

Dijo que aunque la mayoría de los puertorriqueños se define todavía nominalmente como católica, "quizás sea posible aseverar que son las congregaciones evangélicas y protestantes las que muestran mayor dinamismo y fervor proselitista.

Tienen una presencia muy eficaz en los medios masivos de comunicación, han desarrollado una red impresionante de centros de formación ministerial, sostienen obras misioneras en varios países latinoamericanos, y en

los últimos años, han mostrado su capacidad de intervenir de manera crucial y diversa, en los debates políticos".

Los comentarios de los estudiosos religiosos están contenidos en artículos que aparecen en el primer número de la revista "Presencia", publicada por la Fundación Puerto Rico Evangélico que comenzó a circular hoy.

Mañana sábado, 31 de octubre, día de la Reforma Protestante, la Iglesia Evangélica en Puerto Rico inicia los actos conmemorativos del centenario de su entrada oficial en el país que se extenderán hasta el 1999.

La celebración comenzará con un "Desayuno de oración y gratitud a Dios" por la oportunidad que le ha concedido de servir a toda la comunidad puertorriqueña donde los oradores sagrados del evento serán el reverendo Juan Vera, obispo de la Iglesia Metodista en Puerto Rico y la reverenda Yamina Apolinaris, ministra Ejecutiva de las Iglesias Bautistas en Puerto Rico.



ADMINISTRACIÓN DE SERVICIOS DE SALUD MENTAL Y CONTRA LA ADICCIÓN



## CONVOCATORIA PARA INGRESO AL REGISTRO DE LICITADORES

De conformidad con el Capítulo III del Reglamento Núm. 1 del Administrador de Servicios de Salud Mental y Contra la Adicción para la Adquisición de Equipos, Materiales y Servicios no Profesionales se emite convocatoria para ingreso al Registro de Licitadores a ser preparado por la Administración.

Los licitadores interesados en formar parte de dicho Registro deberán recoger los formularios correspondientes en la Oficina de Compras, ubicada en Ave. Barbosa #414, 5to. Piso, Hato Rey, Puerto Rico, durante el horario de 8:00 - 12:00, 1:00 - 4:30 a partir del 4 de noviembre de 1998 hasta el 25 de noviembre de 1998.

Los formularios de solicitud debidamente completados deberán ser radicados en la Oficina de Compras no más tarde del 25 de noviembre de 1998.

En San Juan, Puerto Rico, a 29 de octubre de 1998.

*Jose A. Acevedo Martinez*

JOSE A. ACEVEDO MARTINEZ, PH.D.  
Administrador

Autorizado por la Comisión Estatal de Elecciones

## ELECTOR

### MAÑANA DOMINGO LAS JUNTAS DE INSCRIPCIÓN PERMANENTE ESTARÁN ABIERTAS.

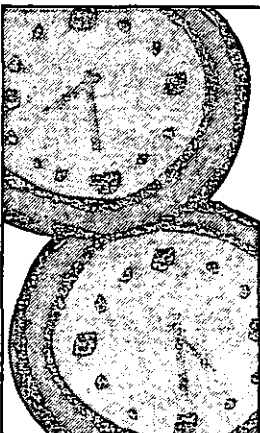
Sólo quedan 4 días para el Cierre del Registro Electoral. Por eso, mañana domingo, 1 de noviembre, las JIP abrirán en horario de 8:30 a.m. a 12:30 p.m. y de 1:30 a 5:30 p.m. excepto Arecibo, Bayamón, Caguas, Carolina 101 y 102, Ponce y Mayagüez que no cierran al mediodía.

Además, la Unidad Móvil de Inscripción está inscribiendo electores, en horario regular, en la sede de la Comisión Estatal de Elecciones, en la Calle San Agustín #114, Puerta de Tierra.

**¡Inscríbete, tienes hasta el 3 de noviembre!**



COMISIÓN ESTATAL DE ELECCIONES  
ESTADO LIBRE ASOCIADO DE PUERTO RICO



# Daba la muerte a los pacientes

Por NEMESIO RODRIGUEZ  
DE LA AGENCIA EFE

**LISBOA** - El curandero Manuel Dinis Pimentel atrajo a centenares de personas a su "consulta" con la teoría de que el cáncer es un animal raro que hay que expulsar del cuerpo con un ungüento especial que él mismo preparaba con herbicidas y pesticidas.

Las pomadas corrosivas abrían heridas profundas en los pacientes, y era por esos "agujeros" por donde el curandero empujaba al animal raro para que saliera de los cuerpos.

Como prueba de la eficacia de su teoría, el curandero de la isla azoriana de Pico ofrecía luego a los enfermos el animal raro dentro de un frasco con alcohol.

El problema para Pimentel, de 53 años, conocido en las islas Azores como "el curandero do Pico", es que de la teoría a la práctica hay un enorme trecho que diez de sus pacientes nunca pudieron recorrer, al fallecer en los dos últimos meses con síntomas semejantes: fibrosis pulmonar e insuficiencia renal y hepática, características de las muertes por ingestión de herbicidas.

La "carrera" de Pimentel, bautizado "Señor Muerte" por el semanario "Visao", terminó el pasado miércoles cuando ingresó en prisión acusado de alegado homicidio, daños a la integridad física y usurpación de funciones.

LA DETENCIÓN cautelar, en cumplimiento de una orden de los tribunales, se debió a la muerte en las últimas semanas de una decena de personas que recurrieron a sus servicios.


La policía incautó en su casa de Lajes do Pico materiales utilizados en sus curas, algunos potencialmente tóxicos.

Fue "Visao" el que sacó a la luz el caso del "Señor Muerte" el pasado día 8, en un reportaje en el que daba cuenta de que en las dos últimas semanas habían fallecido ocho habitantes de las Azores que recibían tratamiento de Pimentel. En los días siguientes, murieron otros dos pacientes.

Abordado por "Visao", el propio Pimentel no tuvo reparos en afirmar que las personas que murieron "no fueron honestas conmigo. Tenían diabetes y otras cosas que no me dijeron. Además, fueron ellas las que vinieron a buscarme, yo ni siquiera les pedí dinero por el tratamiento. Yo no tuve intención de matar".

Pimentel tampoco ocultó lo que utilizaba para "curar": sulfato de cobre y mezclas de plantas con herbicidas y pesticidas, entre ellos parece estar el Gramoxon, un herbicida altamente mortífero.

LA FAMA desmesurada de Pimentel, cuyo padre fue uno de los curanderos más famosos de las Azores, surgió del caso de Germana Azevedo, aquejada de un problema en los ganglios linfáticos. Le dieron tres meses de vida. Tres semanas después de haber empezado el tratamiento con el curandero, el animal raro -hoy conservado en un frasco con alcohol- le salió del cuello.



# El Viejo San Juan SE MODERNIZA...

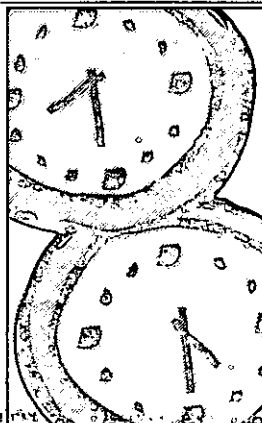
**E**stamos finalizando la modernización del sistema de líneas soterradas de gas que sirve a los comercios del Viejo San Juan. Ya hemos modernizado aproximadamente el 60% del sistema en el Viejo San Juan. Completaremos los trabajos antes del fin de noviembre de este año.

La obra se está coordinando de cuadra en cuadra con las autoridades municipales. Este **lunes** estaremos trabajando en el sector ubicado en las calles **San Francisco**, desde la **San Justo** a la **San José**; la **Cruz**, desde la **Rafael Cordero** hasta la **Luna**; y la calle **Fortaleza**, desde la **San José** hasta la **San Justo**. Todo el trabajo ha sido diseñado para minimizar los inconvenientes a los residentes, negocios y vistantes al Viejo San Juan, y para armonizar con el carácter histórico de la ciudad.

Una vez terminado este proyecto, San Juan tendrá uno de los sistemas soterrados de gas más modernos del hemisferio.

Si tiene alguna pregunta, por favor llame de lunes a viernes al **723-1385**, de 9:00 AM a 5:00 PM.

**San Juangas**



## ELECTOR

**HOY DOMINGO LAS JUNTAS DE INSCRIPCIÓN PERMANENTE ESTARÁN ABIERTAS.**

Sólo quedan 3 días para el Cierre del Registro Electoral. Por eso, hoy domingo, 1 de noviembre, las JIP abrirán en horario de 8:30 a.m. a 12:30 p.m. y de 1:30 a 5:30 p.m. excepto Arecibo, Bayamón, Caguas, Carolina 101 y 102, Ponce y Mayagüez que no cierran al mediodía.

Además, la Unidad Móvil de Inscripción está inscribiendo electores, en horario regular, en la sede de la Comisión Estatal de Elecciones, en la Calle San Agustín #114, Puerta de Tierra.

**¡Inscríbete, llenes hasta el 3 de noviembre!**



**COMISION ESTATAL DE ELECCIONES**  
ESTADO LIBRE ASOCIADO DE PUERTO RICO



# Abierto acceso a Torre Yokahú

A seis semanas del paso del huracán Georges por la Isla, la administración del Bosque Nacional del Caribe abrió ayer lunes el acceso hasta el área de la Torre Yokahú, en el Km. 5.9 de la carretera PR- 191, informó la relacionista pública del Bosque Nacional del Caribe, Lizzette Vélez.

"Estó se lo debemos al arduo trabajo de nuestros empleados y gracias a la colaboración de la Compañía de Turismo, quienes consiguieron un generador prestado de la hostería Estín Río Mar, para que pudiéramos revisar y reparar el sistema de agua, indicó Vélez. Según información recibida de la Autoridad de Energía Eléctrica, la electricidad en las áreas recreativas de El Yunque, localizadas a lo largo de la 191, tardará al menos unos tres meses. De acuerdo con Vélez, por el momento seguirán llenándose los tanques de agua y el generador prestado hasta que llegue el momento de solicitar el Servicio Forestal.

Los que visiten El Yunque podrán apreciar más de cerca el impacto que sufrió la vegetación debido a los fuertes vientos que nos dejó el huracán Georges. "El panorama que se puede ver a través de la carretera o desde la torre, puede causar diferentes impresiones en nuestros visitantes. Es menester recordarles que los fuertes vientos arrasaron con gran parte de la vegetación que pudo haber estado vieja, añada, torcida o enferma.

"La vegetación que sobrevive a estos fenómenos es ahora mucho más resistente a huracanes, ya que es joven, fuerte y se va a nutrir de esos escombros para su continuo desarrollo", según nos comentara uno de los dasónomos de mayor experiencia en Puerto Rico, el Sr. Frank Wadsworth. La vegetación caída servirá de hábitat para el desarrollo de nuevas especies de animales y plantas que dependen de este tipo de material para sobrevivir. "Tdo en la naturaleza tiene un propósito y la regeneración de los bosques en el trópic depende de los huracanes, así como en los bosques de la zona templada dependen de los incendios.

**IMPORTANTE**  
Sobre Adopción del Reglamento General para la Celebración del Plebiscito del 13 de diciembre de 1998 y el Escrutinio General.

Se notifica que en el ejercicio de las facultades conferidas por la Ley Número 249, Ley del Plebiscito, y el Artículo 1.005, inciso 4 de la Ley Electoral de Puerto Rico, la Comisión Estatal de Elecciones aprobó el 29 de octubre de 1998 el Reglamento General para la celebración del Plebiscito del 13 de diciembre de 1998 y el Escrutinio General.

Copias de este Reglamento están disponibles en la Oficina del Secretario de la Comisión.

*[Firma]*  
Luis M. Jiménez Fuentes  
Secretario

COMISION ESTATAL DE ELECCIONES  
ESTADO LIBRE ASOCIADO DE PUERTO RICO

# Tu Canal Esta Noche

Por Tu Canal

Tu Canal



Minga y Petraca  
TVG

Aquí está lo que tú querías: los mejores "bloooopers" de Minga y Petraca.

Tu Canal

Mi Familia TVG

Arcadio se visita de Migdalia y Migdalia de Arcadio. Oye, aquí hay algo raro.



Tu Canal

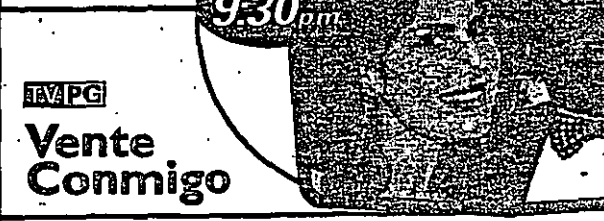
TV-O TVG



Un vendedor...una llorona y un artista malcria'o te ponen a reír en TVG.

Tu Canal

Vente Conmigo TVG



El hombre más sexy, visita a Vente Conmigo.

Tu Canal TELEMUNDO  
Tu Canal TV CANAL

## NATION &amp; WORLD

# Iraqi parliament endorses decision against U.N.

By WAIEL FALEH  
The Associated Press

BAGHDAD, Iraq — Iraq's parliament unanimously endorsed a government decision Monday to halt the work of U.N. arms inspectors, and one top official branded the monitors as a "threat to Iraqi security."

In Britain, Prime Minister Tony Blair warned Iraq that the West was ready to use force if Iraq failed to cooperate with the inspectors.

"We have absolutely no doubt at all that they must comply and we are ready to use whatever means are necessary to ensure that they do," said Blair, whose country is a strong advocate in the U.N. Security Council for keeping sanctions on Iraq.

In Baghdad, the 250-member National Assembly, which is dominated by President Saddam Hussein's Baath Party, gave its expected approval Monday to the government decision.

The inspectors are "a threat to Iraqi security," Deputy Prime Minister Tariq Aziz said.

"Although Iraq has complied with all its commitments, sanctions are still imposed and the Special Commission ... is spying on Iraq," he added.

Aziz vowed that Iraq would not reverse its stand until the U.N. Security Council ensured that a promised review of the commission's work would lead to a

lifting of trade sanctions against the country.

Iraq did, however, allow one team of U.N. technicians to repair the power supply at a monitoring camera at a possible arms site.

Iraq said Saturday that it would bar monitors from inspections but would allow cameras and chemical sensors at possible arms sites to continue operating.

U.N. spokeswoman Caroline Cross said Iraqi officials escorted technicians to the site to carry out the repair work, but she added that it did not constitute real monitoring of weapons sites.

Monitors from the International Atomic Energy Agency, who were not included in Iraq's latest ban, also continued their work on Monday.

Security Council diplomats have said they will not consider lifting the sanctions until U.N. inspectors certify that Iraq is free of banned weapons. The inspectors have repeatedly accused Iraq of concealing weapons parts and related documents. Iraq has accused the monitors of bias and is demanding that commission chairman Richard Butler is fired.

In Washington, U.S. President Bill Clinton predicted that Iraq's decision to stop all cooperation with U.N. arms inspectors would backfire and only stiffen the international community's resolve to compel Iraqi disarmament. He pointedly left open the possibility of a military response.

# Clinton blasts Iraq for lack of cooperation

By JOSEPH SCHUMAN  
The Associated Press

WASHINGTON — President Clinton today predicted that Iraq's announced decision to stop all cooperation with U.N. arms inspectors will backfire and only stiffen the international community's resolve to compel Iraqi disarmament. He pointedly left open the possibility of a military response.

"Saddam Hussein's latest refusal to cooperate with the international weapons inspectors is completely unacceptable," Clinton said at a White House event on his proposal for a patient's bill of rights.

"Once again, though, it will backfire," Clinton said of the Iraqi president's action. "His obstructionism was immediately and unanimously condemned by the United Nations Security Council. It has only served to deepen the international community's resolve."

Clinton said his national security team would be consulting with allied nations to consider how to respond.

"Until inspectors are back on the job, no options are off the table," he said without explicitly mentioning military force.

"For Iraq, the only path to lifting sanctions is through complete cooperation with the weapons inspectors — without restrictions, runarounds or roadblocks," he added.

The State Department, meanwhile, today that despite Iraq's announcement it was halting all cooperation with U.N. weapons inspectors, the search for illegal weapons is proceeding and Iraq not made a move to expel the inspectors.

Clinton made his remarks shortly after a meeting with his top national security aides.

Defense Secretary William Cohen dashed back to Washington on Sunday, cutting short a planned Asia trip in order to huddle at the White House for a series of crisis-response meetings. Also meeting with Clinton were Secretary of State Madeleine Albright and CIA Director George Tenet.

There was little indication the Clinton administration was moving toward a quiet military response.

At the State Department, spokesman James P. Rubin said a technical team has tended to a monitoring camera groups of inspectors have gone to inspect sites for a second consecutive day.

Still, Iraq's announcement Saturday regarded "as a very serious matter," Rubin said. "Iraq has confronted the international community with an election by refusing to cooperate."

The spokesman again raised the threat of force to compel Iraq's compliance, said the United States reserved the option of acting alone, if need be.

## Te estamos buscando.

Tienes sólo hasta hoy. Aparécete ya por la Junta de Inscripción Permanente e inscríbete.

Si no votaste en las Elecciones Generales de 1996 o fuiste excluido de las listas por domicilio, inscríbete en la Junta de Inscripción Permanente de tu precinto para que puedas votar en el Plebiscito del 13 de diciembre.

Las JIP están abiertas de 8:30 a.m. a 12:30 p.m. y de 1:30 a 8:00 p.m., excepto en Arecibo, Bayamón, Caguas, Carolina 101 y 102, Mayagüez y Ponce que no cierran al mediodía.

¡HOY, ÚLTIMO DÍA!



COMISION ESTATAL DE ELECCIONES  
ESTADO LIBRE ASOCIADO DE PUERTO RICO



PRIMERA HORA / José L. Cruz Candidata

# JAVIER VALENTÍN

## ANSIOSO POR DEMOSTRAR SU POTENCIAL

**ALEUDI ROSARIO  
PRIMERA HORA**

**MANATÍ.** - "Un sueño hecho realidad".

Así resumió Javier Valentín su primera oportunidad en las Mayores con los Mellizos de Minnesota.

"Estar tan pronto en las Grandes Ligas, fijate lo disfruté bastante, me ayudó mucho como persona, como pelotero, y ahora a trabajar fuerte para quedarme los años suficientes en las Grandes Ligas", afirmó Valentín.

El receptor manatleño tuvo su primera participación este año pasado con los Mellizos y se encuentra confiado en obtener la posición de receptor regular, luego de que ese

**El que Minnesota no ejerciera la opción por el receptor Steinbach, Javier Valentín (a la frente) podría obtener la plaza regular.**

□ El receptor de los Mellizos de Minnesota tendrá la oportunidad de luchar la posición regular el próximo año

equipo no ejerciera la opción de contrato del veterano Terry Steinbach.

"El que el equipo no ejerciera la opción con Steinbach, fue una noticia muy grande para mí. Eso es un buen comienzo porque se ve que están contando conmigo para ser su receptor el año que viene", señaló Valentín.


En la campaña pasada con los Mellizos, Valentín conectó para promedio de .198, conectó tres cuadrangulares y empujó 18 carreras en 55 partidos, como el suplente de Steinbach.

El joven de 23 años, perteneciente a los Lobos de Arecibo en el béisbol invernal, sabe que dependiendo de la actuación que tenga en Puerto Rico, así será su oportunidad con los Mellizos.

"Estoy ansioso por que empiece la temporada para demostrarle a los Mellizos que no tomaron una mala decisión al salir de Steinbach", apuntó Valentín.

Sobre su participación con los Lobos en esta campaña, Valentín expresó que "aquí me están brindando la oportunidad, y ya quiero que empiece la temporada para demostrar que estoy preparado para jugar y ganar otro campeonato con los Lobos de Arecibo".

"Además es mi primera experiencia con Pat Kelly. Es una buena persona y quiero que él y la gerencia sepan que yo puedo jugar a diario que no los voy a defraudar", concluyó.




## HOY, ÚLTIMO DÍA PARA INSCRIBIRTE

Si no votaste en las Elecciones Generales de 1996 o fuiste excluido de las listas por domicilio, insíbete en la Junta de Inscripción Permanente de tu precinto para que puedas votar en el Plebiscito del 13 de diciembre. Todo elector joven que cumpla 18 años de edad no más tarde del 13 de diciembre de 1998, tiene que estar inscrito para poder votar.

Las JIP están abiertas de 8:30 a.m. a 12:30 p.m. y de 1:30 a 8:00 p.m. excepto las de Arecibo, Bayamón, Caguas, Carolina 101 y 102, Mayagüez y Ponce que no cierran al mediodía.

Para más información sobre tu status electoral, llama al 289-VOTA (8682) en el área metropolitana y 1-877-289-VOTA (8682) en la isla.

**Todo elector debe estar inscrito en el precinto donde viva.**



**COMISION ESTATAL DE ELECCIONES**  
ESTADO LIBRE ASOCIADO DE PUERTO RICO

# Miles de dominicanos en la desolación

Por José P. Monegro  
The Associated Press

**SANTO DOMINGO** — Brígida Severino ha sentido como nunca la pobreza desde que el pasado 22 de septiembre el huracán Georges arrasó con lo poco que tenía. Los vientos se llevaron el techo y dos de las paredes de madera de su casucha y aunque está a unos diez kilómetros del Palacio Nacional, la ayuda oficial no le ha extendido su brazo.

A sus 51 años pensaba que había vivido las más grandes estrecheces que una persona pudiera haber sentido, pero ahora reconoce haberse equivocado porque con sus tres nietos y cuatro hijos tiene que pernoctar en una pequeña habitación de unos seis metros cuadrados que es lo único que ha podido techar.

Una plancha de zinc es lo que en la noche cubre el lugar donde una vez hubo una puerta, por lo que desde el interior de la casucha se puede ver sin dificultad la barranca que se precipita al río Isabela, a cuya orilla se levanta el mayor cinturón de miseria de Santo Domingo.

Brígida se ha inscrito en todas las listas posibles con tal de recibir ayuda para reconstruir su vivienda. Lo que quiere es madera y zinc para volver a levantar lo que por más de 30 años ha sido su hogar en el sector "Los Manguitos" del barrio Capitolio en esta capital.

"Aquí vinieron una gente dizque del Plan Social de la Presidencia y vieron lo que nos hizo el huracán. Nos inscribieron en una lista y nunca más volvimos a saber de ellos", manifestó la robusta mulata que ha pasado la mayor parte de su vida criando hijos y nietos.

Muchas son las personas, que como Brígida, se quejan de la lentitud del Gobierno para acudir en auxilio de los que han sufrido daños o perdieron sus viviendas cuando pasó por el territorio dominicano el huracán Georges, cuyos vientos afectaron más del diez por ciento de las viviendas en el país, que tiene una población de unos ocho millones de habitantes. Más de 200 mil personas quedaron damnificadas luego del paso del fenómeno atmosférico que dejó un saldo de por lo menos 283 personas muertas, 550 heridos y el equivalente a unos mil 700 millones dólares en daños materiales. A las actividades de recolección de ayudas para los afectados por el huracán se han sumado dominicanos reconocidos a nivel internacional, como Sammy Sosa.

EL VOCERO, San Juan — Lunes 9 de noviembre de 1998

## AMBIENTANDOTE

Entérate sobre estos importantes temas y comparte con nosotros tus preguntas llamando al 763-4150

Lunes, 9 de noviembre de 1998

### DESPERDICIOS CASEROS PELIGROSOS



Todos los lunes, de 5:15-5:45 p.m. por la Super Kadena.


Super Kadena 630 M



WPRP 119 - WORA 119 - WSKN 630

**Sabías que...**  
Desperdicios Peligrosos Caseros son: pesticidas, inflamables, productos de baños y de limpieza, plásticos, productos en contenedores de vidrio, y otros. ¡Llévalos a un punto de recolección de residuos de vidrio, plásticos, etc. que estén señalados de fondo de pintura, etc.

Aprobado por la Comisión Estatal de Elecciones.



Notifica a sus clientes y amigos..... que ha mudado sus oficinas y empresa a:

**CENTRAL PLAZA INDUSTRIAL PARK**  
Edificio A Lote 2 Carretera 869 km. 2.6  
Barrio Palmas, Cataño P.R.

**Tels. 752-8300 275-7300**  
**Fax. 275-7301**




## Cambios en las Juntas de Inscripción Permanente

A partir del martes, 10 de noviembre de 1998 las Juntas de Inscripción Permanente regresarán a su horario regular de lunes a viernes de 8:30 a.m. a 12:30 p.m. y 1:30 a 4:30 p.m., excepto las de Arecibo, Bayamón, Caguas, Carolina 101 y 102, Mayagüez y Ponce que no cierran al mediodía.

Los días 11, 19 y 26 de noviembre las JIP permanecerán cerradas por ser días feriados.

Recuerda: Todas las Tarjetas Electorales son válidas.

**¡Vota en el Plebiscito del 13 de diciembre!**



**COMISION ESTATAL DE ELECCIONES**  
ESTADO LIBRE ASOCIADO DE PUERTO RICO



# Siguen problemas agua en sectores de Carolina

Agencia EFE

Miles de carolinenses experimentan baja presión o carencia de agua potable debido a una avería en un tubo de 12 pulgadas de diámetro situada en la línea de bombeo de la estación Metrópolis.

El ingeniero Angel Vega, gerente técnico de la Autoridad de Acueductos y Alcantarillados (AAA) en Carolina, informó que varias brigadas de obreros trabajan en la reparación de la avería, por lo que estimó que el servicio de agua potable se normalizaría mañana, miércoles, en horas de la madrugada.

Los personas perjudicadas residen en las urbanizaciones Villa de Madrigal, Metrópolis, Estancias de Metrópolis, Carolina Alta, Rolling Hills y Estancias del Camino; los apartamentos Metro Monte; Chalets Metrópolis; los residenciales Loma Alta, Los Mirtos y Roberto Clemente; sector La Lomita; camino Los Parceleros; y la carretera PR-860 hasta el tanque de Metrópolis y las casas FEMA.

**GANADORES DE ESTA SEMANA EN EL CONCURSO:**

**estás HECHO con Snapple**

**Certificados de \$1,000**  
 Anibal Luna, Moravia

**Certificados de \$500**  
 Nella Mercado, Mayaguez  
 Angela Castillo, San Juan  
 Eduardo Torres, Moravia  
 Omar Eduardo Torres, San Juan

**Certificados de \$150**  
 Rafael Acosta, Río Piedras  
 José Luis Torres, Moravia  
 Nella Mercado, San Juan  
 Jorge Ortiz, Santa Isabel  
 Rafael Cabán, San Antonio  
 Yolanda Diaz Cruz, Las Marías  
 Yolanda Torres Cabrera, Moravia  
 Aida M. Lacourt, Cataño

**PIAUSA NATIONAL PIAUSA**

Sigue participando enviando tres (3) sobres de tu Snapple favorito a Estás Hecho con Snapple P.O. Box 1956 San Juan, P.R. 00955-1956. Todavía quedan miles de dólares en premios.

**Próximos sorteos: 16 de noviembre**



## Haz que tu ausencia no se sienta.

Los electores que se encuentran en alguna de las categorías que se indican a continuación y que estarán fuera de Puerto Rico el día del Plebiscito el 13 de diciembre de 1998, tienen derecho a solicitar votar mediante el mecanismo de Voto Ausente.

- a) Destacados fuera de Puerto Rico en servicio activo en las Fuerzas Armadas de los Estados Unidos o con la Guardia Nacional de Puerto Rico.
- b) Cursando estudios a tiempo completo fuera de Puerto Rico, en alguna institución de enseñanza debidamente acreditada por autoridad competente del sitio donde ubica la institución.
- c) Sujetos por contrato tramitado por el Departamento de Trabajo de Puerto Rico para trabajar en el Programa de Empleos Agrícolas fuera de Puerto Rico y que estarán trabajando fuera de Puerto Rico el día 13 de diciembre de 1998.
- d) Destacados fuera de Puerto Rico en el servicio diplomático o de ayuda exterior del Gobierno de los Estados Unidos de América o en un programa de intercambio de personal entre el Gobierno de Puerto Rico y un gobierno extranjero.
- e) Los cónyuges e hijos o parientes dependientes del elector que se encuentran en cualesquiera de los cuatro grupos anteriores y que formen parte de su grupo familiar (inmediato bajo el mismo techo con el elector, siempre que reúnan los requisitos para ser electores de acuerdo con lo dispuesto por la Ley Electoral de Puerto Rico.
- f) La tripulación de líneas aéreas comerciales y los marinos mercantes que estuvieren trabajando fuera de Puerto Rico el día 13 de diciembre.

El plazo para radicar tu solicitud de Voto Ausente vence el 13 de noviembre de 1998 y puede ser enviada por fax, al (787) 721-7940 ó 725-0101.

Además, cualquier familiar de un elector bajo estas categorías puede buscar el formulario de solicitud, el cual debe ser llenado y firmado por el propio elector y enviado para que esté de vuelta en la Comisión en o antes del 13 de noviembre de 1998.

Los formularios de solicitud están disponibles en las Juntas de Inscripción Permanente, en los Comités de los Partidos Políticos, en agrupaciones certificadas por la Comisión para participar en el Plebiscito o en el Junta Administrativa Voto Ausente, PO Box 7510, San Juan P.R. 00908-7510. Teléfonos 725-8980, 725-8981 ó 724-4979, exts. 329 y 333.



**COMISION ESTATAL DE ELECCIONES**  
 ESTADO LIBRE ASOCIADO DE PUERTO RICO

NATION & WORLD

# Study: Low-income families unable to afford college

By ROBIN ESTRIN  
The Associated Press

BOSTON — The cost of college continues to rise as available federal grant money erodes, putting higher education out of reach for many low-income American families, a study released Tuesday showed.

Student grants are covering a significantly diminishing proportion of college price tags. Pell grants — the major federal funding source for low-income students — provide about half of what they did 20 years ago, according to the study.

In the 1976-77 school year, the average Pell grant covered 19 percent of the cost of attending a private, four-year institution, and 39 percent of the price of a public four-year school. In 1996-97 — the most recent year available for the study — the average grant covered 9 percent for private schools, and 22 percent for public.

Even more striking, the maximum Pell grant — given to the neediest students — fell from covering 35 percent of private college costs in 1976-77 to 13 percent in 1996-97; for public schools, it dropped from covering 72 percent of the price to 34 percent, the study said.

If low-income students don't attend community college, they can't afford to go to college at all, said Thomas Parker, senior vice president of The Education Resources Institute, a Boston-based nonprofit guarantor of privately issued student loans, and one of the two groups that released the report.

"What we like to think is we have a system where people have both access and choice, but what we're rapidly developing is a system where people have access but not choice," he said.

The average Pell grant award declined by 23 percent — adjusting for inflation — over two decades, but college prices rose by 49 percent, and family incomes crept up by just 10 percent over the same period.

In 1996-97, the maximum Pell grant available was

\$2,470 for qualifying students. In 1997-98, it went up to \$2,700 and is at \$3,000 for the current year.

"Even with those increases, the bottom line is the net price still increases for most families, particularly for the lowest-income students," said Jamie Merisotis, president of The Institute for Higher Education Policy in Washington, D.C., and co-author of the report.

About 3.6 million of the nation's 14 million college students receive Pell grants, and more than half of Pell recipients in four-year schools qualify for the maximum amount of funding.

While federal grant dollars have declined over the last two decades, the amount of grant money colleges and universities give to students has stayed the same,

said Jacqueline King, director of policy analysis for the American Council on Education, which represents some 1,800 colleges nationwide.

Still, she said, low-income students should be able to attend a four-year college if they take college-preparatory classes in high school and apply for financial assistance from the government as well as from universities.

In 1995-96, King said, the average cost of attending a two-year public community college, including tuition, room and board, was \$7,265 for a full-time student with out financial aid. For a public four-year university, was \$10,889, and for a private college the average was \$19,443.

## Cigarette use among college students rising

By LAURAN NEERGAARD  
The Associated Press

WASHINGTON — Cigarette smoking is on the rise among U.S. college students, jumping 28 percent in four years and causing health advocates to warn the nation may face more tobacco-caused disease.

"The rise in this group is really an alarming sign," said Henry Wechsler of Harvard University, whose study appears in today's Journal of the American Medical Association.

Wechsler's findings aren't a surprise — smoking already had risen among teen-agers by 32 percent in the 1990s. So once those teens hit college, the rates among college students were sure to rise, too.


But the findings show that health officials must target college students to try to get them to quit, said Dr. Donald Sharp of the Centers for Disease Control and Prevention.

Until now, college students largely have been ignored by anti-tobacco programs. Historically, they were far less likely to smoke than less educated Americans, plus most smokers begin before they reach age 18. So health workers had focused more on persuading children never to try cigarettes and helping older smokers quit.

"Because of the highly addictive nature of nicotine, very few of those kids who became regular smokers in middle school and high school quit" by college, he said. "They will suffer a much higher rate of smoking-related illness and death as a result unless effective cessation can be provided to that group."

Cigarette smoking is the leading preventable cause of disease and death. The government says it kills more than 400,000 Americans a year. Smoking causes a host of health problems, from lung cancer and heart disease to impotence.

### Tarjeta Electoral Requisito para Poder Votar en el Plebiscito



Electoral, toda Tarjeta Electoral es válida para votar en el Plebiscito del 13 de diciembre, siempre y cuando estés activo en el Registro Electoral.

Busca tu Tarjeta Electoral a tiempo, no la dejes para más tarde. Si no la encuentras, se te perdió o está deteriorada, acude hoy mismo a la JIP del precinto donde estás inscrito para obtener un duplicado, ya que se te requerirá su presentación al momento de votar.

Las JIP abren de lunes a viernes de 8:30 a.m. a 12:30 p.m. y de 1:30 a 4:30 p.m. (Arecibo, Bayamón, Caguas, Carolina 101 y 102, Mayagüez y Ponce no cierran al mediodía).

**Recuerda: Todas las Tarjetas Electorales son válidas sin importar la fecha que éstas indiquen.**



### POLICE BRIEFS

**2 held in killing of on-duty police undercover agent**  
 Aguadilla Judge Janet Santiago Acevedo found probable cause against two suspects in connection with the death of police undercover agent Shakeer Lewis Mora in an incident that took place Friday.

According to a news release issued by the Police Department, Osvaldo Cruz Chaparro, 20, and Alex Piñero Sotomayor, 21, were accused of first degree murder and weapons law violations.

Lewis Mora was killed Friday night while on duty. According to police reports, he was negotiating a cocaine sale with several individuals and was killed while in his personal vehicle. His body was found at Jobs Beach in Isabela, while

his burned-out car was found later on road 466 in Aguadilla, police said.

Both suspects were taken to the Sabana Hoyos prison after failing to post a \$260,000 bond set by the judge.

Lewis Mora, who is survived by his wife and their one-month-old baby, will be buried today at 1 p.m. at the New Cemetery in Fajardo.

#### 2 killings occur in Ponce, S.J.

Police reported two violent killings overnight in Ponce and San Juan.

A 23-year-old man was shot to death and his body abandoned on Ponce's Caracoles lane, police reports indicated Sunday.

Police agent Natanael Echevarría said the victim, Rubén Torres Negrón, who lived in the Pámpanos neighbor-

hood of Ponce, was found by agents around 12:30 p.m. Saturday. Police have no leads in the killing.

Meanwhile, two unidentified gunmen in the Bitumul section of Hato Rey shot to death 36-year-old Félix Rivera Cruz.

According to police reports, the shooting took place around 10:30 p.m. Saturday near Rivera Cruz's residence on 25th Street.

#### 2 pedestrians hit by passing cars

Two pedestrians were hit by drivers in separate incidents in Juana Díaz and Puerto Nuevo, and both incidents involved the use of alcohol, police reported Sunday.

Juana Díaz police reported an accident Saturday in which a man identified as José

Feliciano Rodríguez was struck as he came out of El Borinqueño, a bar on Road 149, by driver Denis Rodríguez Flores.

According to preliminary police reports, Rodríguez Flores allegedly failed to take the necessary precaution to avoid hitting Feliciano Rodríguez, who was drunk.

The victim was taken to the Ponce area hospital with lesions on his head, arms and legs.

In Puerto Nuevo, meanwhile, a pedestrian was killed on Roosevelt

Avenue Saturday night after being hit by a car driven by José Quiles Espinosa, 62, who police say was allegedly under the influence of alcohol.

According to reports, Quiles Espinosa failed to yield to the pedestrian who was trying to cross the street.

#### Skeleton found in Peñuelas sector

A human skeleton dressed in men's clothing was found Saturday in a sector of Peñuelas, police reported Sunday.

According to police reports, the skeleton found by Santiago De do Pagán in the Tallaboa sector of Peñue in the southern part of the island.

The remains have yet to be identified and will be studied at the Forensic Sciences Institute in Río Piedras.

Agents from the police Homicide Division will carry out an investigation.

From STAR wire re.

## 2 inmates held in stabbing death in Las Cucharas jail

The Associated Press

Two inmates at the Las Cucharas Correctional Complex in Ponce remained in custody Sunday evening in connection with the stabbing death of another inmate at the maximum security section of the prison, authorities said.

Police press officer María del Pilar Bonn Corujo said the victim, who had been stabbed 61 times, was identified as Eduardo Cruz Western, 28, a resident of Fajardo who was serving a 26-year term for homicide, Weapons Law violations and attempted robbery.

His body was found around 7 a.m. Sunday in the A-2 hallway of the maximum security section of the prison. Police said he was apparently attacked as he came out of his cell and stabbed multiple times all over his body.

Police have questioned two suspects who have maintained silence and refuse to talk about the incident, said police agent Natanael Echevarría.

Echevarría did not identify the suspects, nor would he say where they were from.

They are currently under questioning by agents from the Ponce Criminal Investigations Corps, said Bonn Corujo.

The maximum security division at Las Cucharas complex is the place where men who have been convicted of most serious crimes in Puerto Rico sentenced to serve out long prison terms including life sentences.


Following a long battle with authorities, inmates at the maximum security section of the prison were granted permission to, on occasion, exit their cells for periods of time to stretch their legs by walking through the hallways.

Police investigating the incident believe Cruz Western's alleged killer took advantage of one of the open periods in which the gates opened to attack him.

Police have not established a motive in the killing.

## Prepare to Party!

# Lose 10lbs. for \$10\*



- Individual consultations.
- New easy to use ABC program.
- New Foods.
- Fun, informative Lifestyle Classes.

Kristine Loicano lost 25lbs.†

### CALL TODAY, DON'T WAIT

CONDADO 723-2300 Plaza del Condado	RIO PIEDRAS 763-6322 Vías de San Francisco Plaza	BAYAMÓN 786-9556 Bayamón Oeste Shopping Center	CAROLINA 757-0101 Rumegá Plaza 65 Indentaria
CAGUAS 258-1579 Bosco Shopping Center	HATILLO 879-2028 Plaza del Norte	PONCE 841-6015 Intersección Ferrocarril & Torres	MAYAGÜEZ 834-1028 Belmonte Centro

**Jenny Craig™**  
 The Difference is One-on-One™

Offer valid for the first 100 persons from 11/23 thru 11/28, 1998.  
 †Results not typical. \*Plus the cost of food.  
 \*Maximum 6 week program. Regular \$99.

Hours: Monday-Thursday 8:00 am - 8:00 pm / Friday 8:00 am - 7:00 pm / Saturday 9:00 am - 5:00 pm



## Calendario sobre las Orientaciones para el Plebiscito

Día	Hora	Lugar
24 de noviembre	11:00 a.m.	Colegio de Diego - Carolina
25 de noviembre	2:00 p.m.	Colegio La Piedad - Carolina
30 de noviembre	11:00 a.m.	EDP College - San Sebastián
1 de diciembre	9:30 a.m.	Colegio Universitario del Este - Yauco
1 de diciembre	1:30 p.m.	Hospital de Veteranas
2 de diciembre	10:00 a.m.	Huertos Jr. College - Caguas
3 de diciembre	10:00 a.m.	UPR - Bayamón
4 de diciembre	10:30 a.m.	Centro de Rehabilitación para Ciegos Adultos - Santurce

**COMISION ESTATAL DE ELECCIONES**  
 ESTADO LIBRE ASOCIADO DE PUERTO RICO

# 14 Timador enfrenta 25 años de cárcel

Por Víctor González Orta  
Redactor — EL VOCERO

**BAYAMON** — A 25 años de presidio se expone el individuo Carlos Erazo Santana, hábil timador que se hacía pasar como abogado — estuvo casado con la hija de un prominente juez y con una prima de una conocida fiscal y que al mismo tiempo — y quien llegó a engañar a Saunier O'Neill García, hermano del alcalde de Guaynabo Héctor O'Neill, logrando sacarle \$4,500 bajo la promesa de que le había ganado a su favor una demanda contra la AMA por \$90,000.

Erazo Santana compareció a juicio el lunes ante el juez superior Julio Soto Ríos acusado por la fiscal Luisa Virginia Fuster de un cargo por el Artículo 168 del Código Penal (dis-

poner de propiedad hurtada), cargo reclasificado del 166 (apropiación ilegal agravada) que se le imputaba originalmente pero que gracias a que restituyó en cheque certificado los \$4,500 que había timado, se le rebajó el cargo a uno menor.

Pero el individuo — fue sentenciado a un año de presidio — podría tener que ir a cumplir junto a ese año los otros 24 que venía disfrutando de una probatoria de 24 que le había otorgado el Tribunal de San Juan por una apropiación ilegal y ahora se ha solicitado esa revocación.

Según el caso, el perjudicado O'Neill García supo de Erazo Santana para el 93 a través de la radio pues se anunciaba como Erazo Erazo Asociados en servicios legales.

O'Neill fue a la oficina de Erazo en el sexto piso del edificio Eurobank de la Ave. Fernández Juncos en Hato Rey y le explicó a éste que había sido suspendido de la Autoridad Metropolitana de Autobuses (AMA) donde le habían dicho lo reinstalarían de nuevo.

El se fue en el 93 y a su regreso en el 94, no lo quisieron reinstalar.

O'Neill indicó que Erazo le pidió que llevara la carta de renuncia o despido del trabajo y dijo que en ello había algo ilegal, que lo habían engañado (a O'Neill) y que él (Erazo), iba a bregar con el asunto e iba a llevar a la AMA a los tribunales.

Erazo le hizo un contrato de servicios a O'Neill por \$3,000 pero no dio copia a su nuevo "cliente".

El "cliente" no dio dinero alguno en ese momento y la comunicación se perdió por un tiempo al irse O'Neill fuera de la Isla.

El 29 de octubre del 97 Erazo llamó a O'Neill y le indicó que habían ganado el caso

de la AMA y que hubo un arreglo entre la agencia y él e iban a Jar a O'Neill \$58,000 por adelantado y el resto el pasado enero.

Pero Erazo le indicó a su "cliente" que no le entregarían el dinero hasta tanto O'Neill le entregara los \$22,000 que él, Erazo, había invertido por él (O'Neill).

Este último hizo gestiones por conseguir el dinero y con \$2,000 que le prestó un vecino y una cantidad que O'Neill tenía en el Banco le informó a Erazo del dinero. Este último le dijo a su "cliente" que se lo entregara y se acordó la entrega que fue en una estación de servicio en La Muda.

Erazo se llevó el dinero tras hacer que O'Neill firmara una nota. De ahí Erazo continuó exigiendo el resto del pago de los \$22,000 a su "cliente" hasta que el perjudicado trató el asunto con sus hermanos incluyendo al Alcalde y se preparó un plan donde Erazo fue arrestado cuando fue a recoger el dinero de nuevo en La Muda y el agente Héctor Morales investigó. El convicto fue representado por el Lcdo. William Maisonet Rodríguez.

## Centros FEMA cerrados hoy

Todos los Centros de Recuperación por Desastre de la Agencia Federal para el Manejo de Emergencias y del Gobierno de Puerto Rico están cerrados este 26 de noviembre para observar el Día de Acción de Gracias, pero reanudarán sus operaciones el viernes 27 a las 9 a.m.

Exhortan a cualquier individuo, familia o dueño de negocio que haya sufrido daños a causa del huracán Georges a solicitar ayuda llamando a la línea de solicitud de FEMA 1-800-462-9029 de 8 a.m. a 10 p.m. los siete días de la semana.

Las personas con impedimentos auditivos o del habla pueden llamar a la línea TTY al 1-800-462-7585.

## Feria Mita de artesanía...

La Oficina de Orientación y Asistencia Social de la Congregación Mita invita a su Décima Feria de Artesanía y Piezas de Molde.

Esta actividad será el 27, 28 y 29 de noviembre y el 4, 5 y 6 de diciembre de 1998, en la Calle Los Mita, en Hato Rey.

Llevarán a cabo un Gran Desfile de Apertura, representativo de los pueblos de la Isla participantes en la exposición y también de los países en los cuales está establecida la Congregación Mita.

El mismo será el 28 de noviembre, a las 6:00 p.m., en las calles aledañas a la Congregación, finalizando en la Calle Duarte. Habrá presentación

de fuegos artificiales, a cargo de la Compañía Puerto Rico Fire Works.

Como parte de la

exposición y venta, se presentarán los trabajos en madera, pintura, caracoles y artesanía variada.

Durante el transcurso de la Feria participarán diferentes agrupaciones musicales de la Congregación.



### A TODOS LOS EMPLEADOS DE LA CEE

**La Comisión Estatal de Elecciones trabajará el viernes, 27 de noviembre de 1998 y las JIP estarán abiertas para dar servicio al público.**

La Honorable Comisión acordó se notifique a todos los empleados de la CEE que el viernes, 27 de noviembre de 1998 se estará trabajando como de costumbre.

A esos fines se instruye a todos los empleados de la CEE a estar presentes en sus oficinas para dar continuidad a los trabajos relacionados con la celebración del Plebiscito de 1998.

La Honorable Comisión acordó también se notifique que las JIP trabajarán el sábado, 5 de diciembre de 1998 en horario regular. Además, trabajarán las oficinas que dan apoyo a las JIP.

*Ramón M. Jiménez Fuentes*  
Ramón M. Jiménez Fuentes  
Secretario

*CEE*  
COMISION ESTATAL DE ELECCIONES  
ESTADO LIBRE ASOCIADO DE PUERTO RICO

## AVISO A LOS CONTRIBUYENTES

### ARBITRIOS ZONA PORTUARIA

El viernes 27 de noviembre de 1998 las Colecturías de Rentas Internas de la Base Mufiz, Isla Grande y las Zonas Portuarias de Puerto Nuevo y Base Ramey ofrecerán sus servicios en horario regular así como las oficinas del Negociado de Control de Puertos de:

Puerto Nuevo (Avenida Kennedy)  
Base Mufiz (Aeropuerto LMM)  
Isla Grande  
Zona Libre  
Inspección de Furgones  
Base Ramey

### VENGE PERIODO PARA LA RENOVACION DE LICENCIAS DE RENTAS INTERNAS Y MARBETES

El lunes 30 de noviembre de 1998 las siguientes Colecturías de Rentas Internas ofrecerán servicios sin interrupción hasta las 5:30pm.

Aguadilla	Puerto Nuevo	Guayama
Arecibo Cesco	Río Piedras	Humacao
Bayamón	Santurce	Isabela
Caguas	Utua	Juana Díaz
Carolina	Vega Baja	Manatí
Central	Cabo Rojo	San
Guaynabo	Cataño	Germán
Mayagüez	Cayey	Toa Baja
Ponce	Fajardo	Yauco

*Xenia Vélez Silva*  
Xenia Vélez Silva  
Secretaria de Hacienda





# PLEBISCITO '98



CONOCE EL TEXTO DE LAS PETICIONES QUE SE SOMETEN A VOTACION. (Art. 9, Ley 249)

## PETICION AL GOBIERNO DE LOS ESTADOS UNIDOS

Nosotros, el Pueblo, por la presente y en el ejercicio de nuestro derecho al amparo de la primera enmienda a la Constitución de los Estados Unidos, firmemente solicitamos al Congreso de los Estados Unidos, que con toda rapidez deliberada y tras cien años de subordinación política, se defina de manera concluyente la condición política del Pueblo de Puerto Rico y el alcance de la soberanía de los Estados Unidos de América, a los fines de resolver el actual problema territorial de la Isla bajo la siguiente opción:

1	2	3	4	NINGUNA DE LAS ANTERIORES
<p>"La aplicación sobre Puerto Rico de la soberanía del Congreso, que por virtud de la Ley Federal 600 de 3 de julio de 1950, delega a la Isla la conducción de un gobierno limitado a asuntos de estricto orden local bajo una Constitución propia. Dicho gobierno local estará sujeto a la autoridad del Congreso, la Constitución, las leyes y tratados de los Estados Unidos. Por virtud del tratado de París y la Cláusula territorial de la Constitución federal, el Congreso puede tratar a Puerto Rico en forma distinta a los estados, mientras haya una base racional. La ciudadanía americana de los puertorriqueños será estatutaria. El inglés continuará siendo el idioma oficial de las agencias y tribunales del Gobierno Federal que operen en Puerto Rico."</p>	<p>"Un Tratado que reconozca la soberanía plena de Puerto Rico para desarrollar su relación con los Estados Unidos en asociación no colonial, no territorial. Estados Unidos renunciará a todos sus poderes sobre Puerto Rico, entrando al Tratado en el mismo acto. Puerto Rico retendrá todos los poderes que no se deleguen expresamente a los Estados Unidos. Puerto Rico dispondrá sobre la ciudadanía puertorriqueña. Los ciudadanos actuales de los Estados Unidos en Puerto Rico retendrán la ciudadanía americana, si así lo desean, y podrán transmitirla a sus descendientes, sujeto a lo que dispongan las leyes de los Estados Unidos o el Tratado. Debe entenderse que, a partir de la vigencia del Tratado, el solo hecho de nacer en Puerto Rico no concederá derecho a ser ciudadano americano. El Tratado a negociarse dispondrá sobre asuntos de mercado, defensa, el uso del dólar, asistencia económica y la protección de derechos personales adquiridos. El Tratado también reconocerá la capacidad soberana de Puerto Rico para concertar convenios y otros tratados internacionales."</p>	<p>"El ingreso de Puerto Rico a la Unión de los Estados Unidos de América como un estado soberano, en completa igualdad de derechos, responsabilidades y beneficios con los demás estados. Reteniendo, además, la soberanía de Puerto Rico en aquellos asuntos no delegados por la Constitución de los Estados Unidos al Gobierno Federal. El derecho al voto presidencial y la representación igual en el Senado y proporcional en la Cámara de Representantes, sin menoscabo de la representación de los demás estados. Manteniendo también en la presente Constitución de Puerto Rico y las mismas leyes estatales, y con la ciudadanía americana permanente garantizada por la Constitución de los Estados Unidos de América. Las disposiciones de la ley federal sobre el uso del idioma inglés en las agencias y tribunales del gobierno federal en los cincuenta estados de la Unión aplicarán igualmente en el Estado de Puerto Rico, como ocurre en la actualidad."</p>	<p>"El reconocimiento de que Puerto Rico es un república soberana con autoridad plena sobre su territorio y en sus relaciones internacionales con una Constitución que será la Ley Suprema que provea para un sistema de gobierno republicano y la protección de los derechos humanos. Los residentes de Puerto Rico deberán lealtad a, y tendrán la ciudadanía y nacionalidad de la república de Puerto Rico. El haber nacido en Puerto Rico o tener parientes con la ciudadanía americana estatutaria por nacimiento en el anterior territorio, dejarán de ser fundamento para la ciudadanía americana; excepto que las personas que tenían la ciudadanía americana tendrán el derecho estatutario de mantener esa ciudadanía de por vida, por derecho o decisión, según provisto por las leyes del Congreso federal. Los beneficios de los individuos en Puerto Rico, adquiridos por servicios o por contribuciones hechas a los Estados Unidos, serán honrados por los Estados Unidos. Puerto Rico y los Estados Unidos desarrollarán tratados de cooperación, incluyendo asistencia económica y programática por un período status de las fuerzas militares."</p>	

PAPELETA MODELO COMISION ESTATAL DE ELECCIONES PLEBISCITO DEL 13 DE DICIEMBRE DE 1998 PAPELETA MODELO

EL ELECTOR PUEDE VOTAR EN UNA SOLA DE LAS COLUMNAS.

# Conoce la papeleta del Plebiscito

Esta es la papeleta blanca con letras negras en la que vas a votar en el Plebiscito del próximo 13 de diciembre.  
 Votar en ésta es bien fácil. Léela con cuidado y estudia cada una de las peticiones.

## PETICION AL GOBIERNO DE LOS ESTADOS UNIDOS

Nosotros, el Pueblo, por la presente y en el ejercicio de nuestro derecho al amparo de la primera enmienda a la Constitución de los Estados Unidos, firmemente solicitamos al Congreso de los Estados Unidos, que con toda rapidez deliberada y tras cien años de subordinación política, se defina de manera concluyente la condición política del Pueblo de Puerto Rico y el alcance de la soberanía de los Estados Unidos de América, a los fines de resolver el actual problema territorial de la isla bajo la siguiente opción:

1	2	3	4	NINGUNA DE LAS ANTERIORES
<p>"La aplicación sobre Puerto Rico de la soberanía del Congreso, que por virtud de la Ley Federal 600 de 3 de julio de 1950, delega a la isla la conducción de un gobierno limitado a asuntos de estricto orden local bajo una Constitución propia. Dicho gobierno local estará sujeto a la autoridad del Congreso, la Constitución, las leyes y tratados de los Estados Unidos. Por virtud del tratado de París y la Cláusula territorial de la Constitución Federal, el Congreso puede tratar a Puerto Rico en forma distinta a los estados, mientras haya una base racial. La ciudadanía americana de los puertorriqueños será estatutaria. El inglés continuará siendo el idioma oficial de las agencias y tribunales del Gobierno Federal que operen en Puerto Rico."</p>	<p>"Un Tratado que reconozca la soberanía plena de Puerto Rico para desarrollar su relación con los Estados Unidos en asociación no colonial, no territorial. Estados Unidos renunciará a todos sus poderes sobre Puerto Rico, entrando al Tratado en el mismo acto. Puerto Rico retendrá todos los poderes que no se delegan expresamente a los Estados Unidos. Puerto Rico dispondrá sobre la ciudadanía puertorriqueña. Los ciudadanos actuales de los Estados Unidos en Puerto Rico retendrán la ciudadanía americana, si así lo desean, y podrán transmitirla a sus descendientes, sujeto a lo que dispongan las leyes de los Estados Unidos o el Tratado. Debe entenderse que, a partir de la vigencia del Tratado, el solo hecho de nacer en Puerto Rico no concederá derecho a ser ciudadano americano. El Tratado a negociarse dispondrá sobre asuntos de sustracción, defensa, el uso del dólar, asistencia económica y la protección de derechos personales adquiridos. El Tratado también reconocerá la capacidad soberana de Puerto Rico para concertar convenios y otros tratados internacionales."</p>	<p>"El ingreso de Puerto Rico a la Unión de los Estados Unidos de América como un estado soberano, en completa igualdad de derechos, responsabilidades y beneficios con los demás estados. Entendiéndose, además, la soberanía de Puerto Rico en aquellos asuntos no delegados por la Constitución de los Estados Unidos al Gobierno Federal. El derecho al voto presidencial y la representación igual en el Senado y proporcional en la Cámara de Representantes, sin menoscabo de la representación de los demás estados. Manteniendo también la presente Constitución de Puerto Rico y las mismas leyes estatales; y con ciudadanía americana permanente garantizada por la Constitución de los Estados Unidos de América. Las disposiciones de la ley Federal sobre el uso del idioma inglés en las agencias y tribunales del gobierno federal en los cincuenta estados de la Unión aplicarán igualmente en el Estado de Puerto Rico, como ocurre en la actualidad."</p>	<p>"El reconocimiento de que Puerto Rico es un república soberana con autoridad plena sobre su territorio y en sus relaciones internacionales con una Constitución que será la Ley Suprema que provea para un sistema de gobierno republicano y la protección de los derechos humanos. Los residentes de Puerto Rico deberán lealtad a, y tendrán la ciudadanía y nacionalidad de la república de Puerto Rico. El haber nacido en Puerto Rico o tener parientes con la ciudadanía americana estatutaria por nacimiento en el anterior territorio, dejarán de ser fundamento para la ciudadanía americana; excepto que las personas que tenían la ciudadanía americana tendrán el derecho estatutario de mantener esa ciudadanía de por vida, por derecho o decisión, según provenga por las leyes del Congreso Federal. Los beneficios de los individuos en Puerto Rico, adquiridos por servicios o por contribuciones hechas a los Estados Unidos, serán honrados por los Estados Unidos. Puerto Rico y los Estados Unidos desarrollarán tratados de cooperación, incluyendo asistencia económica y programática por un período razonable, libre comercio y tránsito y el status de las fuerzas militares."</p>	

MODELO

COMISION ESTATAL DE ELECCIONES  
 PLEBISCITO DEL 13 DE DICIEMBRE DE 1998

MODELO

No escribas iniciales, nombres ni expresiones en la papeleta porque pierdes tu voto.

Si prefieres la petición #1, votas así.

Si prefieres la petición #2, votas así.

Si prefieres la petición #3, votas así.

PETICION AL GOBIERNO DE LOS ESTADOS UNIDOS

1	2	3	4	NINGUNA DE LAS ANTERIORES
X				

MODELO COMISION ESTATAL DE ELECCIONES PLEBISCITO DEL 13 DE DICIEMBRE DE 1998 MODELO

PETICION AL GOBIERNO DE LOS ESTADOS UNIDOS

1	2	3	4	NINGUNA DE LAS ANTERIORES
	X			

MODELO COMISION ESTATAL DE ELECCIONES PLEBISCITO DEL 13 DE DICIEMBRE DE 1998 MODELO

PETICION AL GOBIERNO DE LOS ESTADOS UNIDOS

1	2	3	4	NINGUNA DE LAS ANTERIORES
		X		

MODELO COMISION ESTATAL DE ELECCIONES PLEBISCITO DEL 13 DE DICIEMBRE DE 1998 MODELO

# y cómo votar en ella.

Esta son las respuestas a las principales preguntas que tienen los electores con relación al proceso:

## ¿Cuáles requisitos debo cumplir para poder votar?

Para poder votar el 13 de diciembre, debes haber cumplido 18 años, ser elector cualificado como elector activo, aparecer en las Listas de Votación y poseer y mostrar tu Tarjeta de Identificación Electoral.

Si cumples con los requisitos anteriores y has perdido tu Tarjeta Electoral o la misma está deteriorada, acude hoy mismo a la Junta de Inscripción Permanente del precinto donde estás inscrito para obtener un duplicado. ¡No lo dejes para lo último!

## ¿Son válidas las Tarjetas Electorales?

Sí, todas las Tarjetas Electorales son válidas si estás debidamente inscrito y activo en el Registro Electoral. ¡Localízala con tiempo!

## ¿Cuántas papeletas me darán?

Recibirás una sola papeleta color blanco.

## ¿Cuál es el horario y dónde están los lugares de votación?

La votación será en colegio abierto. Los colegios abrirán a las 8:00 de la mañana y cerrarán a las 3:00 p.m. Acude temprano a votar, no lo dejes para el último momento.

La mayoría de los electores vota en el mismo Centro de Votación de los eventos anteriores. Pero si no sabes dónde te toca votar, infórmate a través de los suplementos de prensa que publicará la Comisión Estatal de Elecciones. También puedes acudir a la Junta de Inscripción Permanente del precinto donde estás inscrito o al comité del partido político o agrupación que promulga la petición de tu preferencia.

Si prefieres, puedes llamar al Sistema Telefónico de Orientación Electoral de la Comisión Estatal de Elecciones. Si vives en el área metropolitana, llama al 289-VOTA (8682) y si vives en la Isla, al 1-877-289-VOTA (8682), libre de costo.

**RECUERDA:** Votar en la papeleta es fácil. Conócela para que ejerzas tu derecho al voto debidamente.


Si prefieres la petición #4, votas así.

PETICION AL GOBIERNO DE LOS ESTADOS UNIDOS				
1	2	3	4	
<small>MODELO</small>	<small>MODELO</small>	<small>MODELO</small>	<small>MODELO</small>	<small>MODELO</small>

Si no prefieres ninguna petición, votas así.

PETICION AL GOBIERNO DE LOS ESTADOS UNIDOS				
1	2	3	4	
<small>MODELO</small>	<small>MODELO</small>	<small>MODELO</small>	<small>MODELO</small>	<small>MODELO</small>

**¡Vota en el Plebiscito!**



**COMISION ESTATAL DE ELECCIONES**



## JOSEPH F. UNANUE CASAL

### GOYA FOODS

La Junta de Directores y la Gerencia de Rovira Biscuit Corporation se unen a la pena que embarga a todos los familiares y amigos de Joey.

Joey se distinguió como gran ser humano y hombre de empresa. Siempre le recordaremos con gran respeto y admiración. Rogamos eleven todos sus oraciones por el eterno descanso de su alma.

**ROVIRA BISCUIT CORPORATION**  
Ponce, Puerto Rico



EXPRESION DE GRATITUD E  
INVITACION A MISAS DE RECORDACION

## MARGARITA MEJIA RUIZ

### VDA. DE VELEZ

Falleció en Santurce, el 1 de diciembre de 1998

Expresamos nuestra eterna gratitud a todos los amigos y familiares que se unieron ante la pérdida de nuestra querida Margot.

Invitamos a todos a las Misas de Recordación en la Iglesia Stella Maris del Condado, el martes 8 de diciembre de 1998, a las 6:00 p.m.; miércoles, 9 de diciembre, a las 7:00 p.m. y el jueves, 10 de diciembre, a las 6:00 p.m.

Familias: Roig-Vélez Vélez-Acevedo  
Roig-Sánchez Vélez-Fazikas  
Vélez-Duff



## Federico Medina Nieves

Falleció el 3 de diciembre de 1998

Los empleados y gerencia de **Albani Manufacturing, Inc.** se unen al dolor que embarga a nuestra Presidente Ana E. Medina Lugo y a sus familiares, con la irreparable pérdida de su padre. Le pedimos a Dios Padre que les dé paz y consuelo en estos momentos difíciles.

El Sepelio se efectuará el sábado 5 de diciembre, partiendo la comitiva fúnebre a la 1:00 de la tarde desde la Funeraria Pérez Rovira en Caguas hasta el Cementerio Borinquen Memorial.



## ADELA CHOISNE DETHLEFFSEN

### VDA. DE MORAZA


Ha Fallecido  
(1907 - 1998)

Sus hijos Manuel Eugenio y Carmen; su nieto Manolito y su inseparable Jaro; sus hermanas María Elena y Eugenio (ausente), sobrinos, primos y demás familiares al participar tan sensible pérdida, notifican que el sepelio se verificará mañana domingo, 6 de diciembre de 1998.

Hacemos constar nuestro eterno agradecimiento a Josefa Cepeda y a Carmen Luisa de la Cruz, por el cariño y devoción con que la cuidaron y al Dr. Antonio Puras por haber puesto a su disposición sus conocimientos y su esfuerzo profesional con amor y dedicación.

Se celebrará la Santa Misa el domingo en la funeraria Puerto Rico Memorial. La comitiva fúnebre partirá hacia el Cementerio de Villa Palmeras.

Para hora de la misa y sepelio llamar al 727-3233.




**COMISION ESTATAL DE ELECCIONES**  
ESTADO LIBRE ASOCIADO DE PUERTO RICO

## ELECTOR:

Para que te asegures del lugar donde te toca votar en el Plebiscito del 13 de diciembre, busca mañana en este periódico la

## LISTA DE CENTROS DE VOTACIÓN

que publicará la Comisión Estatal de Elecciones.



**AVISO IMPORTANTE**



**PRECINCTO ELECTORAL  
ADJUNTAS 050**

- |    |  |  |
|----|--|--|
| 1  | Bo. Pelajas, Sector Las Cruces, Pelajas Hoyo, las Paracas, Sector Malagüeta, Tramo Carr. 10°, Sector Los Vázquez, Sector las Minas, Pelajas Central, Sector Paracas Fabán  | Esc. Lucas Vakhivieso (Pelajas Central) Carr. 524<br>Bo. Juan González         |
| 2  | Barrio Vegas Abajo, Sector La Granja   | Esc. Vegas Abajo Carr. 522, Km. 3<br>Bo. Vegas Abajo                           |
| 3  | Bo. Juan González, Camino Ambrosio, Sector Mero Ortiz, Sector Isidoro Natal, Carr. 523, Sector Los Pinos   | Esc. Las Maracas Carr. 523, Km 5<br>Bo. Juan González                          |
| 4  | Bo. Limaní, Sector Limaní, Sector El Muerto, Sector La Sila, La Calderón, Tramo Carr. 525, Sector La Vega, La Experimental   | Com. Severo Cordero (Esc. Limaní) Carr. 525, Km. 2.6<br>Bo. Guabrita           |
| 5  | Bo. Juan González, Tramo Carr. #10, Sector El "35", Sector Félix Plaza, Bo. Capatá Sur, Tramo Carr. 135°, Sector Capatá Belvis, Sector Cuesta Capatá, Carr. #526°, Las Caballeros, Sector El Verde, Alto de Los Galiboneros  | Esc. José Pilar González Carr. 10, Km. 31.7<br>Bo. Garza                       |
| 6  | Bo. Guabrita, Camino Hernández, Hacienda La Nuez, Sector Tíbio Quinto y Sector, Camino Pagán, Cuesta Los Hernández, Sector Monte Guabrita, Sector Los Cruceiros, Carr. 131, Hacienda Pietri  | Esc. Francisco Pietri (Esc. Guabrita) Carr. 131, Km. 1.4<br>Bo. Guabrita       |
| 7  | Bo. Ysayales, Carr. Crematorio, Carr. Medicina, Carr. Acueducto, Carr. Aerosembrar, Tramo Carr. 135° (Plavvo), Reparto Folqueiras, Sector La Colonia, Tramo Carr. 526°   | Esc. Juan Garrastegui (Paso Honda), Carr. 135<br>Esc. Ylva Pérez, Bo. Yahuecas |
| 8  | Bo. Tamará Sur, Sector Tamará Valle, Cerro Noyito, Hacienda San José, Hacienda Morón, Sector El Zumbo, Hacienda Alfredo Vidal, Tramo Carr. 526°, Sector Novillo  | Esc. Angel Maldonado (Esc. Tamará Valle) Carr. 526<br>Bo. Tamará               |
| 9  | Bo. Capatá Norte, Cerro La Coovera, Bo. Tamará, Sector Monte Homages, Empagüal (Oeste), Carr. 526°, Bo. Tamará Sector La Llorosa   | Esc. María Rivera de Casanova (Empagüal) Carr. 526 Bo. Tamará                  |
| 10 | Bo. Yahuecas, Camino Hetechales, Bda. Escolabes, Sector Villa Pérez, Sector Portillo Abajo, Camino San Antonio, Yahuecas Arriba, Camino La Palma, Sector Paso Honda, Parcelas Tíbio Quinto, Tramo Carr. #129°, Hacienda Mariani (Hasta cruce Boquerón), Bo. Guayabo Dulce, Sector Félix, Sector La Balsa, Carr. 135°, Sector Loma Santa  | Esc. Néctor Rivera (S.U. Yahuecas) Carr. 135<br>Bo. Yahuecas                   |
| 11 | Bo. Portillo, Sector Palo Seco, Tramo Carr. 129°**<br>Sector Mt. Rivera, Sector Sureste Carr. 526°   | Esc. Aquilino Rivera (Portillo) Carr. 129<br>Bo. Portillo                      |
| 12 | Bo. Garzas Centro, Parcelas Irizarry, Cooperativa de Cidra, Camino Municipal, Carr. Aeropuerto, Tramo Carr. 10°, Carr. 522, Garzas Centro  | Esc. Garzas Centro Carr. 522, Final<br>Sector Garzas Centro                    |
| 13 | Bo. Guayo, Sector Píones, Sector La Carolina, Sector Hospital Viejo, Sector Caltzifo, Sector Balsear, Sector El Mangó  | Esc. Sup. Gabriela Mistral, Bo. Caltzifer Laves P.R.                           |
| 14 | Bo. Pueblo*, Calles J. F. Kennedy, Canas*, Primo Delgado, Del Agua*, Ríos Rivera*, Muñoz Rivera*, Alfredo Palmieri*, Joaquín Martínez de Andino*, Dr. Barbosa*, Calle Berio*, Santa Ana*, Américo Rodríguez*, Chelo Román*, Rodolfo González*, Enrique Sanabria*, Francisco Pietri*, Jesús M. Benítez*, Salvador Lugo*, Progreso*, César González*, Concordia*, Dr. Dehendini*, Dr. Bartolomé*, Fernando Rodríguez*, San Joaquín*, Urb. La Granja*, (Los Maestros*) Res. Villa | Esc. Washington Irving Carr. 10<br>Bo. Pueblo                                  |

- |   |  |   |
|---|--|---|
| Valle Verde*, Carr. Valdés*, Parcelas Irizarry*, Sector Los Lirios*, Sector Salspuedes*, Urb. San Joaquín*, Sector Cementerio Viejo*, Sector Santo Domingo*, Sector Playita*, Sector Vega de Puig*, Bo. Garzas Urbano*, Sector Alto de Cuba*, Sector La Planta*, Sector Cuartel de la Policía*, Bda. Rodríguez*, Bda. Acueducto*, Bda. Rullán*, Urb. Jardines de Adjuntas*, Valle Verde Housing*, Urb. Los Cerros*, Alturas de Adjuntas*, Sector el Desvío*, Urb. San Felipe, (Apellidos de la A a O) | Esc. Telesforo Vélez Sánchez (Vegas Arriba) Carr. 521, Int. 522<br>Bo. Vegas Arriba  |   |
| 15  | Bo. Vegas Arriba, Acueducto Arriba, Camino Municipal, Sector Barceló, Tramo Carr. 521**  | Esc. Telesforo Vélez Sánchez (Vegas Arriba) Carr. 521, Int. 522<br>Bo. Vegas Arriba |
| 16  | Bo. Portugués, Sector Portugués Carr. 10°, Carr. 140 hacia Jayuya, Carr. El Aeropuerto*, Sector Las Atenas, Sector El Tres, Sector Mero Ortiz  | Esc. Portugués Carr. 10, Int. 29.7<br>Bo. Portugués                                 |
| 17  | Bo. Saltillo, Sector Olimpia, Acueducto Final, Sector Saltillo Ciénaga*, Parcelas Príncipe, Los Condominios, Carr. Lago*, Carr. 10°, Urb. Berio, Sector Alto de La Bandera, Sector Los Caraballo   | Esc. José Julián Acosta (Saltillo) Sector Saltillo<br>Bo. Saltillo                  |
| 18  | Bo. Saltillo Vacas, Sector Saltillo Vacas, Sector Saltillo Ciénaga*, Camino Municipal, Carr. Lago Garzas*, Camino Berio, Sector Reventón, Parcelas Soñis, Escuela Residencial Agrícola, Sector Hoyo Frio, Saltillo Batujá, Tramo Carr. 388   | Esc. Domingo Masol (Vacas Saltillo) Carr. 518<br>Sector Vacas<br>Bo. Saltillo       |
| 19  | Bo. Garzas Juncos, Carr. Lago Garzas*, Sector El Purgatorio, Sector Paloma, Sector Juan Ortiz, Parcelas del Bosque, Sector Juncos  | Esc. Manuel F. Sánchez (Garzas Juncos) Carr. 518, Km. 8.5<br>Bo. Garzas             |
| 20  | Bo. Pueblo*, Calles J. F. Kennedy*, Canas*, Primo Delgado, Del Agua*, Ríos Rivera*, Muñoz Rivera*, Alfredo Palmieri*, Joaquín Martínez de Andino*, Dr. Barbosa*, Calle Berio*, Santa Ana*, Américo Rodríguez*, Chelo Román*, Rodolfo González*, Enrique Sanabria*, Francisco Pietri*, Jesús M. Benítez*, Salvador Lugo*, Progreso*, César González*, Concordia*, Dr. Dehendini*, Dr. Bartolomé*, Fernando Rodríguez*, San Joaquín*, Urb. La Granja*, (Los Maestros*) Res. Villa Valle Verde*, Carr. Valdés*, Parcelas Irizarry*, Sec. Los Lirios*, Sec. Salspuedes*, Urb. San Joaquín*, Sector Cementerio Viejo*, Sector Santo Domingo*, Sector Playita*, Sector Vega de Puig*, Bo. Garzas Urbano, Sector Alto de Cuba*, Sector La Planta*, Sector Cuartel de la Policía*, Bda. Rodríguez*, Bda. Acueducto*, Bda. Rullán*, Urb. Jardines de Adjuntas*, Valle Verde Housing*, Urb. Los Cerros*, Alturas de Adjuntas*, Sector el Desvío*, Urb. San Felipe, (Apellidos de la P a Z) | Esc. Washington Irving Carr. 10<br>Bo. Pueblo                                       |

**PRECINCTO ELECTORAL  
AGUADA 084**

- |   |  |   |
|---|--|---|
| 1 | Bo. Río Grande, Parcelas Matías, Parcelas Nieves, Bo. Guayabo* (Tramo Carr. #115), Sector Cruces | Esc. Antonio Sánchez Ruiz, Carr. #115 Km. 19.8<br>Bo. Guayabo             |
| 2 | Bo. Laguna   | Esc. José González Ruiz (Laguna) Carr. #411,<br>Bo. Laguna                |
| 3 | Bo. Atalaya*, Jagüey Chiquito, Gajica, Colombiana  | Esc. Juan Bautista Soto (S.U. Atalaya) Carr. #411, Km. 5.9<br>Bo. Atalaya |

- |    |  |  |
|----|--|--|
| 4  | Bo. Guayabo*, Sector Casuzchidá, Urb. Isabel La Católica, Sector Jagüey, Urb. Pública Francisco Egipciaco, Urb. Alturas de Aguada, Reparto Minerva, Calle Estación Oeste, Bo. Pueblo*, Oeste De La Calle Manuel Ruiz González*, Sector California, Moropó, Calle Estación Este, Sector Píusa o Tramo Carr. 115 | Esc. Arsenio Martínez Carr. 115 (Calle Colón)<br>Bo. Guayabilla                |
| 5  | Bo. Guayabilla*, Tramo Carr. 441, Sector Losquero, Villa Santoni, Parcelas Guayabilla, Parcelas Palmer Nueva, Bo. Carrizal*, Sector Punta Boquerón, Pico De Piedra, Parcelas Palmer Nueva Nuevas, Rpto. Los Maestros   | Esc. Eugenio González Carr. #441, Km. 0.9<br>Bo. Guayabilla                    |
| 6  | Bo. Guayabilla*, Urb. Montemar, Rpto. González, Calle Ruiz González*, Urb. Los Robles, Ext. Los Robles, Rpto. Hernández Bo. Pueblo*, Urb. San Cristóbal, Este De La Calle Ruiz González*, Sector Rosano  | Esc. Zedó Cajigas Calle Ruiz González Urb. Montemar                            |
| 7  | Bo. Atalaya*, Los Concepción, Los Cordero, Los Rodríguez, Tramo Carr. #411   | Esc. Gregorio Rodríguez (Atalaya III) Carr. #411 Km. 9.0<br>Bo. Atalaya        |
| 8  | Bo. Carrizal*, Parcelas Tablonal, Parcelas Tablonal Nuevas (Com. Las Flores), Sector Hornigomera   | Head Start Tablonal Carr. 439, Km. 0.2<br>Sector Tablonal<br>Bo. Carrizal      |
| 9  | Bo. Espinar, Hernández Ramírez, La Playa, Río Culebrinas, Brisas de Espinar (Solares)  | Esc. S.U. Martín Hernández Carr. Km. 1.5 #442 Bo. Espinar                      |
| 10 | Bo. Cerro Gordo, Comunidad Aislada, Tramo Carr. 110  | Esc. Cerro Gordo Carr. #417 Km. 7.7<br>Bo. Cerro Gordo                         |
| 11 | Bo. Naranjo*, Sector Tano Villarrubia, Naranjo Arriba, Sector Mújar  | Esc. María L. Jiménez (Naranjo Arriba) Carr. #417 Km. 3.6<br>Bo. Naranjo       |
| 12 | Bo. Asomante, Urb. Los Flamboyantes, Urb. y Extensión San José, Urb. San Francisco, Muñoz Vargas, Urb. Jardines de Aguada, Agrada Gardens, Los Almendros, Calle Rotario, Sector Verdadero, Carr. #417 Norte, Coorzas   | Esc. Lydia Meléndez (Urbana Nueva) Bo. Asomante                                |
| 13 | Bo. Guarábano, Coloso, Parcelas Luyando, Sector Sabana (Lado este Carr. #417), Bo. Naranjo*, Naranjo Abajo   | Esc. Juan Lino Santiago (S.U. Guarábano) Carr. #417 Km. 3.6<br>Bo. Guarábano   |
| 14 | Bo. Massey, Tramo Carr. #4417, Plan Borito, Sector Los Jiménez**, Carr. 110**  | Esc. Aquilino Cabán (Massey) Razonal #4417, Km. 4.5, Bo. Massey                |
| 15 | Bo. Cruces, Cruces Abajo   | Esc. Pedro Pablo Gutiérrez (Cruces Abajo) Carr. 414, Km. 2.0<br>Bo. Cruces     |
| 16 | Bo. Jagüey, Jagüey Bajo, Bo. Piedras Blancas*, Los González, Tramo Carr. #411, Bajura, Sector Chuco Ramos, Pasado Las Flores   | Esc. Epitacio Estrada (S.U. Jagüey) Carr. #411, Km. 2.8<br>Bo. Piedras Blancas |
| 17 | Bo. Marías, Hoyo Frio  | Esc. Petra Valle (Marías) Camino Vecinal de Carr. #411, Km. 3.6<br>Bo. Marías  |
| 18 | Bo. Piedras Blancas*, Carr. #416 (Lado Oeste), Sector Villarrubia, Parcelas Las Minas*, Las Guapas, Carr. #417 Sur, Sector Villa Alameda, Bo. Malpaso, César Ruiz, Parcelas Corneles, Sector Sabana (Lado Oeste Carr. #417), Traverso, Sector Bucari   | Esc. Anselmo Villarrubia (Malpaso) Sector Piedras Carr. #416<br>Bo. Malpaso    |

**PRECINCTO ELECTORAL  
AGUADILLA 081**

- |   |  |  |
|---|--|--|
| 1 | Bo. Pueblo* (Norte), Cond. Cuesta Vieja, Sector Cuesta Vieja, Cerro Juan Vega, Sector Luyabito, Joya Las Marinas, Sector La Vía* (Norte), Sector Tamarindo, Cond. Puerta Del Sol, El Perí, El Chapoy | Esc. Carmen Gómez Tejera Calle Stahl Sector Tamarindo Bo. Pueblo |
|---|--|--|

- |    |  |   |
|----|--|---|
| 2  | Bo. Pueblo* (Sur), Bo. Higüey, Bda. Visual, Cerro Calero, Salspuedes, Cerro González, Sector Campo Alegre, Cond. Villa Mar   | Esc. Agustín Stahl Calle Betances Bo. Pueblo  |
| 3  | Bo. Borinquen*, Sector Jobos, Sector El Mocatozo, Sector Las Dos Curvas, Urb. Villa Ruah, Sector El Cobo, Sector Nino Valentín, Urb. Borinquen, Urb. Bella Flores, Urb. Villa Blanca, Villa De Palma Real                        | Esc. S. U. Borinquen Urb. Pública Borinquen Carr. #467<br>Bo. Camasayes               |
| 4  | Bo. Borinquen*, Sector Playuela, Comunidad Borinquen (Parcelas Nuevas)   | Esc. Playuela Carr. #107, Km. 2.9<br>Sector Playuela<br>Bo. Borinquen                 |
| 5  | Bo. Malaiza Baja: (Basa Ramay), Sector Martinica   | Esc. Int. Luis M. Rivera Ca. E Basa Borinquen Ramay                                   |
| 6  | Bo. Pueblo* (Centro), Bo. Iglesias, Santa Bárbara, Sector Cerro Las Animas, Cerro Echeverría, Sector La Vía* (Sur), Cerro Cabrera  | Esc. Agustín Stahl Calle Betances Bo. Pueblo  |
| 7  | Bo. Borinquen*, Res. Público Agustín Stahl, (Sandford), Villa Betania  | Esc. Ext. Borinquen (Sandford) Res. Agustín Stahl                                     |
| 8  | Sector Parcelas Nuevas, Villa Jardines, Sector Campo Alegre, Poblado San Antonio, Bo. Malaiza Alta, Urb. Villa Liza, Bo. Aguacala, Sector Calero, Urb. Nuevo San Antonio   | Esc. Antonio Badillo (Elem. Poblado San Antonio) Carr. #459 Km. 7.4<br>Bo. Ceiba Alta |
| 9  | Bo. Guerrero, Sector La Paloma, Comunidad Rafael Hernández   | Esc. Ramón Rodríguez Carr. 466, Km. 1.7<br>Bo. Guerrero                               |
| 10 | Bo. Ceiba Alta, Bo. Montaña  | Esc. Antonio Badillo (S.U. Montaña) Carr. 459, Km. 7.4<br>Bo. Montaña                 |
| 11 | Bo. Ceiba Baja, Reparto Apolo  | Esc. S.U. Adams Carr. #2, Km. 122.3<br>Bo. Caimital Alto                              |
| 12 | Bo. Caimital Alto, Sector Jiménez, Carretera Los Rosa, Carretera La Palma, Rpto. Casmit, Villa Del Carmen  | Esc. S.U. Adams Carr. #2, Km. 122.3<br>Bo. Caimital Alto                              |
| 13 | Bo. Arenales, Sector La Charta   | Esc. Antonio Badillo (S.U. Montaña) Carr. 459, Km. 7.4<br>Bo. Montaña                 |
| 14 | Bo. Corrales*, Bda. Estaves, Urb. Villa Linda  | Esc. Homero Rivera (José de Jesús Estevé Carr. 461<br>Bo. Corrales                    |
| 15 | Bo. Corrales*, Comunidad Cabán, Reparto Santa Ana, Residencial Muñecas, Cond. Muñecas I, Cabán Viejo, Urb. Vista Verde (Cabán Nuevo)   | Esc. Cabán Carr. #459<br>Comunidad Cabán<br>Bo. Corrales                              |
| 16 | Bo. Corrales*, Urb. Cristal (Comunidad Corrales)   | Esc. Lucía Cubero Carr. #2, Km. 123.5<br>Bo. Corrales                                 |
| 17 | Bo. Camasayes* (Este), Sector La Esquina, Carretera Feliciano, Urb. Alhambra, Villa Universidad  | Esc. Rafael Cordero Carr. #467, Km. 1.3<br>Bo. Camasayes                              |
| 18 | Bo. Palmar, Camino Ismael Torres, Camino Cordero, Sector Vifet, Sector Corea, Comunidad Palmar   | Esc. Rafael Fabian Carr. #111, Km. 2.9<br>Bo. Palmar                                  |
| 19 | Bo. Camasayes* (Sur), Urb. Montaña Res. Montaña, Urb. El Prado, Urb. Jardines De Aguadilla, Urb. San Carlos, Res. Villa Nueva, Reparto López, Extensión El Prado, Residencial y Urbanización García Ducós, Urbanización Rubianes | Esc. Ana M. Javaris (El Prado) Carr. 107, Km. 0.6<br>Com. El Prado<br>Bo. Camasayes   |

\* Sector aparece en más de una unidad electoral, verifique con la Junta de Inscripción de su precinto. \*\* Sector aparece en más de un precinto, verifique con la Junta de Inscripción.

20	Bo. Caimital Bajo*, Res. José De Diego, Los Robles, Cuesta Vieja, Urb. Monte Real, Vía Alegre, Cond. Mueques II	Esc. José De Diego Res. José De Diego Bo. Caimital Bajo
21	Bo. Caimital Bajo*, Sector El Jobo	Esc. Manuel Corchado Carr. #2 Bo. Caimital Bajo
22	Bo. Victoria, Urb. Victoria Gardens, Urb. y Res. José A. Aposta, Monte Brujo, Sector Cambija, Urb. García	Esc. Sup. José de Diego Calle Del Parque Ave. Fernando Yumel
23	Urb. Vía Hoydey, Vía Lydia, Urb. Marbella, Extensión Vía Marbella, Vista Alegre, Jardines De Boniquen, Reparto El Faro, Vía María, Ave. Mostensar	Esc. Benito Carero Carr. 458 Bo. Boniquen

**PRECINTO ELECTORAL AGUAS BUENAS 076**

1	Bo. Jagüeyes, Jagüeyes Pajita, Jagüeyes Abajo, Sector La Mesa**, Carr. 173 (Este), Sector El Coco, Sector Manuel González, Sector Juan Muñoz, Sector El Chaparral, Sector El Faro, Sector Los Garay, (Carr. 795), Sector Capillá San José, Urb. Estanción del Río	Esc. Jagüeyes Abajo Carr. 797 Km. 3.2 Sector Pajita
2	Bo. Bairoa, Sector Reyes, Sector Cutata* (Carr. 156 lado Norte), Sector Perico, Urb. Espíritu Santo, Vista de Jagüeyes, Sector Checha Marrero, Sector Los Fontánez, Sector La Brusca, Sector Cano Reyes, (Carr. 173), Sector Los López, Urb. Vista de Jagüeyez (FEMA)	Esc. Dr. Gustavo Muñoz Díaz Calle Ramón Rosa Bo. Pueblo
3	Sector Cagüitas, Sector Carretera, Camino Verde*, Sector Pepín Gómez, Sector Barrada Vázquez (Carretera 156 y 794), Sector Cutata* (Carr. 156 lado sur), Sector Camino Pablo Quiñones, Sector Camino Los Perales, Sector Cardín, Sector Camino Nuevo	Esc. Ezequiel Ramos (Cagüitas Carretera) Carr. 156 Km. 52.3 Bo. Cagüitas
4	Bo. Cagüitas, Sector Cagüitas Centro, Parcelas Nuevas, Sector Las Cuevas, Sector Cagüitas Arriba, Carr. 777, Sector Camino Verde* (lado sur Carr. 794), Sector Pepe Camacho, Sector Los Ayala, Sector Solares Taty Díaz, Sector Los Ramos, Sector Vía Saucos, Sector Capilla, Sector El Acueducto	Esc. Rafael González (Cagüitas Centro) Carr. 777 km. 1.6 Bo. Cagüitas
5	Casco del Pueblo, Urb. Vista Alegre, Urb. San Antonio, Urb. Vía Monserrate, Sector El Campito, Calle Ramón López Baralta*	Esc. Josefa Pastrana Calle Dr. Pio Rechani Bo. Pueblo
6	Bo. Sonadora, Sector Jagüeyes Arriba, Sector Canal 11, Sector Hotel Jagüeyes, Sector Las Viñas, Sector Los Periz, Sector Pepe Cortés, Sector Los Cursibos, (Carr. #792), Carr. #1173 (Oeste), Com. La Marquesa, Reparto Román, Quintas de Jagüeyes, Campo Alto, Sector Los Bruno, Sector La Laguna, Sector El Burrito, Sector Los Sáez, Sector El Rodeo, Sector Capilla (Los Velázquez), Calle Ramón Ocasio, Sector Rincón, Sector Canal 6, Sector Capó	Esc. Luis Santaella Carr. 173 km. 3 Bo. Sonadora
7	Bo. Sumidero*, Sector Cementerio I y II, Carr. 156 (Sur), Sector Mirasol, Com. Las Flores, Sector El Mangomey, (lado sur Carr. #156), Sector Fabián Morales, Sector Guiso López, Sector Camino Verde* (Carr. 794 lado norte), Sector Lechonesa Flores (Carr. 156), Sector El Cruce, Sector La Araña, Sector Villas de Aguas Buenas	Esc. Inl. Luis Muñoz Muñiz Sector La Araña Bo. Sumidero

8	Bo. Sumidero*, Sector La Capilla, Cruce a Cidra, Sector Chó Ortiz, Sector La Jácoma (entrada Gabriel Rivera), Sector La Rampa, Sector La Hacienda, Sector La Vega, Sector El Cruce, Camino Saucos, Sector Escuela Sumidero I, Sector Camacho y Rivera, Sector Gáldo Rivera, Sector Los Velázquez, Sector Los Garay (Carr. 156 lado sur), Sector Pepe Morales (lado sur), Sector Rampla Abajo, Sector Simar, Sector Los Camacho	Esc. S.U. Sumidero Carr. #173 km. 7.1 Bo. Sumidero
---	--	--

9	Bo. Sumidero*, Sector Las Cortizas, Sector El Puente, Parcelas Santa Clara (Nuevas y Viejas), Sector La Loma (Sector Verdadero), Tramo Carr. #173, Sector La Tosca, Sector Los Coto	Esc. Santa Clara Parcelas Santa Clara Bo. Sumidero
---	---	--

10	Bo. Mutas, Sector Miraflores, Sector Mutas Zanja, Sector Los Robles, Sector Westinghousa (Tramo Carr. 174) Tramo Carr. 156 (lado Norte), Sector Bahías Las Orquídeas, Camino Los Canejes, Sector Solares Taty Díaz (Carr. 174), Sector Vía Romero, Sector La Charca, Sector Loma Alegre, Sector Los Acevedo I y II, Sector Rafael Pérez, Sector Los Cortés, Sector La Represa, Sector Vía Delia (Carr. 156 km. 49.9 lado Norte), Sector Bar Apolo (Carr. #156 km. 49.7 lado Norte), Sector Wao Vélez (Carr. #156 km. 49.2 lado Norte), Sector Cano Santos (Carr. #156 km. 49.1 lado Norte), Sector Sunchín Montañez (Carr. #156 km. 49.0 lado Norte), Sector Los Casiano (Carr. #156), Sector Los Ocasio (Carr. #156), Sector Almacén Pablo (Carr. 174), Sector Palma Solá (Carr. 174 lado Norte), Sector Comercial Aguas Buenas (Carr. 174 lado Norte)	Esc. Luis T. Badías Carr. #174 km. 22.1 Sector Zanja
----	---	--

11	Bo. Juan Asencio, Sector Los Torres, Sector El Llano, Sector Los Concepción (La Tiza), Sector Múltizas Tiza, Sector El Mangó (Carr. 790), Sector El Parque, Sector Los Colegios (Carr. 781), Sector La Galera (Carr. 781), Sector Los López, Sector Capilla (Múltizas Tiza), Sector Los Negrán, Sector Carmelo Santos, Sector Los Muñiz (Calle sin Salida), Sector Máximo Rivera (Carr. 790), Sector Luis Santos, Sector Sixto Merced, Sector Los Gordillo, Sector Los Meléndez, Sector Capilla San Alfonso (Juan Asencio)	Esc. Juan Asencio Ramal 790 Sector Juan Asencio
----	--	---

12	Bo. Múltizas, Parcelas Rodríguez Hevia, Sector Múltizas Alvelo, Ramal 790, Casillas Rivera, Genaro Rodríguez, Sector Toño Ramírez (Carr. 790), Sector Escuela, Sector Los Gómez, Sector Pablo Negrán	Esc. Múltizas Alvelo Carr. #790 Sector Múltizas Alvelo
----	--	--

13	Bo. Bayamoncito, Parcelas Bayamoncito, Sector Pueblo Viejo, Sector El Punto, Sector Pajita Falcón, Sector Los Nuevos, Sector El Cruce (Tramo Carr. 790), Tramo Carr. 156, Sector El Mariachi, Sector Los Velázquez, Sector Cindo Agosto, Sector Camino Los Deyá, Sector La Tiza, Sector Segunda Unidad, Sector La Madrigrera	Esc. S.U. Bayamoncito Carr. #156 Bo. Bayamoncito
----	--	--

PRECINTO ELECTORAL AIBONITO 082		
1	Bo. Asomante, Com Asomante, Sector Los Llanos*, Sector Los Mangos, Sector Subida, Asomante, Sector Los Cuadritos, Sector Cristian Belén, Sector Jabonito, Sector Los Ranchetes, Sector Las Abejas*, Parcelas Eranueli**, Lomas de Aibonito, Alturas de Asomante, Sector Sabana, Sector el Nuevo, Urb. Praderas de Asomante, Sector El Cerro.	Esc. S.U. José C. Barbosa Carr. 14 Bo. Asomante
2	Bo. Caonillas Este, Carr. 726, Sector Bambúa, Sector La Tea, La Vega, Sector Bejucos, Sector Correa, Sector Quenepe, Sector Verdón	Esc. Caonillas Carr. 726 Bo. Caonillas
3	Barrio Algarrobo, Carr. 717, Sector Subida, Bo. Pasto, Sector Pasto, Parcelas Bo. Pasto, Sector La Torre, Sector La Playita, Carr. 162*, Mirador Las Delicias, Viento de Algarrobo, Carr. 718, Com. Yura, Sector Los Cardín, Sector Palomas, Sector Cuesta Blanca, Urb. Paseo de Algarrobo	Esc. S.U. Pasto Carr. 162, Km. 4.9 Com. Yura
4	Barrio Llanos*, Barriada San Luis, Ext. San Luis	Esc. Sucesión Torres Com. Torres Bo. Llanos
5	Bo. Llanos* (Rural Adentro), Urb. Santa Ana, Carr. 725*, Bo. Caonillas Oeste, Sector Toronjo, Sector Loma del Viento, Sector Mondragón, Urb. Colinas de San Francisco, Res. Vía de la Rosa, Res. Golden Village, Reparto Quiñones	Esc. Llanos Adentro Carr. 725 Bo. Llanos
6	Bo. Llanos* (Carr.), Sector El Patio Carr. 162*, Carr. 725*, Sector El Juicio, Sector Los Llanos*, Sector Las Abejas*, Sector La Española	Esc. Llanos Carretera Carr. 162 Bo. Llanos
7	Bo. La Plata, Sector La Caña, Sector La Cantera, Sector Empalme Sector Fraternidad, Sector Naguita, Sector Almedáderos, Sector Hoyo Frío, Sector Hoyo Oscuro, Sector Los Chorritos, Sector Los Muños, La Fuca, Sector Escuelas	Esc. La Plata Bo. La Plata
8	Bo. Pueblo, Urb. Campo Rey, Poblado Muñoz Rivera, Urb. y Ext. Bella Vista, Sector Campito, Res. Liborio Ortiz, Reparto Robles, Vía Rosales, Res. San José y Ext. San José, Urb. Brisas de Aibonito, Urb. Monte Carlo, Urb. Buena Vista, Apellidos de la A a la M	Esc. Federico Degatari Calle Capitán Wheeler Bo. Pueblo
9	Bo. Robles, Sector La Base, Sector Maneyes, Bo. Robles Centro, Sector Rabanal, Res. Vía Verde, Sector Parcelas Rabanal, Urb. Las Flores, Urb. Las Mercedes, Sector Sierra, Sector Represa, Ruta Panorámica 7722, Sector Concretera	Esc. Rabanal II Sector Rabanal Bo. Robles
10	Bo. Cuyón, Cuyón I y II, Sector Verdadero**, Sector Jagüeyes** Carr. 162, Sector el Fresar, Sector Rincón	Esc. Juan B. Otero (Esc. Cuyón) Bo. Cuyón
11	Bo. Pueblo, Urb. Campo Rey, Poblado Muñoz Rivera, Urb. y Ext. Bella Vista, Sector Campito, Res. Liborio Ortiz, Reparto Robles, Vía Rosales, Res. San José y Ext. San José, Urb. Brisas de Aibonito, Urb. Monte Carlo, Urb. Buena Vista, Apellidos de la N a la Z	Esc. Federico Degatari Calle Capitán Wheeler Bo. Pueblo

PRECINTO ELECTORAL AÑASCO 088		
1	Bo. Cagua Bo La Ferrer*, * La Tosca, Las Curvas de Rincón	Centro Comunal Camp Niños Escuchas Bo. Cagua Bo
2	Bo. Miraflores, Carr. 109*, Bo. Río Arriba*	Centro Comunal Miraflores Bo. Miraflores
3	Bo. Pifales, Cuesta Juan Vega, Sec. La Chiza, Pifales Arriba, Pifales Abajo, Pifales Tino Matías, Bo. Caracol, Sec. Calzadera, Caracol Abajo, Caracol Arriba, Carr. 402*, Pepe Pratts, Agustín Matías, Sec. La Varizata*, Sec. Peño Valentín*	Esc. Mariana Bracetti (Pifales Abajo) Cuesta de Juan Vega
4	Bo. Casay Arriba, Mata y Orsini, Sec. Pepe Traval**, Bo. Casay Abajo, Carr. 406, (Ambos Lados)	Centro Comunal Casay Abajo Carr. 406, Bo. Casay Abajo
5	Bo. Río Cañas, Bo. Ovejas, Tramo Carr. 430, Parcelas y Ext. Aquino, Sec. Camino Arraiza**	Esc. Ovejas Ramal 430, Km.3.3 Bo. Ovejas
6	Bo. Marías*, Urb. Francisco Figueroa, Urb. Los Flamboyanes, Urb. y Ext. San Antonio, Carr. 404, Urb. y Ext. Sagrado Corazón, Sec. Añas, Calle Victoria, Imperial Court, Calle Dagüey	Esc. Antonio González Suárez Carr. Varizata (402) Bo. Marías
7	Bo. Marías*, Parcelas Marías, Sec. El Salto, Carr. 402*, La Varizata, Bo. Quebrada Larga, Sec. Sierra Maestra	Esc. Parcelas Marías Carr. 402, Km. 2.1 Bo. Marías
8	Bo. Dagüey, Sec. Dagüey	Esc. Quebrada Larga Arriba Carr. 110, Km.2.2 Bo. Marías (Frente Colimado La Nueva Lomita Bonita)
9	Bo. Añasco Abajo, Sec. La Plata, Pozo Hondo, El Puente, Bo. Añasco Urb. Arriba, Carr. 109*, Jardines de Añasco, Urb. y Ext. Brisas de Añasco	Esc. Alcides Figueroa Calle 65 Infantil, Carr. 109, Km. 3.7 Bo. Carreras
10	Bo. Cerro Gordo, Carr. 405* Bo. Cidra, Carr. 109*, Sec. La Cuchilla	Esc. Cerro Gordo Carr. 405, Km. 4.1 Bo. Cerro Gordo
11	Bo. Corcovada, Carr. 109*, Barrio Río Arriba*	Esc. Eln. Corcovada Carr. 420, Km. 12.5 Bo. Corcovada
12	Bo. Playta, Sec. La Puente, Tres Hermanos, La Vía, Playta Parcelas Playta, Cond. Los Robles, Sec. Urbanización, Bo. Hatillo, Sec. La Varizata*, Camino Peño Valentín*, Agrones, La Ferrer*, Goyo Carrero	Esc. S.U. Playta Carr. 401, Km. 8 Com. Tres Hermanos
13	Bo. Pueblo, Urb. Los Maestros, Urb. Carlos Ferrá Casco del Pueblo	Esc. Alcides Figueroa Calle 65 de Inf. Carr. 109, Km.3.7 Bo. Carreras
14	Bo. Carreras, Carr. 405*, (Lorenzo Rivera), Vía Arriba, Carr. 109*, Pagán, Urb. Vistas del Río Apartments, Bo. Humatas	Esc. Isabel Suárez 65 de Infantil Carr. 109, Km. 3 Bo. Carreras
15	Bo. Espino, Carr. 109* Parcelas de Josefa, Sec. Vía Hermoso	Esc. Espino Carr. 109, Km. 5.1 Com. Espino Bo. Espino

PRECINTO ELECTORAL ARECIBO 028		
1	Barrio Factor*, Parcelas Animas, Sector El Tesquero, Sector Factor I, Sector Las Flores, Bda. Nueva (Parcelas), Urb. Puerta del Este, Sector Poilita, Urb. y Ext. Paseo Real, Urb. Jardines Factor, Comunidad Factor I, Sector Anima, Calle Los Méndez, Calle Los Rivera, Alturas de Factor, Sector 50 Cuerdas, Sector Carcajillo**, Sector El Palmer, Sector La PRRA	Esc. Jesús Siberio Delgado (Factor I) Com. Animas Bo. Factor

\* Sector aparece en más de una unidad electoral, verifique con la Junta de Inscripción de su precinto.    \*\* Sector aparece en más de un precinto, verifique con la Junta de Inscripción.



UNIDAD ELECTORAL	SECTORES INCLUIDOS	CENTRO DE VOTACION Y DIRECCION FISICA	UNIDAD ELECTORAL	SECTORES INCLUIDOS	CENTRO DE VOTACION Y DIRECCION FISICA	UNIDAD ELECTORAL	SECTORES INCLUIDOS	CENTRO DE VOTACION Y DIRECCION FISICA	UNIDAD ELECTORAL	SECTORES INCLUIDOS	CENTRO DE VOTACION Y DIRECCION FISICA	
2	Barrio Factor*, Barrio Garrochales, Sector El Alto, Sector Factor II, Comunidad Garrochales, Sector La PRRA, Sector Noriega, Sector Sabana, Comunidad San Luis, Parcelas Tiburones III**, Sector Sabo, Sector San Luis, Sector Job Corps, Urb. Jardines de Garrochales	S.U. Eugenio María de Hostos Carr. #682, Km. 7.5 Bo. Garrochales	8	Barrio Hato Abajo*, Com. Barrio Obrero, Calle: Ledesma, Cruz Roja, Caribe, Ave. Miramar*, Urb. Radaville	Centro Comunal Bo. Obrero	20	Barrio Hato Abajo*, Parcelas Rodríguez Olmo, Sector El Tanque	Esc. Susoni Com. San Francisco		Sector Las Arenas, Sector Comisión**, Sector Alianza, Sector Hacienda Las Abraz, Hacienda San José, Urb. Rosario, Sector Segunda Unidad, Sector La Vega		
<b>PRECINTO ELECTORAL ARECIBO 024</b>												
1	Barrio Pueblo*, Calle: Antonio R. Barceló*, Víctor Rojas, Hostos, Puro Girazú, Cristóbal Colón, Antonio Figueras*, José A. Monroese, José Olmo, Santiago Iglesias, San Nicolás, Beatriz R. Naves, Marta Silva, José de Diego*, Fernando de la Cruz, Magallanes*, Juan González, Ave. Loribres Torres*, Lúndin de Arca*, Pedro A. Miranda, Ismael Arroyo, Ariosto Cruz, Ventura Gandariba, Ave. Juan Rosado*, Calle Tauxand, Callejón Valencia Interior, Gonzalo María, Carlos Figueroa, Julián Sánchez Del Río, González Ginorio, Julia Ross Obeza, René Marqués, Esteban Torrogl, José González, Dr. Curbeño, Urb. Noia	Esc. Franklin D. Roosevelt Sector Cerro Monserrate Calle Gonzalo María	9	Barrio Hato Abajo*, Res. Márquez Arbona, Urb. Ocean View, Sector Hoyo de los Santos, Urb. San Lorenzo, Urb. Villa Los Santos I y II, Urb. Lugardo, Urb. Regional, Hogar San Pablo, Urb. Villa Lucía	Esc. Trina Padilla de Sarz Ave. Constitución Sector Hoyo Santos	21	Barrio Tanamá*, Sector La Guineá	Head Start (La Guineá) Sector La Guineá Bo. Tanamá	38	Barrio Sabana Hoyos*, Sector Bailajá	Esc. Bailajá Carr. 663 Sector Bailajá	
2	Barrio Pueblo*, Calle: Gaudier Benítez, Cervantes, Ave. Hospital, José Tirol, Domingo Ribbín, Magallanes interior*, Esteban Padilla, Lúndin de Arca*, Eraclio Ramos, Ana Lens de Susoni, Pérez Freites, Fernández Juncos, Ave. Víctor Rojas, Trina Padilla de Sarz, Manuel Pérez Arévalo, Andrés Oliver, Callejón Tavaraz, Emilio Castelar, Juan Morel Campos*, Hernández Huertas, Alejandro Tapia, Ave. Lloréns Torres*, Capitán Abres, Adriano González, Tamarindo, Jesús Cortés Torres, Cobaltes Gandía, María Cadilla, Callejón San Antonio, José de Diego*, Mariano Vidal, Juan Colón Padilla, José Adorno Correa, Antonio R. Barceló*, San Felipe, Betances, San Rafael, Capitán Correa, Palmas, Roosevelt, Cond. La Playa, Bolívar, Los Pinos, Luis Gandía, Edificio Iguina, Dr. Zeno Gandía, Avenida 65 de Infantería*, Urb. Wilkmar	Esc. Thomas Jefferson Ave. José de Diego	10	Barrio Hato Abajo*, Res. La Meseta, Urb. University Gardens, Urb. y Ext. Marisol, Urb. Vista del Atlántico, Edif. University Court	Esc. Trina Padilla de Sarz Ave. Constitución Sector Hoyo Santos	22	Barrio Tanamá*, Sector Colonal, Sector Los Caños, Sector Marcos Soto, Centro - Empejentes Villa Campestra, El Dique	Esc. Los Caños Carr. 651 Bo. Tanamá	39	Barrio Arrozal, Sector Los Muertos, Sector Varela, Sector Zenón Rivera, Sector Las Cantaras, Sector Quebrada del Palo	Com. Com. Arrozal Carr. 637 Sector Sabana Hoyos Bo. Arrozal	
3	Barrio Pueblo*, Calle: Delfín Olmos, Angel Marín, Jesús Esteves, Juan Morel Campos*, Ave. San Luis*, Luis Gandía Santos, Andrés García (Calle Angel Marín), Urb. Montarrey, Hermano Díaz Navarro, Rosas Artau, Ave. Rotarios, Urb. Repío, Márquez, Urb. Ocean Park, Edif. José D. Boyd, Cond. Villa del Mar, Rodríguez Iriary, Ave. Miramar*, Ave. José de Diego, Calle Barbosa, Urb. García	Esc. Dolores Gómez Ave. San Luis	11	Apellidos de la A a la M, Barrio Hato Abajo*, Urb. Jardines de Arecibo, Urb. Mirador Vista Azul, Urb. Vista Azul, Rpto. San Miguel, Sector Las Cañetas, Ave. San Daniel, Cond. Terrazul, Sector Sao Daniel, Ave. San Patricia, Calle: San Esteban, San Jorge, San Agustín, San Justo, San Bernardo, San Miguel, San Daniel, San Lucas, San Blas, San Juan, San Damán, San Marcos, San Tomás, San Diego, Ave. Catalina Santiago, Urb. Parque de Jardines	Esc. Francisco María (Vista Azul), Calle #72, Urb. Mirador Vista Azul	23	Barrio Tanamá*, Sector La Planta, Sector Ojo del Agua, Sector Los Chinos, Sector Curva de Braro, Sector El Dique, Sector Churro Honda, Bo. Hato Viejo*, Sector Canta Gallo*	Esc. Narciso Varona Bo. Tanamá	40	Barrio Río Arriba, Sector Central Hidroeléctrica, Sector Dos Bocas, Sector El Valle, Sector Jébo, Sector Camina, Sector Vazcupay, Sector Cuerpo de Paz, Sector Los Chorrros	Esc. Río Arriba Carr. #10 Bo. Río Arriba	
4	Barrio Hato Abajo*, Urb. Martell Calle: Cristal, Diamanta, Brillante, Ave. Juan Rosado*, Urb. Arecibo Gardens	Esc. María Cadilla Martínez Ave. Esteban Padilla Urb. Martell	12	Apellidos de la A a la M, Barrio Hato Arriba*, Com. Naves, Com. Nuevas, Sector La Caiba, Sector Jayuya, Sector Los Delgado, Sector Juncos*, Sector Korea, Sector Las Cuneas, Sector El Rosario, Sector Combate, Urb. Jardines Del Junco, Urb. Emilia, Urb. Villa Toledo, Urb. Jardines de Hato Arriba, Urb. el Paraiso, Reparto Colina Verde, Bo. Hato Abajo*, Urb. Las Brisas, Urb. Altamira, Urb. San Rafael, Sector El Tres, Sector Iglesia, Sector Los Mora, Urb. Reparto Gloria, Urb. Reparto Edna, Urb. Alturas del Paraíso, Urb. Colinas de Villa Toledo	Esc. Julio Sejo Carr. #129, Km. 4.3 Bo. Hato Arriba	24	Barrio Istola*, Comunidad Istola, Sector Jareaito, Sector Pasaje, Sector Vigía	Esc. Angelina Gómez Betancourt (Vigía) Carr. #681 Sector Vigía	41	Barrio Hato Viejo*, Sector Calchoza, Sector Oername, Sector Canta Gallo*	Esc. Antonia Sánchez, Sector Calchoza	
5	Barrio Hato Abajo*, Res. Ramón Marín, Ext. Res. Zeno Gandía, Res. Trina Padilla	Esc. J.W. Harris Urb. Pública Dr. Zeno Gandía	13	Barrio Hato Abajo*, Comunidad Víctor Rojas I, Ave. San Luis*, Edif. Adolfo Martínez	Centro Comunal Víctor Rojas I Urb. Víctor Rojas I	25	Barrio Istola*, Sector Boái, Sector Cañacoles, Comunidad Istola II, Sector Melilla, Sector Piquita, Sector Rincón Chiquito, Sector Rincón Grande, Sector La Vía, Calle del Cristo, Sector Cueva del Indio, Urb. Costa del Atlántico	Esc. Luis Felipe Pérez Carr. #681 Bo. Istola	42	Barrio Hato Viejo*, Sector Arizona, Sector San Pedro, Sector La Pica, Sector Los Saucres, Sector Llanada	Esc. S.U. Enrique de Jesús Borrás Bo. Hato Viejo	
6	Barrio Hato Abajo*, Com. La Mílcara, Urb. Zeno Gandía, Calle Los Héroes, Ave. Constitución, Repío. Cotto Viejo, Res. Bella Vista Repío. San Juan, Ave. Cotto, Ave. 65 de Infantería, Ave. San Luis*	Esc. José G. Padilla Urb. Pública Dr. Zeno Gandía	14	Barrio Hato Abajo*, Urb. San Felipe, Urb. Villa Serena, Urb. Villa Del Sol, Urb. Alturas de San Felipe, Urb. Villa del Capitán, Urb. Alto de La Villa, Reparto Diosesano, Sector Juncos*, Urb. Alturas de Juncos.	Esc. Villa Serena Urb. Villa Serena	26	Barrio Istola*, Sector Costa de Oro, Sector El Callejón, Sector Vibora	Cent. Com. Vibora Sector Vibora Bo. Istola	43	Barrio Hato Viejo*, Sector Jarutango, Sector Cuesta Bálfara, Sector Carreras 2	Head Start Carreras II Carr. 637 Bo. Carreras II	
7	Barrio Hato Abajo*, Urb. Duhamel, Bda. Coll y Tosté, Bda. San José, Calle: Amparo, María Balseiro, Gen. Patton, Independencia, General del Valle, Igualdad, Dos Hermanos, Ave. Miramar*, Calle Valero	Head Start Urb. Duhamel	15	Barrio Hato Abajo*, Urb. San Felipe, Urb. Villa Serena, Urb. Villa Del Sol, Urb. Alturas de San Felipe, Urb. Villa del Capitán, Urb. Alto de La Villa, Reparto Diosesano, Sector Juncos*, Urb. Alturas de Juncos.	Esc. Manuel Ruiz Gandía Carr. #635 Bo. Dominguito	27	Barrio Carreras*, Sector Jargal, Sector Carreras I	Cent. Com. Carreras I (Antes Esc. Martí) Carr. #10	44	Barrio Sabana Hoyos*, Sector Aldes, Sector Candelaria, Parcelas Nuevas, Urb. Flamboyanes, Sector Fortuna, Sector Manantiales, Sector Moreña, Urb. Reparto Santa María, Urb. Villa Fortuna, Sector Walcott, Comunidad Sabana Hoyos, Calle Las Brisas, Urb. Reparto Manantiales	Esc. Candelaria Sector Candelaria Bo. Sabana Hoyos	
			16	Barrio Dominguito, Sector Los Colones, Mata de Plátano, Sector Juego de Bola, Parcelas Matari, Sector Green*, Sector La PRRA, Alto Cuba, Boquerón, Vira La Guayra, Cuchil 1 y 2**, Repío. Ramírez**, Urb. Silverio, Sector Cuatro Calles, Comunidad Javier Hernández Sector Guayabota, Reparto Isidoro Colón, Calle Estremera, Los Piches	Esc. S.U. Diego Carr. 635 Bo. Esperanza	28	Barrio Santana*, Sector La Represa, Com. Los Llanos, Comunidad Las Pérez, Urb. Sagrado Corazón, Urb. Tanamá, Calle Gerónimo, Urb. Estancias Balseiro, Urb. Villa Morea, Calle Los Ríos, Hermandad, Urb. Estancias del Molino, Urb. El Capatobo, Sector Los Gallegos	Esc. Federico Degetau (Santana) Carr. 662 Bo. Santana	45	Apellidos de la A a la Z, Barrio Hato Abajo*, Urb. Jardines de Arecibo, Urb. Mirador Vista Azul, Urb. Vista Azul, Rpto. San Miguel, Sector Las Cañetas, Ave. San Daniel, Cond. Terrazul, Sector San Daniel, Ave. San Patricia, Calle: San Esteban, San Jorge, San Agustín, San Justo, San Bernardo, San Miguel, San Daniel, San Lucas, San Blas, San Juan, San Damán, San Marcos, San Tomás, San Diego, Ave. Catalina Santiago, Urb. Parque de Jardines	Esc. Julio Sejo Carr. #129, Km. 4.3 Bo. Hato Arriba	
			17	Barrio Esperanza*, Sector Hoyo Caña, Sector Las Marías, Sector Soradora, Sector La Palma, Sector Arenita, Sector Ciempuesta, Sector Patillo, Sector Hess, Com. Juan Díaz Crespo (Antes Parcelas Ciempuesta)	Esc. S.U. Diego Carr. 635 Bo. Esperanza	29	Barrio Santana*, Sector Cercadillo**, Sector El Palmar**, Urb. Paseos Reales, Urb. Los Pinos	Esc. Cercadillo (Head Start) Sector Cercadillo Bo. Santana	46	Apellidos de la A a la Z, Barrio Hato Arriba*, Com. Naves, Com. Nuevas, Sector La Caiba, Sector Jayuya, Sector Los Delgado, Sector Juncos*, Sector Korea, Sector Las Cuneas, Sector El Rosario, Sector Combate, Urb. Jardines Del Junco, Urb. Emilia, Urb. Villa Toledo, Urb. Jardines de Hato Arriba, Urb. el Paraiso, Reparto Colina Verde, Bo. Hato Abajo*, Urb. Las Brisas, Urb. Altamira, Urb. San Rafael, Sector El Tres, Sector Iglesia, Sector Los Mora, Urb. Reparto Gloria, Urb. Reparto Edna, Alturas del Paraíso, Colinas de Villa Toledo	Esc. Dolores Gómez Ave. San Luis	
			18	Barrio Esperanza*, Sector San Rafael	Centro Comunal San Rafael Sector San Rafael	30	Barrio Domingo Ruiz*, Barrio Cambalache, Parcelas Domingo Ruiz, Finca Las Claras, Sector Santa Bárbara, Callejón los Cañetas	Esc. Domingo Ruiz Bo. Domingo Ruiz				
			19	Barrio Hato Abajo*, Sector Barrancas, Com. Víctor Rojas II, Colinas de Patamarito**, Urb. Villa Delgado	Esc. Víctor Rojas II Urb. Víctor Rojas II	31	Barrio Domingo Ruiz*, Sector Bajadero*, Com. Buena Vista, Sector El Mapa, Com. Pueblo Nuevo, Sector Cuesta Manatí, Com. Villa Kennedy, Calle Genaro Ocasio, Calle Los Olmos, Calle Horns	Esc. S.U. Ramón E. Betances Carr. 657 Km. 1.1 Sector Bajadero				
						32	Barrio Aranjales*, Parcelas Carriones 1 y 2, Sector Palache*, Sector Yahuca, Calle Guzmán, Urb. Mansiones Aztecas, Sector Tegada	Esc. María C. Tejeda (Aranjales) Bo. Aranjales				
						33	Barrio Aranjales*, Sector Bajadero*, Sector El Centro, Sector La Poza, Sector Cielo Tapao	Esc. S.U. Ramón E. Betances Carr. 657 Km. 1.1 Sector Bajadero				
						34	Barrio Miraflores*, Barrio Aranjales*, Sector Abra Fría, Sector Miradero, Sector Palo Blanco, Sector Puñera, Sector Rincón Prieto, Sector Cuesta Colorá, Sector Callejón Los Pobres, Comunidad Bahón, Comunidad Mansa Sector Pabiche*	Esc. Cayetano Coll Y Tosta Carr. 638, Km. 5 Bo. Miraflores				
						35	Barrio Miraflores*, Sector Espino Sector Las Arenas	Esc. Espino Sector Espino Bo. Miraflores				
						36	Barrio Miraflores*, Sector Bálfara, Sector Puerto Largo, Sector Villita	Esc. Bálfara Carr. 637 Bo. Miraflores				
						37	Barrio Sabana Hoyos*, Sector Alienda, Sector Asomanta, Sector Carolina, Sector Córdoba, Sector Jovides, Sector Méndez, Sector Montaña, Sector Riachuelo, Sector Romita, Sector Villa Ferri,	Esc. José R. Rivera (S.U. Sabana Hoyos) Carr. 628 Bo. Sabana Hoyos				

**PRECINTO ELECTORAL ARROYO 085**

1	Bo. Pueblo*, Sector Arizona, Calle Muñoz Rivera, Calle Morra Sur, Calle Virgilio Sánchez, Calle Marcelino Cistón (San Fernando), Calle Del Río, Calle Sol, San Felipe Final, Calle Santa Teresa, Calle Esperanza, Calle San Marcos, Calle General Brook, Campito Brunes, Calle San Eugenio, Urb. La Riviera, Calle San José, Calle Milano, Calle Marina	Esc. Enrique Hoyta Calle Morra Bo. Pueblo
---	---	---

\* Sector aparece en más de una unidad electoral, verifique con la Junta de Inscripción de su precinto. \*\* Sector aparece en más de un precinto, verifique con la Junta de Inscripción.

2	Cuzco Calles, Sector Buenos Aires, Sector La Teresa, Urb. Brooklyn, Barrida Las Mercedes, Morso Norte, (desde la Casa 124 hacia arriba del puente en dirección Norte), Sector Sangapuri, Calle Valentina, Urb. San Antonio, Central Lafayette, Urb. Belinda, Urb. Sagrado Corazón, Urb. Brisas de Arroyo, Urb. El Palmar, Bo Pueblo*, Urb. Arroyo del Mar, Cond. Brisas de Buenos Aires	Esc. José M. Massari Calle Morse Sector Cuzco Calles Bo. Pueblo
3	Colonia Cora, Jardines de Lafayette, Res. Isidro Cora, Urb. La Mágica, Urb. Mímir, Bo. Pueblo*	Esc. Carmen B. de Huyta (Sup. Nueva) Frente Res. Isidro Cora Bo. Pueblo
4	Barrio Palmas, Colonia Enriquesta, Colonia Concordia, Cond. Mar del Sur, Parcelas Nuevas La Palma, Sector Gómbara, Sector Obón**, Sector Múxico, Sector Sabana, Sector Las Granjas, Urb. Las Palmas, Urb. Campomar, Reparto Bellomar, Sector Pastos Comunes, Cond. Villa Phidalia, Cond. Arroyo Beach Resort, Cond. Villa de Punta Guilería, Cond. Campo Mar, Colonia Jufa, Urb. Sunnial Park	Esc. Cayetano Sánchez Sector Palmas Bo. Palmas
5	Bda. Martín, Com. Buena Vista, Parcelas Nuevas de la Barriada Martín, Com. Las 500, Sector La Palma, Barrio Ancones, Comunidad Villaz de Arroyo	Esc. José Horacio Cora (S.U. Pitahaya Nueva) Carr. 753, Barriada Martín, Bo. Ancones
6	Barrio Pitahaya, Sector El Piojo, Sector Chardón, Sector Corva, Sector Santa Catalina, Sector Las 25, Sector El Muñal, Sector La Vega, Sector Los Morales	Esc. S.U. Beatriz Rodríguez (Pitahaya) Carr. 753 Bo. Pitahaya
7	Barrio Yaural*, Sector Santa Clara, Sector Palmarejo, Sector Siermita, Sector Ermapigral, Sector La Cachimba	Esc. Edmundo del Valle (S.U. Yaural Nueva) Carr. 753, Km. 8.6 Bo. Yaural
8	Barrio Antiguo, Barrio Jicamas, Barrio Yaural*	Centro Comunal Jicamas (Esc. Nicasio Ledel) Carr. 752 Bo. Pitahaya
9	Urb. y Ext. Jardines de Arroyo, Quintas de Guásmo, Urb. Villas de Lafayette, Colonia Viruela (Desada), Sector El Hoyo**	Esc. Dolores González (Elem. Jardines de Arroyo), Urb. Jardines de Arroyo

**PRECINTO ELECTORAL BARCELONETA 022**

1	Bo. Florida Añuera*, Parcelas Magüeyas, Sector Sabana Aguila, Sector Búfalo, Sector Camarona, Sector Reparto San Francisco, Sector La Vb, Urb. San Francisco, Sector Sabana Pites, Sector Quebrada**, Carr. 666 hasta Iglesia Damasco*	Esc. S.U. Magüeyas Carr. #140, Km. 63.1 Parcelas Magüeyas Bo. Florida Añuera
2	Bo. Pueblo, Calle Escobar, Calle Georgetti, Urb. Ortega, Calle Muñoz Rivera, Ave. Juan de la Torre, Ave. Plazuela, Calle Juan T. Puig, Calle Marina, Calle Marchand, Tomás Dávila, Ave. Boca, Bonocio Llenza, Ave. Palmas Altas, San Crisico, Ave. Villamil, Calle Tomás Martínez, Sector Piche Boca, Residencial Dávila Freytes, Urb. Nueva, Central Plazuela, Res. Plazuela, Calle María Muñoz, Calle Manuel Balseiro, Urb. Villa Georgetti	Esc. Jesús M. Rivera Ave. Palmas Altas Bo. Pueblo
3	Bo. Palmas Altas, Parcelas Palmas Altas, Sector Boca, Sector Verdum, Parcelas y Ext. Punta Palma, Sector el Muelle	Esc. Agustín Balseiro Carr. 681, Km. 15 Parcelas Palmas Altas Bo. Palmas Altas
4	Bo. Garrochales*, Paso Nivel Garrochales, Sector C&A, Parcelas Loarte, Sector Figueroa, Sector Pozo Grizas, Urb. Warpe, Parcelas Garrochales, Cerro Sarrael	Esc. Primitivo Marchand Carr. 682, Km. 3.4 Bo. Garrochales

5	Sector Catañabo (Bo. Garrochales)*, Bo. Florida Añuera*, Sector Cerro Morales, Sector Llanada Norte, Urb. Brisas de Llanada, Sector Cementerio Norte, Sector Fortuna Norte, Sector Seboruco Norte, Sector Abanico, Urb. Catalana, Sector Cerro Hospital, Urb. Raparo Las Llanadas, Urb. Villa Barcelona I y II, Urb. Prado Alto, Urb. Llanadas	Esc. Rafael Balseiro Mascara Calle Georgetti #1 Bo. Pueblo
6	Bo. Florida Añuera*, Urb. Catalana, Ba. Catalana, Sector Seboruco Sur, Sector Luis Santiago, Sector Riquelme, Sector Gralaza, Sector Hormo, Sector Angostara, Sector Abra del Pimiento, Sector Cementerio Sur, Sector Fortuna Sur, Sector Llanada Sur, Sector Piesmas, Sector Abra Francisco Ramos	Esc. Fernando Soría Cidvez Calle Georgetti Bo. Pueblo
7	Bo. Florida Añuera*, Parcelas Imbery	Esc. Imbery Calle 6, Esq. 5 Parcelas Imbery Bo. Florida Añuera
8	Bo. Florida Añuera*, Parcelas Tiburón I y II, Sector Usual, Sector Sardinera, Sector Cruz Dávila, Residencial Hector Ruiz, Urb. Parque, Urb. Santa Cecilia, Parcelas Tiburones III**, Sector Arbelo (Cruce Dávila Interior) V.B. Apartments	Esc. Easton Calle C Parcelas Tiburones Bo. Florida Añuera
9	Bo. Florida Añuera*, Sector Carretera Militar, Sector Cacheta, Sector Palenque, Sector Garrapezas, Sector Trinidad, Urb. Zeno, Urb. Las Delicias, Sector Quebrada**, Carr. 666 desde Iglesia Damasco*, Calle Luis Molina	Esc. José Cordero Rosario Carr. #2 Km. 55.6 Sector Palenque Bo. Florida Añuera

**PRECINTO ELECTORAL BARRANQUITAS 088**

1	Bo. Quebrada Grande*, Sector Parcelas Quebrada Grande (La Loma), Sector Los Pinos, Quebrada Grande I, Sector Germán Roldán, Carr. 156 hasta Los Pozos, Barrida El Amparo y Sector Tres Caminos, Sector Tres Lomas, Bo. Honduras*, Carr. 156 (Lado Sur desde Unión de Todos hasta Los Pozos), Carr. 774, Sector El Tigre, Sector La Charca	Esc. S.U. Antonio Vázquez Ramos (La Loma) Carr. 156 Km. 20.1 Bo. Quebrada Grande
2	Barrio Quebrada Grande*, Sector Quebrada Grande II, Sector El Llano y Hoya Fría	Esc. Quebrada Grande II Sector Los Felus Bo. Quebrada Grande
3	Bo. Quebradillas*, El Hotel, Quebradillas Sierrosos Apona, Carr. 152*, El Puente, y El Colbao (Sureste), Sector La Gallera*, Sector Pedro Laboy, Sector Ermita, Carr. 773*	Esc. Sierrosos Apona Carr. 152, Km. 8.9 Bo. Quebradillas I
4	Bo. Quebradillas*, Sector La Ceiba, Carr. El Farallón, Carr. 152*, Palomas, Carr. 773*, Sector Orquídeas, Sector La Capilla, Carr. 779, Sector El Int. Norte Abanico**, Sector Los Cruces, Sector Bo. Quebradillas Bromelias, Sector Los Mercado	Esc. Farallón Sector Farallón Carr. 152, Km. 7.5
5	Pueblo Oeste, La Vega, Barrancas*, Carr. 156 hasta Sector Píones, Calle Las Flores, Calle Barceló* y Ext. Barceló hasta Nito Ortiz, La Hacienda, Urb. Nuevo Barranquitas, Sector Colinas de Monte Verde, Rept. San Antonio, Los Caicos	Esc. La Vega Carr. 771 Km. 0.9 Bo. Pueblo
6	Bo. Barrancas*, Carr. 772*, Sector Lajitas*, Carr. 771, Carr. 773*, Sector Colabo, Barrancas Mand, Sector Matadero, Carr. 769, Sector Llano**, La Gallera*, Sector Palmario, El Farallón Oeste,	Esc. Ramón T. Rivera (S.U. Lajitas) Carr. 771, Km. 5.4 Bo. Barrancas

7	Sector La Pacheca, Sector Las Villas, Barrancas Centro, Parcelas Viejas y Hovoes	Esc. Cástulo Rodríguez (Elemental Urbana) Carr. 162 Calle Muñoz Rivera #16 Bo. Pueblo
8	Pueblo Norte, Urbalón, Font (Oeste) Calle Florida, Calle P. Martínez, Barrida Callejón, Calle Melón, Parales o El Río, Calle Susano Maldonado hasta Urbalón Font, Calle Barceló* hasta Urbalón Font (lado Norte), Calle Nicolás Santini, Carr. 156 o Barceló, Pueblo Sur, Calle Hermandad, Calle Manuel Torres, Calle Antonio Viquez, Barrida Alemania, Calle Muñoz Rivera hasta Sector La Pelota, Calle 65 Industrial, Carr. 162 o Muñoz Rivera, Calle El Parque o Padre Barrios, La Luciana, Calle Barceló lado Sur, Casa Sagrado Corazón	Esc. Pablo Colón Berdecha (Sup. Vocacional) Carr. 156 Bo. Pueblo
9	Barrio Honduras*, Sector El Portón, Urb. San Cristóbal, Carr. 156 Sur (desde el Puesto de Gasolina Gulf hasta la Unión de Todos)	Esc. El Portón Sector El Portón Carr. 156, Km. 17.4 Interior Sur Bo. Honduras
10	Bo. Cañabón*, Sector La Torre, Carr. 770* desde Colomado Los Muchos hasta Km. 4.0), Sector Píjaros, La Torre Barrancas hasta Colomado Nito Santos, Sector Los Maño, Sector Tigra**	Esc. La Torre Carr. 770, Km. 2.9 Bo. Cañabón
11	Barrio Helechal, Carr. 143** o Carr. Hayales, Carr. 162 hasta puente Usabón, Carr. 719 desde el Cementerio Nuevo hasta el Cruce, Carr. 162, Parcelas Barrio Helechal Viejas y Nuevas, El Ocho, Carr. 658, La Palmita, Sector Los Green, Sector Hoya Honda, Sector La Curva y Sector Capilla	Esc. Tomás Berrios Berdecha (S.U. Helechal) Carr. 162, Km. 7.4 Bo. Helechal
12	Palo Hincado, Sector las Parcelas, Carr. 770*, hasta Colomado Los Muchos, Palo Hincado Píones, Cruce la Teja, Palo Hincado Boquerón, Carr. 143**, Palo Hincado El Puente, Palo Hincado Tortiguero, Urb. Alturas de Torrecillas, Sector Pedro Díaz, Sector Hayales de Barranquitas, Com. Palo Hincado	Esc. Federico Degetau (S.U. Palo Hincado) Carr. #156, Km. 11.1 Bo. Palo Hincado
13	Bo. Cañabón*, Cañabón Abajo, Cañabón Carr. hasta Sector Diego Torres, Cantera, Sector Cuba Libre, Sector Apolo, Sector Los Ríos, Carr. 772*, Carr. 770 (desde Km. 4.0)	Esc. Cañabón Abajo Carr. 772, Km. 2.9 Interior Oeste Bo. Cañabón

**PRECINTO ELECTORAL BAYAMON 007**

1	Urb. Santa Juanita 7ma. y 8va. Sección, Villa de Santa Juanita*	Esc. Bernardo Huyta Final Calle Fresno 7ma. Sección Santa Juanita
2	Sector Los Cruz, Sector Arroyo Villalba*, Colinas de Pablo Silva, Villas de Mosta Frío, Sector Area Rural, Sector La Prá, Sector Las Cruces, Sector Los Pérez, Sector Medina, Barrio Mirlitas, Sector Pepe Torres, Urb. Sierra Talma, Sector Tito Torres, Sector Vergara, Urb. y Ext. Santa Juanita, Sector Rondón, Sector La Palma, Los Guzmán, Adrián Ortiz, Las Guabas*	Esc. José Campeche Calle Roble Norte Esq. Almendra 11ma. Sección Sta. Juanita

3	Urb. Santa Juanita 9ma. y 11ma. Sección, Sector Santos, Urb. Yallo Bello, Los Rosas, Villa de Santa Juanita*	Esc. Jesús Sánchez Erroz, Carr. 831 Calle Florín 9ma. Sec. Sta. Juanita
4	Urb. Santa Juanita 4ta. Sección**, Urb. Santa Juanita 6ta. Sección**, Urb. Sunny Hills, Urb. Vista Bella**	Esc. Bernardo Huyta Final Calle Fresno 7ma. Sección Santa Juanita
5	Res. Irlanda Apt, Urb. Santa Juanita 10ma. Sección, Urb. Villas de Navarra, Calle Llano Final, Villa de Santa Juanita*	Esc. Mistín Huertas Calle Llano Final 10ma. Sección Santa Juanita
6	Urb. Cooperativa Hacienda, Urb. Irlanda Heights, Urb. Las Américas* (Excepción Calle 12.3), Urb. Santa Juanita 12ma. Sección	Esc. Josefina Barceol Villa de Romero Calle Polaris 10ma. sec. Santa Juanita
7	Urb. Royal Town* (Al sur de la Ave. Las Cumbres y Oeste Carr. 840)	Esc. Rafael Colón Salgado, Calle #3, Urb. Royal Town
8	Urb. y Ext. El Cortijo	Esc. Rafael Colón Salgado, Calle #3 Urb. Royal Town
9	Sector Arroyo, Sector Brisas del Aláridico, Barrio Cerro Gordo, Sector El Pedregal, Camino Esteban Cruz, Sector Gascoot*, Sector Gobeo, Sector Julia López, Sector La T., Sector La Tosca, Sector Las Piedras, Sector López Ortega, Sector Las Guabas*, Sector Sánchez, Sector María López, Sector Mieves Correa, Sector Ortega, Sector Rodríguez Acayado, Sector Arroyo Villalba*, Sector Reyes Flores, Sector García Hazzaro, Sector Montañez*, Sector Las Haciendas, Sector Los Colones, Colinas de Cerro Gordo, Sector Los Alvarez, Sector Cariano y Alicia, Sector López Atanasio, Camino Los Fonseca, Sánchez Pizarro, Sector López, Sánchez Ortega, Reparto Maldonado, Reparto Miranda, Carr. 830 hasta kilómetro 4.3	Esc. Julio Rossy Carr. #830 Bo. Cerro Gordo
10	Urb. Las Américas* (Calles 1, 2 y 3), Urb. Villas de San Agustín, Villa Verde	Centro Comunal Villaz de San Agustín y Villa Verde Carr. #174
11	Urb. Panoramas, Carr. #840*, Urb. Alturas de San Souci, Sector Los Marrero, Sector Píjaros Puertorriqueños, Sector Papito Reyes*, Urb. San Souci, Urb. Villa Olimpo (Solares), Las Quintas, San Souci Court, Villas de San Souci	Esc. Miguel Meléndez Muñoz, Carr. 840 Al lado Colonia Hispanoamericana
12	Urb. Bella Vista, Urb. Card, Res. Bella Vista Heights, Urb. Alturas de Card	Esc. Card, Calle 11 Urb. Card
13	Urb. Los Dominicos*, Parcelas Van Scoy**, Cuesta Casiano	Esc. María Vázquez de Umpierre Carr. 167, Km. 8.0 Parcelas Van Scoy
14	Repto. Villa Chica, Sector Ujeda Los Conejos, Sector Los Flamboyanes, Callejón Espinosa, Sector Fonseca, Sector Villa Paraiso, Barrio Buena Vista, Urb. Reparto Rosario, Sector Sabana Comunal Bathal, Urb. Villas de Buena Vista, Haciendas El Zarcón, Urb. Colinas de Bayamón, Urb. Bayamón Hills, El Fogón, Los Brañas, Camino El Italiano, Camino Gobeo, La Prá, Jardines de Buena Vista, Falcón, El 9, Barrida China, Acevedo, Antiguo Vertedero,	Esc. Cacique Magüega Carr. 829 Sector Sabana Bo. Buena Vista

\* Sector aparece en más de una unidad electoral, verifique con la Junta de Inscripción de su precinto.      \*\* Sector aparece en más de un precinto, verifique con la Junta de Inscripción.

UNIDAD ELECTORAL	SECTORES INCLUIDOS	CENTRO DE VOTACION Y DIRECCION FISICA	UNIDAD ELECTORAL	SECTORES INCLUIDOS	CENTRO DE VOTACION Y DIRECCION FISICA	UNIDAD ELECTORAL	SECTORES INCLUIDOS	CENTRO DE VOTACION Y DIRECCION FISICA
			24	Urb. Campo Alegre y Ext. Urb. Country Estates	Academia Charet Calle Dakar Esq. Ave. Magnolia	11	Urb. Flamingo Hills, Cond. San Fernando, Urb. Santa Elena*, Urb. Santa Elena	Esc. Aurelio Pérez Martínez (Santa Elena) Calle 6, Urb. Santa Elena
15	Urb. Miraflores**, Urb. Revilla**, Urb. Colinas de Boyadé**, Ave. Las Cumbres**, La Alegría**, Ciudad Jardín (El Jardín I*)	Esc. Noel Estrada (Barr. Miraflores) Calle 25 Urb. Miraflores	25	Ave. Las Cumbres*, Urb. Resi. Oller y Urb. Royal Town*, Calles: 10, 17, 19, 23, 24, 25, 32, 34, Paseo Santa Justina	Academia Charet Calle Dakar Esq. Ave. Magnolia	12	Urb. y Ext. Reparto Valencia, Urb. Victoria Heights, Parque de Valencia	Esc. Juan Ramón Jiménez Carr. 864 Hato Tejas
16	Barrio Guiraguano Abajo, Sector Ramos Canal, Sector Silva, Sector Reyes Rodríguez, Sector Benavente, Sector Chimesa, Sector La Morenita, Comunidad Guiraguano, Sector Fabricio, Sector Cruz Altavaco, Sector Los Báez, Sector Los Ramírez, Sector La Palma, Sector Chefo Rodríguez, La Cantera, Nueva Miami, El Puesto de la Palma, Los Pérez, Chefo Ramírez, Los Fuentes, Canel, Serrano Los Vago, Jurutunga, Hernández, Bitumul, La 15	Esc. Chimesa (Guiraguano Abajo) Carr. 174 Sector Altavaco Bo. Guiraguano	26	Sector El Cinco, Urb. Flamingo Terrace, Sector La Aída*, Urb. Montañez, Urb. Royal Gardens*, Calles: Graciel, Guillermina, María, Blanca, Carola, Margarita, Esther, Josefina, Pilar, Ana, Isabel, Urb. Zorba, Urb. Sierra Linda**, San Fernando**	Esc. Dolores Alvarez (Montañez) Calle Margarita Urb. Montañez	13	Urb. y Ext. Alturas de Flamingo Hogar Centro Empequeñes Urb. Santa Rosa** Cond. Torres Sánchez Erizo	Esc. María E. Rodríguez Ave. Alturas de Flamingo
17	Barrio Santa Olaya, Sector El Ganadil, Sector El Puelillo, Sector Pepin Cabrera, Sector El Punto, Sector Los Barrios, Sector Colores, Sector Montañez**, Sector Avilés, Sector Madero, Sector Los Llanos, Sector Negrán Vergara, La Vieja Roca, Los García, El Chicharo, Playita, Puesto Seco Hienes, Muchaca, Fuentes, Huertas, Carr. 829 desde el Kilómetro 4.2, Carr. 830 desde el Kilómetro 4.3 hasta Ferratería El Paraso (Sector Los Fuentes)	Esc. Corvino González Carr. 829 Bo. Santa Olaya	27	Urb. Ext. Bayamón Gardens**, Urb. Bayamón Gardens**, Urb. Revilla** y Urb. Royal Gardens, Calles: Alicia, Amata, Cristina, Jackeline, Anthony, Nancy, Sandy, Esmeralda, Myra, Carmen María, Pájaros Americanos**, Carr. #861**, Sector Ramos, Viana y Urb. Alturas de Unión	Esc. Pablo Casals Calle C Urb. Bayamón Gardens	14	Urb. Agustín Stahl, Urb. Alturas de Bayamón, Cond. Torres del Parque, Urb. Royal Palm, Ext. Royal Palm**, Calles: Crisanzano, Astroneta, Cruz de Malta, Palma Real, Aldríguez, Golden Hills	Esc. Inés María Mendoza Ave. Alturas de Flamingo
18	Barrio Dajao Carretera, Sector Los Cobos, Sector Quebrada Honda, Camino Los Pomo*, Sector Los Burgos, Luis Gasco, Ortega, Huertas, Brañuelas, Morales, Los Duasillo, La Trocha, Los Torres, Los Cosme Algarín	Esc. Juan Rivera (Cuerpo de Voluntarios) Carr. 157, Km. 9 Bo. Dajao	28	Urb. Monte Rey, Urb. Revilla** y Ext. Revilla Urb. Pazos de Revilla	Esc. Elem. Revilla Calle #1 Urb. Revilla	15	Urb. Lomas Verdes 1ra. Sec., Urb. Royal Palm** 1ra. Ext. Calles: Adelta, Angelina, Acacia, Azules, Amarata	Esc. Josefina Salas Calle Bogonia, esq. Charet, 1ra. Sección Urb. Lomas Verdes
19	Camino Antonzanti, Barrio Dajao Centro Parcelas Dajao Centro, Sector Chicharo, El Ríto, El Algarrobo, El Quinquí, Algarín	Esc. José M. Torres (Dajao Centro 1) Ramal 812 Bo. Dajao Centro	29	Ave. Las Cumbres*, Sector Reyes* (El Cinco) y Urb. Revilla*	Esc. Sup. Revilla Calle 41 Urb. Revilla	16	Urb. Lomas Verdes 2da. Sección	Esc. Mariano Felú Basurro Carr. 831 Lomas Verdes
20	Barrio Guiraguano Arriba, Sector La Peña (879), Sector Sánchez Madero, Sector Canal, Sector Figueras Sector Chorrera, Sector Morano, Sector Morales, La Iguala, Sector Som Rúa, Corceles, Eligio Morales Ocasio, Tío Mito, Olivares, Serrano, Los Camacho, Nachada, Camino Los Pomo*	Esc. China (Guiraguano Abajo) Carr. 174 Bo. Guiraguano Abajo	30	Res. Alegría Norte, Res. Los Dominicos*, y Urb. Miraflores*, Res. Alegría Sur, Carr. 861*	Esc. Sup. Revilla Calle #41 Urb. Revilla	17	Urb. Forest View**, Calles: España, Guatemala, Fresno, Soñá Santiago, Toledo, Uruguay, Vega, Honduras, Urb. Santa Juanita 3ra. Sección, Urb. Santa Juanita 1ra. y 2da. Sección, Santa Juanita Housing	Esc. Elemental Cristóbal Colón Calle Jacinto, 3ra. Extensión Santa Juanita
21	Barrio Nueva, Sector Marcano Torres, Sector López, Sector Pagón**, Ríto, Gasco**, Montañez, Los Hienes, Jesses, Los Guzmán, Crocex, El Juicio, El Llano, Cucudacho, Camandú, Panorámico, Parcelas, Los Villaga, Los Ferrández, Los Vargas, Andabaco, Cuarta, Colinas del Plaza, Sector el Cooqul	Esc. S. U. Astorío Rivera Carr. 816 Com. Bo. Nuevo				18	Cond. Bayamón, Cond. Santa Juanita, Urb. Santa Juanita 4ta** y 5ta. Sección, Residencial Vista Bella Urb. Vista Bella y Urb. Vista Bella II, Urb. Jardines de Bayamón, Calle Laredo excepto Bloques I y V	Esc. Diego de Torres Vargas Calle Alameda Urb. Vista Bella Detrás Hospital Regional
22	Urb. Estancias de Cerro Gordo, Bayamón Country Club, Urb. Valle de Cerro Gordo	Esc. Card Calle 11 Urb. Card				19	Urb. Santa Juanita 6ta** Sec. Calles: Guayama, Ontario, Pasadena, Queritana, Galicia, Hidalgo, India, Jalisco, Jaraguá, Kenya, Toluca	Esc. Elemental Padre Rulo Calle Laredo, 6ta. Ext. Urb. Santa Juanita
23	Urb. Forest View**, Calles: Andora, Rosario, Sofía, Batavia, Cartagena, Dakar, Victoria y Elba, Res. Magnolia y Urb. Magnolia Gardens, Vía Condesa**	Esc. Carlos Orama Padilla Ave. Santa Juanita Esq. Violeta Urb. Magnolia Gardens				20	Urb. Lomas Verdes 3ra. Sección	Esc. José A. Padín Calle Oración 3ra. Ext. Urb. Lomas Verdes

**PRECINTO ELECTORAL BAYAMON 008**

1	Urb. Bayamón Gardens** (Calles con números) Ave. Castiglioni**	Esc. Rafael Hernández Marín Calle #19 Urb. Bayamón Gardens
2	Urb. Sierra Linda**, Res. Sierra Linda, Urb. Vista Alta	Esc. Rafael Hernández Marín Calle 19 Urb. Bayamón Gardens
3	Urb. Colinas de Vista Alegre, Calle Comercio**, Res. Las Gardenias y Comunidad Vista Alegre	Esc. Tomás Carrión Maduro Calle Ferrer Sector Vista Alegre
4	Urb. Hermanas Dávila, 1ra. Ext. Urb. Vía Rica, Colinas de Fresno	Esc. Juan Morell Campos Calle Primera Urb. Vía Rica
5	Urb. Alhambra, Cond. Alhambra, Calle Comercio**, Sector El Resbalón, Res. José C. Barbosa, Sector Los Angeles, Calle Los Millones, Urb. San Fernando**, Cond. San Fernando Apart. Urb. San Fernando Gardens y Urb. Vía Arista	Esc. Dr. Hiram González, Calle Alfoa Final, Urb. San Fernando
6	Bda. Braulio Dueño Colón, Urb. Forest Hill, Barrada Pesquera y Urb. Tortiguero, Vía Bethania	Esc. Braulio Dueño Colón Calle 4 Urb. Braulio Dueño
7	Urb. Flamingo Gardens, Cond. Las Torres Norte y Las Torres Sur, Chalets de Bayamón	Esc. Elemental Flamingo Gardens Calle #19 Urb. Flamingo Gardens
8	Extensión Forest Hill	Esc. José A. Dávila Carr. #167, Frente al Parque Jungmans
9	Urb. Vía Condesa**, Calles: Violeta Bloques R, S y V, Cumberland Bloques S	Esc. Francisco Oller Ave. Santa Juanita Urb. Magnolia Gardens
10	Urb. La Milagrosa Urb. Quintas de Flamingo Urb. y Ext. Reparto Flamingo	Esc. Papa Juan XXIII Calle 10 Urb. Vía Rica

21	Urb. Lomas Verdes 4ta. Sección	Colegio Yazzmín Calle Playera 4-E-12 Urb. Lomas Verdes
22	Cond. Bayamón Gardens Apts., Cond. Los Laureles I y II, Urb. Santa Juanita, 3ra. Secc.*	Esc. Miguel Cervantes Ave. Miraflores Urb. Lomas Verdes
23	Parcelas Juan Sánchez, Sector Los Burgos, Sector Quebrada Burgos	Esc. Elem. José Andino Calle 5 Parcelas Juan Sánchez
24	Urb. Versalles	Esc. Elemental José Andino Calle 5, Parcelas Juan Sánchez
25	Cond. Jenny, Sector Los Frailes**, Sector Pájaros Americanos**, Urb. Santa Elena, Urb. Parque San Miguel**, Carr. 861**	Esc. Pájaros Americanos Carr. #861, Km. 3
26	Urb. Santa Catalina y Urb. Santa Mónica	Esc. Epitacio Fernández Yanga Calle 8 Urb. Santa Mónica
27	Urb. Hermanas Dávila y Urb. y Extensión Vía Rica**	Esc. Rafael Martínez Nadal Calle #4 Urb. Hermanas Dávila
28	Sector Amores, Sector Caleteros, Barrada Cedeño, Hogar Egipto Los Cantares, Sector El Frutal, Sector El Sogapo, Sector Estancia del Joco, Sector La Cuchilla, Sector La Pluma, Sector Nevárez, Barrada Padilla, Sector Pájaros**, Sector Parkhurst, Barrada Popular**, Urb. Reparto Dávila, Sector Zayas Verdes, Urb. Parque San Miguel**, Urb. San Rafael States**, Tres Palmas Guest's House, Urb. Quintas del Norte**, Reparto Rivera	Esc. Virgilio Dávila Carr. 864 Hato Tejas

29	Urb. Santa Rosa**	Esc. Luis Páez Mateo Calle #1, Esq. 17 Urb. Santa Rosa
30	Sector Arenas, Cond. Bayamón Housing, Urb. Repto. Terecita, Urb. Río Plantación**, Sector Voleias Arenas	Esc. José Julián Tapia (Río Plantación) Comunidad Río Plantación, Hato Tejas
31	Sector Abras Estrecha, Sector Las Corozas, Sector Los Viegitos, Camino Rossy, Sector Voleias, Urb. Monte Claro	Esc. Virgilio Dávila Carr. 864 Hato Tejas
1	Urb. Levittown, 8va. Sección Frontera, Calle Juan Linares Ramos**	Centro Caballeros de Colón Urb. Frontera (Bloques LD, LF y LH) Com. Vía Marisol** (1903 In., LA-7)
2	Urb. Los Almendros, Urb. Cuantitas del Río, Urb. Río Hondo, Urb. Valle Verde	Colegio La Salle Calle 12 Final Urb. Riverview
3	Res. Brisas de Bayamón, Urb. Campo Verde, Sector Corea, Sector El Trencho, Urb. Estancia, Urb. Parque La Salle, Urb. Río Plantación**, Urb. Riverview, Urb. Chalets del Río, Urb. Cuantitas de Boulevard	Esc. Ramón Morales Peña (Riverview) Calle 7 Urb. Riverview
4	Carr. Cementerio Nacional, Barrada Maestra, Sector Punta Brava, Urb. Sierra Bayamón*, Villas de Bayamón	Esc. Cackow Agueyband Calle 61 Urb. Sierra Bayamón
5	Urb. Brisa Sierra Bayamón Calle Dr. Vevé*, Res. Falán Torroch, Cond. Sierra Bayamón Apt., Urb. Sierra Bayamón*, Urb. Altos de la Sierra, Urb. Las Veredas, Santa Catalina Apartments	Esc. José Dávila Sempri Calle 22 Urb. Sierra Bayamón
6	Cond. Bayamón Central Sector Esteban Padilla, Sector Ongray, Cond. Riverside Plaza, Urb. Santa Cruz, Res. Virgilio Dávila Cond. The Towers. (at Plaza Santa Cruz)	Esc. Luis Muñoz Rivera (Acad. Adultos) Calle Santa Cruz Urb. Santa Cruz
7	Cond. Alto de Bayamón, Urb. Alturas de Río Bayamón, Urb. Casa Linda Court, Urb. Casa Linda del Sur, Urb. Parque de Torrimar, Urb. Tierra La I y II, Urb. Torrimar Estates, Urb. Villas de Río Bayamón, Urb. Villas de Torrimar**, Urb. Riberas del Río, Urb. Vista Verde, Altos de Torrimar**, Urb. Vistas del Río, Urb. Veredas del Río, Urb. Altos del Río, Urb. Las Villas**	Baldwin School Carr. 833, Km. 13.0 Bo. Juan Sánchez
8	Sector El Polvorín**, Cond. Jardines de Caparra, Urb. Jardines de Caparra, Res. Susan Court**, Urb. Tintillo Gardens**, Urb. Tintillo Hills, Res. Valle del Sol, Cond. Dafa Hills, Cond. Parque de San Francisco, Urb. Tintillo Chalets, Esq. del Médico Cond. Plaza Sochreña	Esc. Sup. Pedro P. Casablanca Calle #21 Urb. Jardines de Caparra
9	Urb. Santa Rosa**	Esc. Elem. e Int. Carmen Gómez Tejera Calle Principal Urb. Santa Rosa
10	Sector La Caridad, Cond. Town House, Urb. Vía España	Esc. Arturo Somohano (Vía España) Calle Pirineos Calle Las Mercedes Vía España

\* Sector aparece en más de una unidad electoral, verifique con la Junta de Inscripción de su municipio. \*\* Sector aparece en más de un municipio, verifique con la Junta de Inscripción.

CENTRO ELECTORAL	SECTORES INCLUIDOS	CENTRO DE VOTACION Y DIRECCION FISICA	UNIDAD ELECTORAL	SECTORES INCLUIDOS	CENTRO DE VOTACION Y DIRECCION FISICA	CENTRO ELECTORAL	SECTORES INCLUIDOS	CENTRO DE VOTACION Y DIRECCION FISICA	UNIDAD ELECTORAL	SECTORES INCLUIDOS	CENTRO DE VOTACION Y DIRECCION FISICA	UNIDAD ELECTORAL	SECTORES INCLUIDOS	CENTRO DE VOTACION Y DIRECCION FISICA	
22	Bo. Pueblo*, Urb. Repto. San Marcos, Urb. El Verde, Urb. y Ext. El Verde Sur, Cond. Verde Sur, Egipta del Buen Samaritano, Urb. Brisas del Parque	Esc. Salles Solá Calle Gaspar Benítez Bo. Pueblo		Jardines del Maestro, Todas las calles del casco urbano hasta Vista los Peñones, Camino Amador (4491 sur*)		13	Bo. Santiago, Sector Píndula	Centro Servicios Múltiples Bo. Santiago Píndula		Paracholer, Urb. Quintas de Candorinas, Apartamentos del Valle, Cond. Plaza del Este, Urb. Villas Doradas, Urb. Villas de Cambaché**		5	Bo. Cambaché, Sector Cambaché, Urb. Mansiones del Tesoro, Sector Los Pérez, Sector Los Sotos	Cancha Bajo Techo Carr. 962, Frente a Aspira Sector Cambaché	
23	Bo. Pueblo*, Bda. Morales	Esc. Diego Viquez (Bda. Morales) Calle D, Bda. Morales		2	Bo. Puente*, Carr. 4491* (Al sur desde Km 82.5 hasta cementerio), Sector Alcantarilla, Tramo Carr. 486*, Caminos Vecinales que dan a Carr. 119* cerca del sector La Pica, Parcelas, Comunidad Puente, Sector Zarza, Urb. Los Rodríguez, Sector Peña Matar, Ave. Rotario, Urb. y Ext. Villa Del Carmen, Urb. Del Carmen, Urb. y Ext. Vistas De Camuy, Urb. Haciendas De Camuy, Sector Aljibe Ramos, Camino al Río, Calle Ana María, Sector Los Vega*, Reparto Méndez	Esc. Dr. Felipe García Sector Aljibe Ramos Bo. Puente	14	Bo. Puertos, Caminos Vecinales que salen carr. #486*, Vereda de Quebrada, Los Romanos, Puertos Arriba, Puertos Abajo, Sector Lugo, Los Méndez, Rincón, cerca de la escuela	Esc. Julián Blanco Elemental Carr. #456, Km 1.4 con Carr. 453 Bo. Puertos	6	Bo. San Isidro*, Comonidad y Ext. Jardines de Palmarejo, Sector Susucuy, Sector Brisas de Jardines de Palmarejo, Sector Villa Conquistador I y II, Parcelas Huervas, Sector Estancias Tierra Alta	Esc. Int. José Santos Quiñones Corn. Jardines de Palmarejo	6	Bo. San Isidro*, Sector Las Yayas*, Sector Quebrada Prieta, Sector Los Fortes, Sector Lomas Cole**	Esc. Manuel Agosto Labrín Carr. 186, Km. 4.4 Bo. Lomas
24	Bo. Pueblo*, Sector Santo Domingo, Sector La Granja, Sector San Alfonso, Sector Bunker, Urb. Brooklyn, Urb. Myriena, Myriena Apartamentos	Esc. Gaspar Benítez Calle Gaspar Benítez Bo. Pueblo		3	Bo. Puente*, Sec. La Peña, Brusi Norte Carr. #2*, Sector La Ceiba Maracayó*, Carr. Almacén de Azúcar, Res. Bethel, Res. San Enrique I y II, Ave. Baltazar Jiménez Méndez, Urb. Villa Florencia, Ave. Pascual Rosa, Sector Lolo Forti, Urb. Bello Monte, Sector Vista al Mar, Sector Vista Los Peñones	Esc. Pablo Avila González Carr. 185 Bo. Pueblo	15	Bo. Quebradas, Sector Cayey, Sector Echegaray, Sector Palmer, Sector Sorondo, Carr. 455**	Esc. Santiago R. Palmer Carr. 486 Bo. Quebrada	7	Bo. Torrecilla Alta*, Sector Sierra Maestra*	Esc. Julia de Burgos (El Aneco) Calle #13 Torrecilla Alta	7	Bo. Torrecilla Alta*, Sector Sierra Maestra*	Esc. Julia de Burgos (El Aneco) Calle #13 Torrecilla Alta
25	Urb. Mary Olga, Río Verde, Cond. Los Famboyanes, Apart. Brisas de San Alfonso	Esc. Justina Viquez Mendoza Ca. 9 Urb. Mariatega		4	Bo. Membreño, Carr. #485, Urb. Estancias de Membreño, Com. Membreño Bajura, Camino Las Flores, Tramo Carretera #119*, Sector La Pica, Urb. Vista Verde, Rabo del Buey, Monte Iguala*, Urb. Las Flores, Jardines de Camuy, Carr. #2*, Calle Cristo Viejo, Urb. Monte de Oro, Urb. Los Peñones, Calle Los Ríos/Ramos, Sector La Ceiba Maracayó*	Esc. Ralph W. Emerson Carr. #2, Km. 93.4 Bo. Membreño	16	Bo. Cibao, Caminos Vecinales que salen carr. 486, Occaso, Cibao Lugo, Cuchillas, Sector Las 10 Cuerdas, Magueyres, Caminos Vecinales que salen Carr. 456*, Carr. 455*, Sector EL Oaque, Sector El Pitirra, Solter, Ramal Carretera 486*	Esc. Joaquín Viquez Cruz Parcelas Cibao Lugo Carr. 456, Km. 4.9 Bo. Cibao	8	Bo. Lomas**	Esc. Manuel Agosto Labrín Carr. 186, Km. 4.4 Bo. Lomas			
26	Apellidos de la H a la Z: Bo. Tomás de Castro*, Urb. Santa Elvira, Urb. y Ext. Caguas, Urb. Caribé Gardens, Com. La Vta, Urb. Villa María, Urb. Guadalupe, Urb. Victoria, Urb. Las Mercades	Esc. Abelardo Díaz Morales Calle 10 Urb. Santa Elvira		5	Bo. Yeguada*, Bajura, Caminos Vecinales que salen Carr. #485, Camino Arias, Sector 104, Hacienda Rivera	Esc. Pedro Amador Carr. 485 Sector Bajura Bo. Yeguada									
27	Bo. Cafaboncho***, Urb. Alturas De Villas Del Rey 4ta y 5ta sección, Urb. Vía Hermosa, Parque San Antonio	Esc. Haydee Caballero Calle 12 A Urb. Vía Del Rey		6	Bo. Yeguada*, Sector Arias, Yeguada Arriba, Monte Iguala*, Sector Pepe Nieves, Cordero, Juan López, La Cruz, Sector Palmarito*, Urb. Quintas de Camuy, Repío Cruz Jiménez, Calle Pinar del Mar	Centro Comunal Yeguada Bo. Yeguada									
28	Apellidos de la H a la Z: Bo. Pueblo*, Urb. Caguas Norte, Urb. Condado Moderno y Extensión, Urb. Jones, Condado Moderno, Urb. El Condado, Condado Viejo	Esc. Manuela Toro Calle #7 Sector Caguas Norte		7	Bo. Santiago, Sector Vega, Sector Mediana	Centro Servicios Múltiples y Diversos Sector Santiago Vega									
29	Bo. Beatriz*, Parcelas Jurado	Head Start y Centro Comunal Jurado, Carr. 1, Km. 45.5 Bo. Beatriz		8	Bo. Camuy Arriba, Amador, Piquita, Carr. 482, Sabana, Palmar*, Carr. #119*, Oeste, Sector Polvorín, Parcelas Camuy Arriba, Comercial Díaz, El Judío, Urb. Jardines de América, Sector Calvario*	Esc. José D. Pepín Hernández Bo. Camuy Arriba									
30	Bo. Beatriz*, Sector Los Pines, Sector Las Abejas, Camino Ortiz, Sector Las Flores, Sector Las Pifias, Com. Muñoz Grillo, Urb. Poom	Esc. Muñoz Grillo Carr. 1 Km. 47.0 Bo. Beatriz		9	Bo. Ciénaga, Caminos Vecinales que salen de la Carr. #119* lado esta y Palomar*, Sector Martínez, Camino de Santa Isabel*, Hoyo Brujo, Calle 4, Tramo Carr. 495*, Sector Foro Serrano*, Los Ríos Morales, Sector El Restallón, Sector Carmín	Esc. Gabriel Iguala Camino Palomar Int. Carr. #119, Bo. Ciénaga									
31	Bo. Cafaboncho**, Jard. de Caguas, Urb. Tierra Linda**, Jardines de Nazmar**	Esc. Jones De Caguas Calle #6 Urb. Jones De Caguas		10	Bo. Zanjas, Pueblo Nuevo, Alianza, Parcelas Espial, Zanjas Pías, Sector Vargas*, Camino Crespo*, Parcelas Nuevas, Sector Los Ramos, Urb. Tinco Delgado, Vieques, Reparto Bello, Sector Los Vega*	Esc. S.U. Antonio Reyes Carr. 486, Km. 2.4 Parcelas Espial Bo. Zanjas									
32	Bo. Pueblo*, Sector Central Defensa, Urb. Villa Blanca**, Ext. y Urb. San Antonio**, Urb. Res. Bairos**, Quintas de Villa Blanca, Urb. Santa Juana I**	Esc. Pepita Garriga Calle Coral Urb. Villa Blanca		11	Bo. Piedra Gorda, Caminos Vecinales que salen a la Carr. #483*, caminos vecinales que salen a la Carr. #119, Camino Ojo Del Agua, Sector Santa Bárbara, Sector Calvario*, Sector Mandeyes, Carr. 496, Palo Seco	Esc. S.U. Baldorivory De Castro Carr. 119, Km. 12.9 Bo. Piedra Gorda									
33	Bo. Pueblo*, Urb. González, Urb. Grillo, Casco del Pueblo*	Esc. Luis Muñoz Rivera Calle Luis Muñoz Rivera Bo. Pueblo		12	Bo. Abra Honda, Sector Vargas*, Camino Santa Isabel*, La Pica, Camino Píndula, Camino Estrella, El Pino, Caminos Vecinales que salen a la Carr. #486, Sec. Capilla Ancestral, Matigüño, Sec. Santa Galfo, Sec. Foro Serrano*, Carr. #496*, Camino Crespo*, Sec. Carbones, La Brisa, Sec. La Herradura, Sec. Teodoro Ruiz, Sec. Pozos, Carr. 488	Esc. José M. Hernández Sector Matigüño Carr. 488 Bo. Abra Honda									
34	Bo. Pueblo*, Urb. Bonneville Terrace, Urb. Bonneville Gardens, Urb. Villa Turabo, Condominio Caguas Tower, Cond. Bonneville Terrace, Cond. Bonneville Apartments A y B	Esc. Paula Mojica Calle Róles Urb. Villa Turabo													
35	Bo. Cafaboncho***, Urb. Turabo Gardens 1ra., 2da., 3ra., 4ta. y 5ta. Extensión, Sector Los García, Urb. Stafford	Esc. Conchita Méndez Cano Calle 25 Urb. Turabo Gardens													
36	Bo. Cafaboncho**, Urb. Bonneville Heights 1ra. y 2da. Sección 2-G, Res. Bonneville Valley, Res. Turabo Heights, Bonneville, Tortay, Bonneville Manor, Res. Alcantarilla, Cond. Parque Bonneville, Cond. Degatan, Mirador Apartments, Urb. Paseo Degatan, Estancias Degatan	Esc. Myrta Fuentes (Bonneville Height) Calle 33 Urb. Bonneville													

**PRECINTO ELECTORAL CAMUY 020**

- Bo. Pueblo, Urb. Linda Vista, Urb. Pedro N. Colberg, Urb. Cabán, Urb. Los Maestros, Urb. Pública Román Adams, Carr. 119\* desde a ambos lados desde el Monumento al Veterano hasta entrada a la nueva Cooperativa de Ahorro y Crédito de Camuy, Carr. 4491\*, Sector Maracayó, Urb. Brisas de Camuy, Urb. San José, Urb. Alta Monte, Urb.

- Esc. Lauretino Estrella cerca de la Urb. Pública Román Adams, Ave. Muñoz Rivera, Bo. Pueblo

- Esc. S.U. Baldorivory De Castro Carr. 119, Km. 12.9 Bo. Piedra Gorda
- Esc. José M. Hernández Sector Matigüño Carr. 488 Bo. Abra Honda

- Esc. S.U. Antonio Reyes Carr. 486, Km. 2.4 Parcelas Espial Bo. Zanjas
- Esc. S.U. Baldorivory De Castro Carr. 119, Km. 12.9 Bo. Piedra Gorda
- Esc. José M. Hernández Sector Matigüño Carr. 488 Bo. Abra Honda

**PRECINTO ELECTORAL CAROLINA 100**

- Bo. Cúboy, Sector Cúboy Marines\*\*, Sector Los Cañes, Parcelas Benítez, Comunidad Villa Sin Miedo, Sector Condesa
- Bo. Lomas\*\*, Sector Las Yayas\*\*, Sector Lomas Cole\*\*
- Bo. Lomas\*\*, Comunidad Las Cuatrocientas\*\*
- Bo. Campo Rico\*, Parcelas Campo Rico, Sector Canovanillas, Finca Pozos, Sector Loma del Viezo, Sector La Marina
- Bo. Campo Rico\*, Carr. 185\*\*, Sector La Vega, Sector Chorrío, Sector Febo, Sector Beta, Parcelas Alturas de Campo Rico, Sector Tomas de Agua, Sector Puente Moreno, Sector Maga\*, Sector Los González, Sector El Purgatorio
- Bo. Palma Sola, Sector Paniel, Sector Maga\*, Sector El Hoyo\*\*, Carr. 957\*\*

- Esc. Georgina Baquero Carr. 186, Km. 7.5 Bo. Lomas
- Esc. Pedro Gutiérrez (Cúboy Campamento) Carr. 186, Km. 5.0 Bo. Lomas
- Esc. Esteban Pabón (Las Cuatrocientas) Bo. Lomas
- Esc. Parcelas Campo Rico Parcelas Campo Rico
- Esc. José Calzada Ferrer (S.U. Campo Rico) Carr. 185 Bo. Campo Rico
- Esc. Domingo Nieves (Palma Sola) Carr. 957, Km. 4 Sec. Palma Sola

- Bo. San Isidro\*, Parcelas San Isidro, Parcelas Viejas, Sector San Isidro, Sector Monte Verde, Sector Las Delicias, Sector Villa Tiro, Sector Villa Hugo I y II, Sector Villa Cheria (Valle Húas)
- Bo. Torrecilla Alta\*, Sector Santa Catalina, Parcelas Torrecilla Alta, Sector La Central, Sector Pueblo Seco, Sector Sierra Maestra\*, Urb. Brisas de Loiza, Sector Villa Santa, Sector Finca Virginia, Sector Villa Borinquen, Sector Villa Ingles, Sector Pueblo Indio, Urb. Brisas de Candorinas
- Cond. Park View Terrace, Urb. Loiza Valley, Haciendas de Candorinas
- Bo. Pueblo, Urb. Jardines de Candorinas, Urb. Country View, Urb. del Pinar, Urb. Las Vegas, Residencial Jesús T. Piñero, Sector Dos Cuerdas, Sector

- Esc. Dr. Pedro Abreu Campos Sec. San Isidro
- Esc. Julia de Burgos Carr. 874 Sec. Santa Bárbara Bo. Torrecilla Alta
- Esc. Juana Rodríguez Calle Adonis Urb. Loiza Valley
- Esc. Luis Hernán Verona Calle Autonomía Bo. Pueblo
- Esc. Julia de Burgos Calle Dada Urb. Los Angeles
- Esc. José M. Lázaro (Koditz) Ave. El Comandante Urb. Country Club
- Col. Jesús de Nazareth Calle Garano WQ-12 Urb. Los Angeles
- Esc. Julia de Burgos Calle Dada Urb. Los Angeles
- Esc. Pascasio P. Sancarril Calle Toledo Urb. Vistamar
- Col. Santa Gema Calle Galicia Urb. Vistamar

\* Sector aparece en más de una unidad electoral, verifique con la Junta de Inscripción de su precinto. \*\* Sector aparece en más de un precinto, verifique con la Junta de Inscripción.

UNIDAD ELECTORAL	SECTORES INCLUIDOS	CENTRO DE VOTACION Y DIRECCION FISICA	UNIDAD ELECTORAL	SECTORES INCLUIDOS	CENTRO DE VOTACION Y DIRECCION FISICA	UNIDAD ELECTORAL	SECTORES INCLUIDOS	CENTRO DE VOTACION Y DIRECCION FISICA	UNIDAD ELECTORAL	SECTORES INCLUIDOS	CENTRO DE VOTACION Y DIRECCION FISICA
11	Sector El Cofol, Cond. Gallardo Tower, Sector La Cambija, Barrio Pueblo, River Park, Sector Santa Bárbara, Urb. Los Olivos, Urb. Riverside Park, Calle Dr. Vives*	Esc. Sup. Agustín Stahl Calle Betances Esc. Carr. 167				7	Bo. Baïrao*, Urb. Mirador Baïrao, Urb. Altonorte, Urb. El Retiro, Urb. Baïrao Park, Urb. Estancias del Turabo, Urb. Golden Gate I - II, Urb. Diamond Village, Urb. Misiones de Baïrao, Sector El Campito, Baïrao Park Townhouses, Urb. Parque Central, Los Pinos, Apellidos de la A a la M	Esc. Pedro Millán Rivera (Baïrao I) Calle 6 y 7 Res. Baïrao	2	Bo. Tomás de Castro*, Com. José Mercado, Urb. Villa Asturias, Sector Tomás de Castro #2*, Urb. Villa Borinquen, La Meseta, Hacienda Borinquen	Esc. José Mercado Calle Woodrow Wilson Com. José Mercado Bo. Tomás de Castro
<b>PRECINTO ELECTORAL CABO ROJO 041</b>			<b>PRECINTO ELECTORAL CAGUAS 076</b>			<b>PRECINTO ELECTORAL CAGUAS 077</b>					
1	Bo. Llanos Costa*, Com. Pola Ojea, Sec. Las Palmas, Urb. José Vélaz, Cuesta Blanca	Esc. Pola Ojea Carr. 301, Com. Pola Ojea	1	Bo. San Antonio, Sector Sakichichón, El Faro**, Las Ouchitas**, El Lopo**, Las Flores, Repto. Monte Lago, Sector Buena Vista, Repto. San Andrés, Los Pinos, Rpto. José A. Díaz	Esc. Amalia H. Marquell Carr. 175, Km. 1 Bo. San Antonio	1	Apellidos de la A a la M: Barrio Tomás de Castro*, Urb. Santa Elvira, Urb. y Ext. Caguas, Urb. Caribe Gardens, Com. La Vía, Urb. Villa María, Urb. Guadalupe, Urb. Villa Victoria, Urb. Las Mercedes, Sta. Cecilia	Esc. Abetardo Díaz Morales Calle 10 Urb. Santa Elvira	20	Bo. Pueblo*, Urb. Notre Dame, Urb. Villa Criolla	Esc. Nereida Alfaca Calle #5 Urb. Notre Dame
2	Bo. Boquerón*, Sec. Corrozo, El Combate, Tramo Carr. 301, Villa Tropical, Ext. Remanso Combata	Esc. Sebastián Pabón Alves Carr. 301 Bo. Boquerón	2	Bo. Río Cañas*, Sector La Changa, Sector Bayamonense**, Calle Villa del Río, Sector Quebrada Arenas**	Antigua Esc. La Changa Sector La Changa Bo. Río Cañas	17	Bo. Pueblo*, Urb. Pubblica Casabella, Urb. PBI, Urb. Quifones, Cond. Torres de Tokio	Esc. Voc. Rep. Costa Rica Carr. 30 Bo. Pueblo	21	Bo. Pueblo*, Urb. Brises del Turabo, Urb. Billy Suárez, Urb. Savarona, Casco del Pueblo*, Portales Reales	Esc. José de Diego Calle Rafael Cordero Bo. Pueblo
3	Bo. Guanajibo*, Sector Plaza Bontio, Sector Los Garza, Sector Cornelia, Tramo Carr. 102, Tramo Camino Quintana, Sector Sabana Alta, Sector Carrillos, Casas Callejón de Diego	Esc. Juan E. Silva (Sabana Alta) Carr. 311 Km. 0.6 Bo. Guanajibo	3	Bo. Río Cañas*, Sector Marañón, Sector La Liga, Sector Repto Solano, Tramo Carr. Vicia, Sector El Cofol, Hoyo Frío, La Ponderosa, Vietnam, Urb. San Pedro Estéban I - II, Urb. Quintas Las Américas, Urb. Campo Real (Solares)	Esc. Francisco Valdés Carr. 189, Km. 29 Bo. Río Cañas	18	Bo. Pueblo*, Urb. Machín, Urb. Villa Flores, Casco del Pueblo*, Urb. Borinquen, Urb. Bestista, Urb. Paradí	Esc. Nicolás Aguirre Aldas Calle Rafael Cordero Bo. Pueblo	19	Bo. Pueblo*, Urb. Pubblica Jiménez García, Urb. Delgado	Esc. Benita González Res. Juan Jiménez García
4	Bo. Miradero*, Bo. Guanajibo*, Sec. Garita, Parabayón*, Sec. Joyuda, Com. Conde Ania, Camino Conde Ania, Sector Belvedere, Camino La Pachanga, Sec. Santuario, Solares Colberg, Finca Dr. Pérez Toledo, Urb. Morales, Tramo Carr. 102, Sec. Puerta Arenas, Tramo Carr. 311, Camino Moncho Morales, Camino La Valiente, Camino Alfredo Delgado, Urb. Palmer, Club Deportivo del Oeste, Colinas Santa Cecilia, Cond. Playa Azul, Cond. Costa del Sol, Cond. Coral Beach, Sector La Pomera	Esc. Luis Muñoz Sullust Carr. 102, Sector Joyuda Bo. Miradero	4	Bo. Río Cañas*, Sector La Barra, Sector Guadalupe, Urb. Lake View, Urb. Lakes Horn, Urb. Quintas San Luis, Urb. Alturas del Edén, Urb. Twin's Valley, Valles del Lago (Solares), Urb. Valle San Luis, La Serranía*, Estancias del Lago, Hacienda Ma Oro	Esc. Jesús T. Piñero Carr. 795 Sector La Barra Bo. Río Cañas	19	Bo. Baïrao*, Sector La Mesa**, Sector Baïrao Centro, Bo. Río Cañas (Sector La Mesa)**	Esc. Antonio Longo Carr. 795 Km. 1.7 Sector La Mesa Bo. Baïrao	19	Bo. Pueblo*, Urb. Pubblica	Esc. Benita González Res. Juan Jiménez García
5	Bo. Miradero*, Tramo Carr. 308, Com. Elizabeth, Puerto Real, Sector Piñas	Esc. Bartolomé Javier Petrovich Puerto Real	5	Bo. Baïrao*, Comunidad Las Carolinas I, II y III	Esc. María Montañez Gómez (Baïrao Adentro) Carr. 156 Bo. Baïrao	6	Bo. Baïrao*, Comunidad Las Carolinas, Villa Cachucha, Fanguito, Charinga, Urb. Las Carolinas I, II y III	Esc. María Montañez Gómez (Baïrao Adentro) Carr. 156 Bo. Baïrao	20	Bo. Pueblo*, Urb. Nuestra Señora, Urb. Villa Criolla	Esc. Nereida Alfaca Calle #5 Urb. Notre Dame
6	Bo. Miradero*, Urb. Borinquen, La Deleiza, Urb. La Concepción, Parabayón*, Pueblo Nuevo*, Cond. Borinquen Gardens	Esc. Luis Muñoz Marín Sec. Pueblo Nuevo	6	Bo. Baïrao*, Comunidad Las Carolinas I, II y III	Esc. María Montañez Gómez (Baïrao Adentro) Carr. 156 Bo. Baïrao	6	Bo. Baïrao*, Comunidad Las Carolinas, Villa Cachucha, Fanguito, Charinga, Urb. Las Carolinas I, II y III	Esc. María Montañez Gómez (Baïrao Adentro) Carr. 156 Bo. Baïrao	21	Bo. Pueblo*, Urb. Brises del Turabo, Urb. Billy Suárez, Urb. Savarona, Casco del Pueblo*, Portales Reales	Esc. José de Diego Calle Rafael Cordero Bo. Pueblo
7	Bo. Boquerón*, Tramo Carr. 101, Com. Boquerón, Cam. Cementerio Boquerón, Poblado Boquerón, Sec. Las Arenas* (Lado Derrocho), Urb. Villa Boquerón, Urb. Toro, Camino Villa Tabra, Camino Guigüoty, Tramo Carr. 301, Camino Unión, Urb. Villa Chica, Urb. Jardines de Boquerón, Cond. Mansiones de Boquerón, Adamaris Apartments	Esc. Carmen Vignati (S.U. República de Panamá) Poblado Boquerón	7	Bo. Baïrao*, Urb. Mirador Baïrao, Urb. Altonorte, Urb. El Retiro, Urb. Baïrao Park, Urb. Estancias del Turabo, Urb. Golden Gate I - II, Urb. Diamond Village, Urb. Misiones de Baïrao, Sector El Campito, Baïrao Park Townhouses, Urb. Parque Central, Los Pinos, Apellidos de la A a la M	Esc. Pedro Millán Rivera (Baïrao I) Calle 6 y 7 Res. Baïrao	2	Bo. Tomás de Castro*, Com. José Mercado, Urb. Villa Asturias, Sector Tomás de Castro #2*, Urb. Villa Borinquen, La Meseta, Hacienda Borinquen	Esc. José Mercado Calle Woodrow Wilson Com. José Mercado Bo. Tomás de Castro			

\* Sector aparece en más de una unidad electoral, verifique con la Junta de Inscripción de su precinto. \*\* Sector aparece en más de un precinto, verifique con la Junta de Inscripción.

9	2da. Ext. Country Club** 4ta. Ext. Country Club**, Res. Alturas de Country Club	Esc. José M. Lázaro (Kodak) Ave. El Comandante Urb. Country Club
10	4ta. Ext. Country Club*, Quintas de Country Club	Esc. José M. Lázaro (Kodak) Ave. El Comandante Urb. Country Club
11	2da. Ext. Country Club**, 3ra. Ext. Country Club*	Esc. José M. Lázaro (Kodak) Ave. El Comandante Urb. Country Club
12	Urb. Castellana Gardens, Com. Eduardo J. Saldaña (La Cerámica)	Esc. Eduardo J. Saldaña Calle Isla Verde
13	Urb. Jardines de Country Club*, Cond. Lucerna, Cond. Postizuela, Cond. Torrecillas, Cond. Jardines de Country Club	Esc. Elem. Jardines de Country Club Calle 17, Jardines de Country Club
14	Urb. Jardines de Country Club* Plazas de Carolina	Esc. René Márquez (Int. Nueva) Calle 116, Jardines de Country Club
15	Sec. Pajul, Com. Sabana Abajo Sec. La 42	Esc. Isés Mendoza de Muñoz (Elem. Sabana Abajo) Carr. 190, Bo. Sabana Abajo
16	Urb. Sabana Gardens, Res. Torres de Sabana, Urb. Villa Asturias, Egipta Villa Esperanza	Esc. Dr. Ramón Melado Parsons (Sabana Gardens) Calle #5 Urb. Sabana Gardens
17	Urb. Valle Arriba Heights*	Esc. Francisco Matías Lugo Calle Almenro Urb. Valle Arriba Heights
18	Sec. La 44, Sec. Los Mániz, Res. Sabana Abajo, Cond. Villa Fontana Towers	Esc. Luis Muñoz Marín (Elem. Sabana Abajo) Res. Sabana Abajo
19	Com. Alda de Belkín, Urb. Alturas de Villa Fontana, Urb. Ext. del Comandante**, Com. La Vía, Callejón Vigo**, Urb. Villa Flores, Carolina Court	Esc. Pedro Moczó Ca. San Fernando Ext. El Comandante
20	Cond. Monserrate Tower, Urb. Valle Arriba Heights*, Urb. Valle Arriba Park, Urb. Villa Fontana Park	Esc. Dr. Gilberto Concepción de Gracia Ave. Sánchez Osorio Villa Fontana Park
21	Urb. Villa Fontana*	Esc. María T. Serrano Via 8 Villa Fontana
22	Urb. Villa Fontana*	Esc. Int. Prof. Manuel Febres Via 6 Urb. Villa Fontana
23	Urb. Villa Fontana*	Esc. Int. Prof. Manuel Febres Via 6 Urb. Villa Fontana
24	6ta. Sección Villa Carolina, Yecaya Town Houses	Esc. Félix Castro Rodríguez Sexta Sección Villa Carolina
25	5ta. Sección Villa Carolina, Calle 419** 4ta. Sección Villa Carolina**	Esc. Félix Castro Rodríguez 6ta. Sección Villa Carolina

**PRECINTO ELECTORAL CAROLINA 101**

1	Urb. Metrópolis**, Cond. Metro Monte, Urb. Loma Alta** Calles 1 a 6, Res. Roberto Clemente, Sec. Los Angeles, Res. Loma Alta** Estancias de Metrópolis**	Esc. Anaida Méndez Elem. de Metrópolis (Nueva) Calle 1 Urb. Metrópolis
2	Cond. Bello Horizonte, Cond. Santa María II, Ext. San Martín, Casas #1032 y 1038 de Urb. San Martín**, Colinas de San Juan, Urb. La Vista**, Urb. Parque Escorial, Villas de Parque Escorial, Cond. Golden View Plaza, Urb. Parque de Las Flores, Cond. Golden Tower Plaza	Colegio Regional de Carolina (UPR) Carr. 887 Bo. San Antón

3	4ta. Sección** Villa Carolina, Calle 419**, Urb. Mansiones de Monserrate, Baboia Town House	Esc. Luz A. Calderón Ave. Central Boulevard Villa Carolina
4	3ra. Sección Villa Carolina*	Esc. Modesto Rivera (Villa Carolina #3) Calle 84 Villa Carolina
5	3ra. Sección Villa Carolina*, Res. El Coral	Esc. Luz A. Calderón Ave. Central Boulevard 3ra. Sección, Villa Carolina
6	2da. Sección Villa Carolina*, Res. Los Naranjales	Esc. Voc. Carlos F. Daniels Ca. José Severo Quinones
7	Urb. José Severo Quinones, Cond. Brisas de Borinquen I y II	Esc. José Severo Quinones Ca. Ulises Orta Urb. Severo Quinones
8	Urb. Villa Cooperativa, Urb. Jardines de Borinquen, Parcelas Buena Vista, Res. Las Carolinas, Urb. Jardines de Buena Vista	Esc. Anaida Expósito Parcelas Buena Vista
9	Villa Esperanza, Villa Justicia	Esc. Jesús M. Sanromá (Villa Carolina I) Calle 46 y Ave. Calderón Urb. Villa Carolina
10	1ra. Sección Villa Carolina, 2da. Sección Villa Carolina*, Res. Lagos de Blasina, Estancias de San Fernando	Esc. Lorenzo Vizcarondo (Superior Nueva) Ca. José Severo
11	Com. Villa Caridad, Res. Catañño Gardens	Esc. Luis M. Rivera Ca. Luis M. Rivera Bo. Pueblo
12	Casco del Pueblo, Urb. Rosa María, Cond. Reina de las Carolinas, Porzales de las Carolinas Quinones	Esc. Lorenzo Vizcarondo (Superior Nueva) Ca. José Severo
13	3ra. Sección Villa Carolina*, Res. El Faro, Villa Carolina Court	Esc. Jesús M. Sanromá (Villa Carolina I) Calle 46 y Ave. Calderón Urb. Villa Carolina
14	Sec. Campeche, Urb. Jones de Carolina, Sec. Piedras Blancas, Sec. Las Palmitas, Sec. El Gandul, Sec. Villages, Central Victoria Veredas del Río, Quintas de Campeche	Colegio Batista Carr. 887 al Sur Ave. 65 de Intanaria
15	Res. Los Mirros, Urb. Rolling Hills, Urb. Carolina Alta, Cond. Coop. Rolling Hills, Los Mameyes, Lizzatia Apartments, La Loma, El Pueblo, Carolina Housing, Camino Salzmán, Res. Loma Alta*, Urb. Loma Alta*, Calles 7 a la 22, Urb. Los Arboles, Apellidos de la A a la M	Esc. Roberto Clemente Ca. Manuella Walker y Perú Urb. Rolling Hills
16	Urb. Pública Felipe Sánchez Osorio, Sec. San Cayetano	Esc. Facundo Bueso Calle San Rafael (Cerca de Catalina Gardens) Carolina
17	3ra. Sección Urb. Villa Carolina*, Res. Esmeralda	Esc. Jesús Rivera Buitrón Calle 90, 3ra. Ext. Villa Carolina
18	Bo. San Antón**, Com. Saint Just** Urb. Ciudad Central II	Esc. Carlos Conde Marín (S.U. Saint Just) Carr. 848, Saint Just
19	Urb. Villa San Antón, Cuesta Ozales, Cond. Torres de Carolina, Cond. Villa San Antón, Bo. Colo, Bo. San Antón**, Ext. El Comandante**, Callejón Vigo**, Villas del Madrigal, Paseo del Alhambra	Esc. Dr. Clemente Fernández Carr. 887 Bo. San Antón
20	Res. Los Mirros, Urb. Rolling Hills, Urb. Carolina Alta, Cond. Coop. Rolling Hills, Los Mameyes, Lizzatia Apartments, La Loma, El Pueblo, Carolina Housing, Camino Salzmán, Res. Loma Alta*, Urb. Loma Alta*, Calles 7 a la 22, Urb. Los Arboles, Apellidos de la N a la Z	Esc. Roberto Clemente Ca. Manuella Walker y Perú Urb. Rolling Hills

**PRECINTO ELECTORAL CAROLINA 102**

1	Sec. El Llano, Sec. Julia de Burgos Sec. La Alda, Sec. La Chispa, Sec. La Loma, Sec. Los Carmona*, Sec. Los Cortijo, Bo. Santa Cruz, Urb. Villa Retorno	Esc. Pedro J. Rodríguez Carr. #859 Bo. Sta. Cruz
2	Bo. Canovanas**, Camino Carmelo del Valle, Calle Conrado Sosa, Calle Madrigal, Calle Pablo Pizarro (Felicita de León), Urb. Parque Ecuaterra, Terrazas de Carolina, Alturas del Parque, Urb. Los Colobos, Urb. Ciudad Jardín (Villa Margarita)	Esc. Angel P. Millán Carr. 857 Km. 0.7 Urb. Parque Ecuaterra
3	Sec. Cambrita, Bo. Canovanas**, Sec. Carmona*, Sec. Las Lajas, Sec. Los Haces, Sec. Los López, Sec. Los Toledo, Sec. Los Trompetas, Parcelas Grandes, Urb.	Esc. Juana Rodríguez (Canovanas) Carr. #857 Bo. Canovanas
4	Bo. Barrazas, Sec. Barrazas Centro, Sec. Cuesta Los Flores, Sec. Eliseo Pagán**, Sec. Los Brilones, Sec. Los Calo, Sec. Los Márquez, Sec. Los Morales Camino Los Nieves, Sec. Los Orta, Sec. Los Pizarro, Camino Rital	Esc. Jesús M. Suárez (Barrazas I) Carr. #853 Bo. Barrazas
5	Bo. Carruzos, Sec. Cuesta de Los Flores, Sec. Eliseo Pagán**, Sec. Filipinas, Sec. Los Coles, Sec. Los Carrasquillo, Sec. Los Castro de Ganario, Sec. Los Meléndez, Sec. Los Sosa, Sec. Luciano Rodríguez, Sec. Manuel Rodríguez, Sec. Tierra Seca	Esc. Jesús T. Piñero Carr. #857 Bo. Carruzos
6	Camino Agustín Rodríguez, Bo. Cedro, Sec. Los Pajaros, Sec. Los Castaños, Sec. Los Matagal, Sec. Los Nieves, Sec. Los Rojas, Sec. Los Velázquez I, Sec. Los Velázquez II, Sec. Los Rodríguez Sánchez, Camino Serrano	Esc. Agustín Rodríguez (Cedro Elem.) Carr. #185 Bo. Cedro
7	Urb. Valenciel, Buenaventura, Villa Matanza	Esc. Cruz Salguero Torres Calle Rosa, Esc. Orquídea Parcelas Buenaventura
8	Urb. Lomas de Carolina, Mansiones de Carolina, Res. Sta. Catalina, 3ra. Sección Lomas de Carolina, Urb. Mountain View, Urb. Los Caciques, Urb. Ciudad Centro	Acad. del Carmen Urb. Lomas de Carolina
9	Sec. Los Carmona**, Hoya Frita Bo. Trujillo Bajo	Esc. Int. Salvador Brazi Carr. 853 Sec. Mariana Bo. Cacao
10	Bo. Cacao, Cacao Centro, Arrayanes, Mariana, Canto de Sapo, Tapaj, Cacao I y II, Golden Valley, Vista de Cacao	Esc. Elem. Salvador Brazi Carr. 853 Sec. Mariana Bo. Cacao

**PRECINTO ELECTORAL GATAÑO 011**

1	Barrio Pueblo, Sector Puntilla, Calles: Canales, San Antonio, Avenida Las Nereidas*, Prolongación Calle Tren, Calle Barbosa*, Charca, San Fernando, Pasaje Puntillas, Recreo, Santa Rosa, Desde Avenida Las Nereidas Hasta Intersección Calle Tren	Esc. María Vaeilo Calle Barbosa Sector Puntilla
2	Barrio Pueblo, Comunidad Arneña**, Arneña Las Nereidas*, Calle Barbosa*, Vietnam**	Esc. Horacio Mena Calle Barbosa Sector Santa María
3	Barrio Palmas*, Urbanizaciones Almira, Dos Ríos, Valparaiso, Pradera, Encarnada, Mansión Del Norte, Mansión Del Sur, Mansión Del Río	Cancha Bajo Techo Valparaiso Calle 1 Urb. Valparaiso

4	Barrio Palmas*, Urbanización Bibia Bay View, Carriera 165 Hasta Central Termoelectrica Residencial Mantigro Centro	Esc. Francisco Otter Ave. Las Nereidas
5	Barrio Palmas*, Parcelas William Fuertes, Sector Ocharilla, Sector Paraiso o Leopoldo Figueroa	Esc. Roosevelt Calle #2 Parcelas William Fuertes
6	Barrio Palmas*, Residencial Público Las Palmas, Residencial Jardines De Cataño Proyecto CRUV, Urbanización Las Palmas, Sector Bajo Costo, Urbanización Villa Aurora	Esc. José A. Nieves Carr. 869 Las Palmas
7	Barrio Palmas*, Urbanización Las Vegas	Esc. Isaac Del Rosario Ave. Flor Del Valle Urb. Las Vegas
8	Barrio Palmas*, Sector Puente Blanco	Esc. Puente Blanco Carr. 167, Km. 8 Bo. Palmas
9	Barrio Palmas*, Sector Jazmín Matos, Residencial El Coqui, Urbanización Coqui II	Centro Comunal Coqui I Res. El Coqui Ave. Barbosa Bo. Palmas
10	Casero Jazmín Matos	Esc. Rafael Cordero Marg. Ave. Los Caños detrás Parque Peruchó Cepeda
11	Urbanización Vistas Del Morro, Condominio Angelí, Urbanización Marina Bahá	Centro Comunal Urb. Vistas Del Morro

**PRECINTO ELECTORAL GATY 071**

1	Bo. Pueblo*, Sector San Cristóbal, Sector Rizo del Buey, Sector Santo Domingo, Sector Rabelo, San Felipe Sector Mogota	Esc. Benigno Fernández García Calle Barbosa Bo. Pueblo
2	Urb. Apona, Urb. Jardines del Caribe, Urb. Valle Alto, Urb. La Milagrosa, Sector La Cuatro* (Barrida Nuevo o Villa Polita o Villa Alegre), Camino Echevarría	Esc. Benjamín Harrison Carr. 14, Km. 69.7 Bo. Pueblo
3	Bo. Pueblo* Area de la Plaza, Bo. Matón Arriba, Urb. Mirador Echevarría, Sector Carriera, Urb. Sánchez Mendoza, Cuba Libre, Playita, Condominio Los Robles, Barrida Coqui, Sector San Torcuato, Sector Matadero, Callejón Los Pérez	Esc. Luis Muñoz Rivera Calle Luis Muñoz Rivera Bo. Pueblo
4	Barrio Osebrada Arriba*, Urb. Benigno Fernández, Sec. Vieques, Barrida Carrasquillo, Urb. Pública Luis Muñoz Morales, Urb. Mínima, Urb. Villa Verde, La Vegeta	Esc. Elem. Emilita León Res. Luis M. Morales Bo. Pueblo
5	Barrida Polvorín, Comunidad Francisco Fernández Colón (Parcelas Polvorín), Urb. Fufura, Urbanización Mirador Universitario, Jardines Cayey I, Sector Hoya Orea, Villa Cañona, Sector Vespas, Hogar de Ancianos Matilde Nielson	Esc. Sup. Miguel Meléndez Muñoz Carr. 14 Bo. Pueblo
6	Urb. Reparto Montebano, Sector Santa María	Esc. Elem. Miguel Meléndez Muñoz Reparto Montebano Bo. Pueblo
7	Bo. Piedras, Bo. Lapa, Bo. Pedro Ariza, Bo. Pasto Viejo	Esc. José Guisberto Puchá, Carr. 1, Km. 66.9 Bo. Pasto Viejo
8	Bo. Matón Abajo, Sector Hoyo Frito	Esc. Julio Vizcarondo Carr. #14, Km. 63.2 Bo. Matón Abajo
9	Bo. Toba*, Urb. Brisas de Cayey, Urb. Jardines de Buena Vista, Calle Bella Vista, Sector Campino, La Pacilla, Sector Las Parras, Finca Echevarría, Sector Galindo, Calle Magdalena, Sector	Esc. Félix Lucas Benet Carr. #14 Bo. Toba

Ciudad Electoral	Sectores Incluidos	Centro de Votación y Dirección Física	Unidad Electoral	Sectores Incluidos	Centro de Votación y Dirección Física	Ciudad Electoral	Sectores Incluidos	Centro de Votación y Dirección Física	Unidad Electoral	Sectores Incluidos	Centro de Votación y Dirección Física
Zahira Zayas, Urb. San Martín, Las Cuevas, La Cuzco*, Sector Ocho Ladr., El Quasepo			6	Bo. Chapacillo, Parcelas Aguas Claras, Sector El Corcho, Sector Sábán	Esc. Parcelas Aguas Claras Carr. #3, Km. 55.7 Bo. Chapacillo	11	Barrio Fracón, Carr. #146**, Carretera #608*, Yarey, Frontón Pascazo, Sagud, Frontón Centro, Frontón Sabana, Limón, Carr. 140**, Frontón Altura, El Hoyo Frío, El Parico, El Parol**	Esc. Toribio Rivera (S.U. Frontón) Carr. #146 Bo. Frontón			
10	Bo. Toiba*, Sector Pinar Pérez, Com. Toiba, Santa Clara, La Castilla del Camionero	Esc. Eugenio M. de Bo. Toiba	7	Bo. Daguao (Sector Los Millones), Bo. Quebrada Seca, Daguao Arriba, Daguao Abajo, Sector El Sol, Sector La Luna, Estancia de Prado Hermoso, Parcelas Nuevas de Quebrada Seca	Esc. Carlos C. Figueroa (Quebrada Seca) Carr. #3, Km. 56.7 Bo. Quebrada Seca				11	Bo. Sud*, Urb. y Ext. Vía del Carmen, (Cidra Housing) Res. Prácticas Santiago, Urb. Ramos Antonini, Sector Tait Díaz (Sector Valle de Cidra), Sector Poldo Escribano, Sector Galino, Urb. Vista Hermosa, Vistas de Cidra, Urb. Domingo Alejandro, Salida para Aranzas, Sector Flores	Esc. Jesús T. Piñero Calle Miguel Panelles Bo. Pueblo
11	Bo. Rincón*, Sector Rincón Marina, Sector Rincón Morrito, Sector Palo Seco, Sector Cue (Urb. Sánchez), Rincón, Luz María Sánchez, Villas de Monte Sol, Alturas del Plata, Sector Loma Pilo	Academia La Milagrosa Urb. El Prado Bo. Rincón	<b>PRECINTO ELECTORAL CIALES 020</b>			<b>PRECINTO ELECTORAL CIDRA 070</b>					
12	Res. Jardines de Montalano, Alturas de Montalano, Urb. Jardines de Cayey II	Esc. Agustín Fernández Colón, Carr. #14 Bo. Rincón	1	Barrio Pueblo, Extensión Las Guayas, Caserío Sierra Berdecha, Extensión Palmer, Barrada Santo Domingo, Barrada Laureano, Barrada La Cumbre, Extensión Corchado, Barrada Otero, Barrada Verdón, Camino Morovis, (Ext. Muñoz Rivera), Los Milagros, Jaguez Ventanas (Cofinas Aguas), Jardines de Ciales, Parcelas y Barrada Rosario, Los Robles, Carr. 6685*, Calle Nueva, Calle Line Corretjer	Esc. Sup. Juan Ríos Serpa Ext. Corchado Bo. Pueblo	1	Bo. Rincón, Sector Nogueras, Sector La Línea, Sector Candelitas, Entrada Capilla, Sector Chichón, Ave. o Sector Cuito, Sector Rafael Berries, Sector Los López, Parcelas Rincón Candelitas, Sector Garcé I y II, Sector Rancho Díaz, Sector Vitis La Torre, Sector Capé	Esc. S.U. Pedro Domínguez Carr. #171, Km. 4.5 Bo. Rincón	12	Bo. Montalano, Sector Bloquera, Sector Martín Reyes, Sector Escuela, Sector Carruso, Sector Nuñez, Sector Dones, Sector Solano	Esc. Montalano (Arturo Rodríguez Interior) Carr. 173 Bo. Montalano
13	Bo. Somido, Barrio Quebrada Arriba*, Sector Carr. Caracalá, Sector Carr. Panorámica #7778, Finca Valdivieso, Sector Alvikta, Bo. Culebras Bajo*, Culebras Alto, Jipones Alto	Esc. Redford Tugwell Bo. Somido	2	Barrio Jaguez, Jaguez Santa Clara, Cojupados, Naranjo Dulce, La Línea, Sector Head Start, Carr. #149*, Camino Los Leones, Urb. Berríos (Camino Berríos), Reparto San Miguel, Brisas De Ciales, Residencial Jaguez (Las Casitas) Reparto Abalo	Esc. Concepción Pérez Soc. Jaguez Santa Clara Bo. Jaguez	2	Bo. Arenas*, Parcelas Gándara I y II, Comunidad Sta. Clara, Sector Justo Rodríguez, Parcelas Blancas, Sector Macelo, Sector Fandaca, Sector Los Padilla, Sector Los Pinos, Calle Roque Sector El Retiro, Sector El Trolley (Tall)	Esc. Santa Clara Comunidad Sta. Clara Bo. Arenas	13	Bo. Ceiba*, Parcelas Herib, Sector Delgado, Sector Flores, Finca Torrey Muñoz, Sector Escalera, Sector Meléndez	Centro Comunal Herib Parcelas Herib Bo. Ceiba
14	Barrio Vegas	Esc. Consuelo López Bana Bo. Vegas	3	Barrio Condilera*, El Tres, Comunidad Ortega, Carr. 146*, Alturas de Condilera (Parcelas Nuevas)	Esc. Cristóbal Viciés Núcleo Condilera Carr. #146 Bo. Condilera	3	Bo. Arenas*, Sector Isora, Sector La Lianra, Quintas Monticello*, Sector Campo Bello, Sector Pinar Ocas, Valle Real, Vista Alegre, Sector Nogueras	Esc. León de Leones de Cayey Carr. 735 Km. 0.7 Bo. Arenas	14	Bo. Ceiba*, Sector Agustín Santos, Sector Carrasquillo, Sector Eufidias Rivera, Sector Agustín Cruz Ojeda, Sector Garco, Sector Jacinto Hernández, Com. Naranjo*, Sector La Frontera, El Verde I**, Sector Ruiz	Esc. Ceiba I (Agustín Santos) Carr. #782, Km. 4.9 Bo. Ceiba
15	Barrio Beatriz, Parcelas Viejas y Nuevas, Parcelas Beatriz II, Sector Los Robles, Sector Piñero	Esc. Pedro Díaz Fonseca Carr. #1 Bo. Beatriz, Cidra	4	Barrio Condilera*, Urb. Dos Ríos, Urb. Los Almendros, Carr. #146*, Alturas De Ciales, Pueblo Itio, El Condón, Urbanización Montarrey, Carr. 6685*, La Grama, Cuchillas*, Carr. 633**, Carr. 149**, Carr. 649	Esc. Juan A. Corretjer Carr. 146 km. 3 Bo. Condilera	4	Bo. Beatriz*, Beatriz Carr, Sector Huertas, Sector Brisas del Plata, Sector Las Cruces**, Los Soto, Sector La Bomba, Sector Campiño, Monte Verde, Sector Los Gómez, Sector Virginia, Camino Isidro Acosta, Sector Cofinas Del Capitán, Parcelas Nuevas, Sector Cofinas de Beatriz I y II, Sector Bambá, Quintas de Monticello*	Esc. Pedro Díaz Fonseca Carr. #1, Km. 49.6 Bo. Beatriz	15	Bo. Río Abajo, Sector Berríos, Sector Castrodad, Sector Meléndez, Sector La Vega, Sector Ortiz, Sector Los Nuevos, Sector Rivera, Sector Ocas, Sector Vázquez	Esc. Ciprián Castrodad (Río Abajo) Carr. #172 Bo. Río Abajo
16	Sector Ley, Bo. Montalano, Urb. Planicie, Sector La Jague, Sac. Pepe Hoyo, Sac. La Bloquera, Urb. Repío, Ana Luisa, Estancias de Beatriz, Hacienda Las Mercedes, Urb. Las Muezas (La Liendra, Sector Club de Leones)	Cancha Bajo Techo Carr. #1 Bo. Montalano	5	Barrio Pesas, Carr. #149**, Sector Tortuguero, Carr. #615*, Sector Segunda Unidad, La Duarta, Fidiana, Reparto A Fultón, Vista Bella, Cerro Gordo, Peñolones, Barrio Toro Negro*, Chayote, La Pasa, La Loma, Parcelas María, Sector Cuesta Matá	Esc. Francisco Serrano S. U. De Pesas Carr. #149 Bo. Pesas	5	Bo. Beatriz*, Sector Sopera (Valle Verde), Sector Sopera Adentro, Sector La Vega, Sector Pasquera, Sector Ortiz, Sector Charje, Sector Juan González, Quintas Monticello*	Head Start Beatriz Adentro (Sopera) Carr. #777, Km. 1.4 Bo. Beatriz	16	Bo. Rabanal, Sector La Cumbre, Parcelas Rabanal, Sector Cortés, Sac. Miño Reyes, Sac. Rabanal, Sac. Almarino, Sac. Jiménez, Sector Piñero, Sector Matzvé, Sector Juan Alejandro, Parcelas La Milagrosa, Sector Tierra Linda, Com. Los Panes, Com. Flores de la Rivera, Sac. Fátima, Sector El Buen Pastor, Alturas de Cidra, La Pastora, Sector 3*, Sector El Paraiso	Esc. Clemencia Meléndez (S.U. Rabanal) Sector La Cumbre Carr. #173, Km. 7.2 Bo. Rabanal
17	Bo. Guazata	Esc. Gerardo Selles Sold Carr. 184 Km. 27.9 Bo. Guazata	6	Barrio Pozas, Llanadas, El Hoyo (El Cedral), Muzicabon, Capilla, Carretera #615*, Puentes, Parcelas Montez, Parcelas Lamoza, Cascana, Blacho	Esc. Jaime Coira Carr. #615 Bo. Pozas	6	Bo. Bayamón*, Sector Cartenejas I, Sector Laborinto, Sector Juan Colón, Sector Morales, La Península, Com. San José (Sector Laborinto), Urb. Sabanera, Sector Olique Salida para Capuas, Urb. Campo Lago, Sector Las Palmas, Sector El Puente	Esc. Nueva de la Comunidad Carr. #172 (Lado fábrica S B)	17	Bo. Sabá, Sector La Teaca, Sector El Mirador Cruce de Pifitas (Cruce a Comerío), Sector Esperanza Rivera, Sector Rivera, Sector Mari Ramos, Sector San José, Sector González, Sector Luz María	Centro Com. El Sabá Carr. 173, Bo. Sabá
18	Bo. Parañón, Sector Valdiv, Sector Caiba	Esc. Rosendo Méndez Cárden Carr. 742, Km. 1.3 Bo. Parañón	7	Barrio Hato Viejo, Hato Viejo, Cumbre, Comunidad Lajas, Campamento Caliche, Carretera #6685**, Carretera #149**, Carretera #632, Puente, Cumbre, Camarones, Vieques, El Guco*, Cuchillas*	Esc. Hato Viejo Cumbre Carr. #632 Bo. Hato Viejo	7	Bo. Bayamón*, Salida para Caguas) Treasure Valley, Calle Kennedy (Norte), Sector Aguado Pagán, Urb. El Lago, Sector Los Cobos, Sector La Gloria, Casas al Este de la Carr. #173, Urb. Las Mercedes, Las Mercedes, Sector Trinidad, Jardines de Treasure Island, Brisas Del Lago, Sector Rivera, Sector La Maraña, Paseo Figueroa	Esc. Muñoz Iglesias Calle San Francisco Cruz Haddock Bo. Pueblo	18	Bo. Honduras, Sector Polo Torres, Sector San José, Sector Galindo, Sector Porfirio Díaz, Sector Fundasco, Sector Puente Blanco	Centro Fundasco Bo. Honduras
19	Bo. Cedro, Sector Andalucía, Bo. Culebras Bajo*	Esc. Cedro Carretera Carr. 738, Km. 3.9 Bo. Cedro	8	Barrio Hato Viejo, Hato Viejo, Cumbre, Comunidad Lajas, Campamento Caliche, Carretera #6685**, Carretera #149**, Carretera #632, Puente, Cumbre, Camarones, Vieques, El Guco*, Cuchillas*	Local Jaime Domínguez Morales Carr. 149, Km. 40.8 Bo. Toro Negro	8	Bo. Bayamón*, Sector Monchito Santos, Parcelas Juan Del Valle, Sector Fito Medina, Sector Quebradillas, Sector Tabo Mercad, Urb. Vista Monte, Sector Cintrón, Sector Delgado, Villa Marinos, Villa San Martín, Com. Primavera Vázquez**, Sector Machucuello, Urb. Estancias de Cidra, Urb. Alturas del Arenal, Sector Mira Monte, Urb. Cidra Valley, Sector Carne Rolón, Sector El Puente, Urb. Móraca, Sector Camino Real	Esc. S.U. Stubbe Carr. #787, Km. 2.8 Bo. Bayamón	19	Bo. Toiba, Sector Capilla, Sector Filadelfo, Sector Federico Ramos, Sector Toiba Arriba, Sector Rubén González, Sector Díaz	Centro Comunal Bo. Toiba
20	Bo. Cercadillo	Esc. Gilio Masó Bo. Cercadillo	9	Barrio Cialitos*, Cialitos Centro, Carretera #614* (Hasta Don Ramón Marrero) Carretera #149**, Cialitos Ferrer, Cialitos Portán, Barrio Toro Negro*	Esc. República Del Ecuador Carr. #149 Bo. Cialitos	9	Bo. Bayamón*, Sector Sud Arriba, Sector El Tamarindo, Sector La Loma, Sector Casillas, Sector Palmasola, Sector Ciales, Sector Los Hernández Arriba, Sector La Ceiba, Sector Montañón, Sector Balazar Rodríguez	Head Start Vicente Rivera Masó, Bo. Sud	20	Bo. Pueblo, Urb. Fernández, Urb. Ferrer, Com. Santa Teresita, Bda. Ferrer, Urb. Domingo Rodríguez, Calle José De Diego, Calle Dr. Ignacio, Calle Muñoz Berríos, Calle Baldorioty, Calle Pedro Díaz Fonseca, Calle Luis Lugo, Calle Padilla al Caribe, Calle Tomás Mestre, Calle Palmer, Calle Miguel Panelles, Calle Gautier Berríos, Calle Francisco Cruz Haddock, Calle Kennedy (Sur), Sector Samuel Quiñes, Urb. Jardines de Cidra, Calle Barcoá, Urb. y Ext. Freire, Los Almendros, Los Dos Mangos, Calle Muñoz Rivera Salida Rabanal	Esc. Ana J. Candelas Carr. 171, Km. 0.2 Bo. Sud
21	Bo. Mijeme Bajo	Esc. Manuel Corchado Bo. Mijeme Bajo	<b>PRECINTO ELECTORAL CEIBA 080</b>			<b>PRECINTO ELECTORAL CIAMO 081</b>					
22	Bo. Rincón*, Sector La Loma, Urb. Torito y La Plata, Villas de San José, Praderas del Plata	Esc. Virginia Vázquez Mendoza Urb. La Plata	1	Bo. Pueblo (Sector Pueblo), Urb. Jardines de Ceiba I y II, Urb. Santa María, Urb. Ceiba, Urb. Rossy Valley, Urb. Ramos Antonini, Urb. Villa Flores, Jardines de Avila, Edificio Francisco Colón Gordiani, Sector Colonia Santa María, Residencial Jardines de Ceiba, Solares Avila	Esc. Santa Rosa Calle Escolástico López Bo. Pueblo	1	Bo. Pedro García, Tramo Carr. #143 y Tramo 155**, Sector Los Meléndez, Sector Los Verdes, Sector Sabana, Sector Empaques	Esc. Pedro García Carr. 155 Bo. Pedro García			
2	Bo. Río Abajo, Sector Rincón, Sector La Palma, Sector Somadora, Camino Charco Frío	Esc. Río Abajo Carr. 975, Km. 6.4 Bo. Río Abajo	2	Bo. Pueblo (Sector Pueblo), Urb. Jardines de Ceiba I y II, Urb. Santa María, Urb. Ceiba, Urb. Rossy Valley, Urb. Ramos Antonini, Urb. Villa Flores, Jardines de Avila, Edificio Francisco Colón Gordiani, Sector Colonia Santa María, Residencial Jardines de Ceiba, Solares Avila	Esc. Saco Carr. 975, Km. 2.3 Bo. Saco	2	Bo. Sud*, Sector Sud Arriba, Sector El Tamarindo, Sector La Loma, Sector Casillas, Sector Palmasola, Sector Ciales, Sector Los Hernández Arriba, Sector La Ceiba, Sector Montañón, Sector Balazar Rodríguez	Head Start Vicente Rivera Masó, Bo. Sud	2	Bo. Hayales, Sector Guayabo, Sector Llanadas, Tramo Carr. 143**	Esc. Enrique Colón (S.U. Hayales) Carr. 143** Bo. Hayales
3	Bo. Saco, Parcelas Corderona, Sector El Mángü, Sector Aguacate	Esc. Saco Carr. 975, Km. 2.3 Bo. Saco	3	Bo. Río Abajo, Sector Rincón, Sector La Palma, Sector Somadora, Camino Charco Frío	Esc. Saco Carr. 975, Km. 2.3 Bo. Saco	3	Bo. Pueblo, Urb. Fernández, Urb. Ferrer, Com. Santa Teresita, Bda. Ferrer, Urb. Domingo Rodríguez, Calle José De Diego, Calle Dr. Ignacio, Calle Muñoz Berríos, Calle Baldorioty, Calle Pedro Díaz Fonseca, Calle Luis Lugo, Calle Padilla al Caribe, Calle Tomás Mestre, Calle Palmer, Calle Miguel Panelles, Calle Gautier Berríos, Calle Francisco Cruz Haddock, Calle Kennedy (Sur), Sector Samuel Quiñes, Urb. Jardines de Cidra, Calle Barcoá, Urb. y Ext. Freire, Los Almendros, Los Dos Mangos, Calle Muñoz Rivera Salida Rabanal	Esc. Saco Carr. 975, Km. 2.3 Bo. Saco			
4	Barrio Machos	Centro Comercial Machos Carr. 982 Bo. Machos	4	Parcelas Machos, Urb. Brisas de Ceiba, Res. La Seyra, Urb. Vegas de Ceiba, Urb. y Extensión Villas del Pilar, Sector Polo Norte, Brisas Court, Mansiones de Brisas, Mundo Plaza, Punta Figueras	Esc. Adolfo Vives Calle Escolástico López Bo. Pueblo	4	Bo. Pueblo, Urb. Fernández, Urb. Ferrer, Com. Santa Teresita, Bda. Ferrer, Urb. Domingo Rodríguez, Calle José De Diego, Calle Dr. Ignacio, Calle Muñoz Berríos, Calle Baldorioty, Calle Pedro Díaz Fonseca, Calle Luis Lugo, Calle Padilla al Caribe, Calle Tomás Mestre, Calle Palmer, Calle Miguel Panelles, Calle Gautier Berríos, Calle Francisco Cruz Haddock, Calle Kennedy (Sur), Sector Samuel Quiñes, Urb. Jardines de Cidra, Calle Barcoá, Urb. y Ext. Freire, Los Almendros, Los Dos Mangos, Calle Muñoz Rivera Salida Rabanal	Esc. Adolfo Vives Calle Escolástico López Bo. Pueblo			
5	Parcelas Machos, Urb. Brisas de Ceiba, Res. La Seyra, Urb. Vegas de Ceiba, Urb. y Extensión Villas del Pilar, Sector Polo Norte, Brisas Court, Mansiones de Brisas, Mundo Plaza, Punta Figueras	Esc. Adolfo Vives Calle Escolástico López Bo. Pueblo	5	Parcelas Machos, Urb. Brisas de Ceiba, Res. La Seyra, Urb. Vegas de Ceiba, Urb. y Extensión Villas del Pilar, Sector Polo Norte, Brisas Court, Mansiones de Brisas, Mundo Plaza, Punta Figueras	Esc. Adolfo Vives Calle Escolástico López Bo. Pueblo	5	Parcelas Machos, Urb. Brisas de Ceiba, Res. La Seyra, Urb. Vegas de Ceiba, Urb. y Extensión Villas del Pilar, Sector Polo Norte, Brisas Court, Mansiones de Brisas, Mundo Plaza, Punta Figueras	Esc. Adolfo Vives Calle Escolástico López Bo. Pueblo			

\* Sector aparece en más de una unidad electoral, verifique con la Junta de Inscripción de su precinto.



UNIDAD ELECTORAL	SECTORES INCLUIDOS	CENTRO DE VOTACION Y DIRECCION FISICA	UNIDAD ELECTORAL	SECTORES INCLUIDOS	CENTRO DE VOTACION Y DIRECCION FISICA	UNIDAD ELECTORAL	SECTORES INCLUIDOS	CENTRO DE VOTACION Y DIRECCION FISICA	UNIDAD ELECTORAL	SECTORES INCLUIDOS	CENTRO DE VOTACION Y DIRECCION FISICA
3	Bo. Coamo Arriba, Tramo Carr. 555, Sector Villalba, Sector La Vega*, Sector El Jaguay, Sector Alturita, Sector La Prá, Sector Mora, Sector Las Flores	Esc. Pedro A. Negrón Carr. 555 Bo. Coamo Arriba	14	Bo Pueblo*, Urb. y Ext. Jdas. de Coamo, Urb. San Antonio, Urb. Villa del Carmen, Urb. Villa Santa Catalina, San Idelfonso Apartamentos, Reparto Emmanuelli, Barrada San Antonio, Sector Río Chiquito, Callejón Don Fano, Vta Cristina, Hacienda Montemar, Estancias de Coamo, Urb. Sta. Joaquina, Urb. Valle Arriba	Esc. José Felipe Zayas Urb. Jardines de Coamo	5	Bo. Doña Elena*, Sector La Loma, Sector Los Pinos, Sector Iglesia, Sector Parcelas, Sector Zamora, Sector La Línea, Sector Ayala, Sector La Cooora, Sector Negrón (R-809) y Carr. 780	Esc. Zamora Bo. Doña Elena Carr. 780, Km. 4.5	3	Bo. Madrid*, Joya Fria, Las Vegas, Los Colegios, Los Lorzada, Manchurra, William Abarado, Ferdinand Santiago, Frank Ortiz	Esc. Mari Carr. 771 Bo. Madrid
4	Bo. Puquíllas*, Tramo Carr. 723** (desde los Km. 3.2 y 3.3 hasta la intersección con la Carr. 558), Sector La Vega*, Parcelas Emmanuelli**, Sector Sabana	Esc. Puquíllas Carretera (Parcelas Emmanuelli) Carr. 723 Bo. Puquíllas	15	Bo. Pueblo*, Sector Varsovia 1, 2 y 3, Sector Acuaducto, Urb. Colinas de Coamo, Calle Dr. Vevé*, (Lado Oeste hasta la Calle José I. Quintón), Calle Baldonoy (Lado Oeste desde Calle Dr. Vevé), Calle Santiago Iglesias** (Lado Oeste desde Calle Dr. Vevé), Calle José I. Quintón* (Lado Norte desde Calle Dr. Vevé hasta frente a Esc. Frandón) Calle Carrión Machado* (Desde Sector Acuaducto hasta la Calle José I. Quintón Dirección Sur), Calle Ruiz Belvis*, Calle Juan Colón López, Calle Betances, Calle Obispo Sabanica, Calle Obispo Mercado, Calle Mario Brachi, Calle Ramón Power, Calle Sol, Callejón Santa Catalina, Sector La Playa	Esc. Benjamín Frandón Calle José I. Quintón Bo. Pueblo	6	Bo. Doña Elena Abajo*, Sector El Salto, Sector La Tosca (Carr. 815) Sector Los Martínez, Sector Media Luna, Carr. 780 desde km. 0 hasta el km. 2.1	Esc. Inés M. Mendoza (Bda. Manuel Espina) Carr. 156, Km. 33.5 Bda. Manuel Espina	4	Bo. Palos Blancos*, Parcelas Medina, Sector El 7, Gobeo, La Araya, La Riviera, Los Baguá, Sector Los Ramos, Palos Blancos Carretera*	Esc. Hipólito Calderón (Gobeo) Carr. 803 Km. 5.6, Palos Blancos
5	Bo. Puquíllas*, Sector Progreso, Sector Barnaldi, Sector Pastillo	Esc. Angel R. Ortiz (Puquíllas Adentro) Carr. 723, Km. 7.4 Sector Progreso	16	Bo. Pueblo*, Res. Las Palmas, Res. Manuel J. Rivera, Urb. El Edén, Res. El Edén, Barriada Cambachá, Urb. Las Aguilas, Urb. Jardines de San Blas, Town Houses, Urb. Vista del Sol, Barriada Texas	Esc. Sup. Ramón José Ovída Urb. El Edén Bo. Pueblo	7	Bo. Doña Elena Abajo*, Sector Higüero, Sector Opey, Las Nereidas, Carr. 167 desde km 0 hasta Km. 0.7, Palomas Abajo*	Esc. Pedro Morales Báz (El Higüero) Carr. 156, Km. 34.7 Sector El Higüero	5	Bo. Palos Blancos*, Palos Blancos Carr., Palos Blancos Centro, Sector La Perla, Sector La Mina**	Esc. Carmelita Suárez (Palos Blancos) Carr. 803, Bo. Palos Blancos
6	Bo. Santa Catalina, Sector Descalabrado, Tramo Carr. 150*, (Desde el Km. 18.8 hasta el km. 13.0 Villalba), Sector Verdón, Zanja Prieta, Zanja Blanca, Sector Cibarras, Sector Caraco, Sector Sierra*, Sector Blandío, Quebrada María, Sector El Ortiz, Sector Pito Gato, Sector Guano	Esc. S. U. Manuel Candanedo Carr. 553, Bo. Santa Catalina	17	Bo. San Idelfonso*, Coamo Apts., Sector y Parcelas Las Flores, Reparto El Prado, Callejón Bravo (Pasaje de Las Rosas), Sector Las Flores, Los Baños de Coamo, Sector La Tosca, Bo. San Idelfonso, Callejón Los Gandules, Urb. Monte Flores, Reparto Las Flores, Tramo Carr. 154* (desde intersección Carr. 153 Km. 20.8 hasta cerca de los Kms. 1.6 y 1.7)	Esc. Rufino Huertas Carr. 153 Km. 2.5 Sector Las Flores	8	Bo. Doña Elena Abajo*, Sector Narajío*, Carr. 156, Sector Sabana***, Sector La Virgencita, Carr. 172 hasta km. 2.2, Sector Escuela	Esc. María C. Santiago (S.U. Sabana) Carr. 172 Bo. Narajío	<b>PRECINCTO ELECTORAL COROZAL 088</b>		
7	Bo. Pasto*, Tramo Carr. 556*, Sec. Granepo, Sec. Santa Ana, Urb. Jardines de Santa Ana, Sector Pastillas	Esc. Santa Ana Carr. 556 Bo. Pasto	18	Bo. San Idelfonso*, Sector Sabana Hoyos Parcelas Mariano Colón, Tramo Carr. 154** (Desde los Kms. 1.6 y 1.7 hasta el Río Jueyes), Sector La Frontera	Esc. Mariano Colón (Río Jueyes) Carr. 154 Sector Río Jueyes	9	Bo. Narajío*, Sector El Puerto, Urb. Vista Verde, Sector Montañez, El Verde y II**, Pueblo Viejo, y Parcelas El Verde	Esc. Hermilio Sierra (El Verde I) Carr. 782 Sector El Verde Bo. Narajío	1	Bo. Pueblo, Bda. Cabo, Calles: Marina, Nueva San Rafael, U. Ramírez, Bou, Cervantes, Gándara, José Vallarta, Res. El Centro, Bda. Jason, Res. Landón, Sector Santo Domingo, Bda. Sostra, Calle Las Mercaderes, Sector Carriera (Desvío), Calle San Ramón, Calle Cuito, Sector Berio, Sector Alcantarilla Del Diablo* (Lado Oeste), Sector Portugués	Esc. Rafael Martínez Hada Calle Dou Bo. Pueblo
8	Bo. Pasto*, Sector San Diego, Tramo Carr. 556*, Sector La Cuesta, Sector La Montaña	Esc. Anastasio Santiago (San Diego) Carr. 556 Bo. Pasto	19	Bo. Palmarejo, Parcelas Nuevas y Viejas, El Cerro, Tramo Carr. 702, Sector el Melón, Palmarejo Arriba, Sector Asomante, Sector Rincones, Sector Sta. Clara, Sector El Melonero, Sector La Vega	Esc. Palmarejo Carr. 702 Bo. Palmarejo	10	Bo. Palomas Abajo*, Sector El Mangó, Sector Caimito, Sector Padilla, Vuelta del Dos** y Sector El Guarato	Esc. Horacio Mazon Townar Carr. 156 Calle Georgetti, Pueblo	2	Bda. Cuba Libre, Sector Paseo del Río, Sector Berio o Sector Alcantarilla Del Diablo* (Lado Este) Bo. Abres*, Calles: O'Neil, María Bou, Rivera, Los Ramos, Los Torres, Sector Bruno Nieves, Sector La Calabaza, Parcelas Abres, Sector La Poltera, Sector Los Ramos, Sector El Brillante	Esc. Abraham Lincoln Bou Final Bo. Pueblo
9	Bo. Pasto*, Río Coamo, Tramo Carr. 155 (Desde el Km. 0.6 hasta el Km. 8.8), Sector Sierra*, El Salto, Sector Farallón, Sector Cacique, Valle Paraíso	Esc. Aurelia Quintero (Quebrada Grande) Carr. 555 Bo. Pasto	20	Com. Villa Madrid, Comunidad Nágara, Sector Calabazas, Villas de San Blas, Tramo entrada Palmarejo	Esc. Eugenio Ma. De Hostos Calle José I. Quintón Bo. Pueblo	11	Bo. Los Llanos, Sector Coto Ruiz, Parcelas Viejas y Nuevas, Puente Hierro, Sector Caribe, Tramo Carr. 14** (desde Puente Hierro hasta el Km. 28.0), Tramo Carr. 545** (desde el Km. 4.0 hasta el límite con Bo. Santa Catalina), Sector El Barbero, Sector Toro Toro, Sector Las Marías, Brisas Llaneras (Colinas Llaneras), Las Gavias, Villa Paraíso	Esc. Cuyón Carr. 704 Bo. Cuyón	3	Urb. Sanlejí, Urb. y Ext. Caba Lina, Sector Guayabal, Bda. Alda Vázquez, Calle Carmelo Aparita, Sector Lin Santos, Sector Alfonso Matos	Esc. Manuel Bou Gall (La Loma), Carr. 159 Frente Plaza Mercado
10	Bo. Cuyón, Tramo Carr. 14** (Desde el Km. 43.4 límite con Alborón hasta el Km. 38.2), Tramo Carr. 717 (Desde el Km. 2.0 hasta la Quebrada Algarrobos), Parcelas Cuyón I y II, Sector Hicinas, Sector Carrizo	Esc. Sossana Rivera Carr. 545 Bo. Los Llanos				12	Bo. Pueblo*, Sector Hoyo Dulce, Sector Turquí, Calle Florencio Santiago (Lado Este desde Calle Dr. Santiago Vevé), Calle José I. Quintón* (Lado Este desde Calle Dr. Vevé), Calle Santiago Iglesias** (Lado Este desde Calle Dr. Vevé), Calle H. W. Santaelia*, (Lado Norte Desde Calle Dr. Vevé hasta el Río Coamo), Calle Barbosa* (Desde Calle H. W. Santaelia hasta Calle Dr. Vevé), Sector San Luis, Calle Ruiz Belvis*	Esc. José R. Rodríguez Calle Dr. Vevé Sur Bo. Pueblo	4	Bo. Cibuco*, Sector Los Mangos, Sector Layo Rosado, Sector Milla Maldonado, Sector Acuaducto, Sector Rolo Barrera, Sector Korea, Sector La Mina, (La Cueva De Paca), Urb. y Ext. Silvia Alfaro De Cibuco, Sector Carr. R-774, Sector Quebrada Granda, (Carr. 749), Sector La Guatira, Sector La Puntilla, Sector El Llano, Carr. 156 hasta el Límite Municipal con Baranquitas Km. 23.3 y 23.4	Esc. Emilio R. Delgado Carr. 158, Int. 818 Bo. Cibuco
11	Bo. Los Llanos, Sector Coto Ruiz, Parcelas Viejas y Nuevas, Puente Hierro, Sector Caribe, Tramo Carr. 14** (desde Puente Hierro hasta el Km. 28.0), Tramo Carr. 545** (desde el Km. 4.0 hasta el límite con Bo. Santa Catalina), Sector El Barbero, Sector Toro Toro, Sector Las Marías, Brisas Llaneras (Colinas Llaneras), Las Gavias, Villa Paraíso	Esc. Sossana Rivera Carr. 545 Bo. Los Llanos							5	Bo. Cibuco, Los Puertos, Sector Nela Nevárez, Bano Rosado, Sector Maguayo, Mingo Negrón, Bajá Del Palo, Sector Los Torres, Sector Anibal Cabranes, Los Crespo, Geño Trinidad	Esc. Genaro Bou Carr. 818 Bo. Cibuco
12	Bo. Pueblo*, Sector Hoyo Dulce, Sector Turquí, Calle Florencio Santiago (Lado Este desde Calle Dr. Santiago Vevé), Calle José I. Quintón* (Lado Este desde Calle Dr. Vevé), Calle Santiago Iglesias** (Lado Este desde Calle Dr. Vevé), Calle H. W. Santaelia*, (Lado Norte Desde Calle Dr. Vevé hasta el Río Coamo), Calle Barbosa* (Desde Calle H. W. Santaelia hasta Calle Dr. Vevé), Sector San Luis, Calle Ruiz Belvis*	Esc. José R. Rodríguez Calle Dr. Vevé Sur Bo. Pueblo							6	Bo. Padilla*, Sector Hormigas I, Sector Ermita, Sector Experimental Marungo, Sector Juan Vázquez Cibuco III (Desde estación gasolina de Germán Santiago hasta el límite de Morovis en la carretera 159), Sector Navarro, Sector Coltores, Sector Los Caobos, Sector Lin Pérez	Estación Experimental Carr. 556/8 Bo. Padilla
13	Bo. Pueblo*, Barriada Isti Verde, Barriada Zambrana, Sector Los Potes, Sector Rabo del Buey, Sector Pueblito, Calle Las Mercedes, Calle José I. Quintón* (Lado Sur desde Calle Dr. Vevé hasta Calle Bernier Garau), Calle H. W. Santaelia* (Desde Calle José I. Quintón hasta Calle Dr. Vevé y el lado Sur desde Calle Dr. Vevé hasta el Río Coamo), Calle Barbosa* (Desde Calle H. W. Santaelia hasta Barriada Zambrana), Sector Buenos Aires (Calle Buenos Aires), Calle Grand Stand, Calle Dr. Vevé* (Lado Sur desde Calle José I. Quintón), Calle San Thomas	Esc. Purificación Rodríguez Calle Rodríguez Hidalgo Bo. Pueblo							7	Bo. Padilla*, Sector Parcelas, Los Llanos*, Limón, Empalme, Panchita Verda, Urb. La Providencia, Dos Bocas II*, (Los Camacho, El Tipico, Los Miranda, Los García, Col. Maribel Martín Puente) Sector El Almendro	Esc. S. U. Nicolás Rodríguez Carr. 568, Km. 18, Bo. Padilla
									8	Bo. Cuchillas, Los Coces, La Pajona, Hormigas II, Guayabo, Milla Santiago, Collozo, Pueblo Del Hielo, Sector La Herradura, Sector Hormigas II*, Sector Los Llanos*	Esc. Porfirio Cruz García Carr. 568 Bo. Cuchillas
									9	Bo. Magüeyes, Sector Lechería, Sector Capilla, Sector Gregorio Meléndez	Casa del Carminero Carr. 654 Bo. Magüeyes

\* Sector aparece en más de una unidad electoral, verifique con la Junta de Inscripción de su precincto. \*\* Sector aparece en más de un precincto, verifique con la Junta de Inscripción.

UNIDAD ELECTORAL	SECTORES INCLUIDOS	CENTRO DE VOTACION Y DIRECCION FISICA	CIUDAD ELECTORAL	SECTORES INCLUIDOS	CENTRO DE VOTACION Y DIRECCION FISICA	UNIDAD ELECTORAL	SECTORES INCLUIDOS	CENTRO DE VOTACION Y DIRECCION FISICA	CIUDAD ELECTORAL	SECTORES INCLUIDOS	CENTRO DE VOTACION Y DIRECCION FISICA	
10	Bo. Palmarejo, Parcelas Guzman, Parcelas Julian Marrero, Pancho Felix, Los Limos, Dolores Cosma, Pomaio, La Vega (Urb. Policia), Bda. Dwanee, Sector Lucheria, Sector La Mima**	Esc. S. U. Julian Marrero (Palmarejo) Carr. 154 Int. Carr. 803 Bo. Palmarejo	10	Barrio Maguayo*, Sector Martell, Sector Polvorin, Sector Calandria, Sector Coto Martell, Alzuras De Plata Maguayo Adentro, Sector Mayzonal 1** y II, Urb. Bosque Dorado	Esc. S. U. Maguayo (Int.) Carr. 694, Km. 4.3 Bo. Maguayo	7	Bo. Demajagua, Bo. Quebrada Vieques, Sector La Carreta, Urb. Las Garzas, Parcelas Luis M. Contreras, Sector Corea, Sector Aldea Contreras, Sector Parque, Sector Berlin, Sector Carretera, Urb. Estancias del Mar, Villas Puerto del Rey, Sector Camacho	Esc. Elemental Alvaro I. Dones Com. Luis M. Contreras (frente al Parque)	PRECINCTO ELECTORAL GUARDACA 048	1	Bo. Pueblo*, Calles: Yaguer, 25 de Julio (Ambos Lados), San Miguel Pedro Vargas, Dr. Veve, Carlos del Rosario, 63 de Intameria, S.S. Rodriguez, 13 de marzo, Victor Saltaberry (Antigua Calle Amor), Sta. Rosa, Buenaventura Quiñones, Ramal 116, Esq. 25 de Julio, Urb. Bahía, Urb. Sta. Clara, Urb. Sagrado Corazón	Esc. María L. McDougal Calle 65 de Int. (frente a la plaza) Bo. Pueblo
11	Bo. Dos Bocas I, (Parcelas Ortiz, Sector Los Marrero, El Quiso, Moncho Santos, Sector Neco Chivero), Dos Bocas II*, (Carr. 159, Calle Leoncio Ortiz, Los Maldonado, La Mima, Sieso Vilela), Sector Honduras	Esc. Manuel Bon Gail (La Loma) Carr. 159 Frente Plaza Mercado	11	Barrio Espinosa*, Sector Mavito, Sector Jacana, Plaza López, Sector Abayardi, Sector Romanes, Sector Chicharro, Haciendas De Dorado**, Comunidad Río Nuevo	Esc. Mavito Carr. #2 Sector Mavito Bo. Espinosa	8	Bo. Sardinera, Bo. Cabezas, Parcelas Sardinera, Sector Las Croabas, Urb. La Roca, Sector Casap, Sector Boquerón, Cond. Marina Lanús, Sector Soroco, Villas del Conquistador, Sector Calambraño (Villas del Faro)	Centro Cuerpo de Voluntarios (Antes Esc. Rita Fomaris) Sector Las Croabas Bo. Cabezas	2	Bo. Ensenada, Lajas Road*, Sec. La Joya de los Zapocoles, Sec. La Loma, Calles: Los Flores, Brandon, San José, Miramar, Parta Norte Las Brujas*, Calles: Segunda, Tercera, San Felipe, San Antonio, Urb. Paseo Oliver	Esc. José Rodríguez de Soto Ramal 116 Bo. Ensenada	
12	Bo. Abrís*, Abrís Centro, Sector Lorenzo Agosto, Chago Adorno, Sector Escuela, Sector La Capilla	Esc. Abrís Centro Carr. 821, Int. 630 Bo. Abrís	12	Barrio Río Lajas, Viviendo Del Ton, Villa Uruana, Las Corozas, Parcelas Viejas	Esc. Elemental Río Lajas Carr. 165 Comunidad Río Lajas Bo. Río Lajas	9	Bo. Quebrada Fajardo*, Urb. Monte Brisas, Alturas de Monte Brisas 1, 2, 4 y 5, (Villa Santiago Apt.)	Esc. Josefina Ferrero (Int. Alturas de Monte Brisas) Urb. Alturas de Monte Brisas	3	Bo. Montaña*, Urb. Bacó o Siberia, Calles Roberto Clemente, La Costa hasta Km. 15.3 de Carr. 116, Lajas Road*, Las Colinas, Calle Limón, Sec. Magüeyes* Norte hasta la Residencia del Sr. Luis A. Balz (sin incluirlo), Carr. 324 hasta Km. 8.0	Esc. Tereza N. Suriano Ramal #116 Bo. Ensenada	
13	Bo. Abrís*, Los Mudos, Sector Mirvika Alcala, Urb. Carrizomera, Bda. Adoña, Urb. María Del Carmen, Urb. Montañero, Sector Pomo Rodriguez, Sector Los Moreno, Sector Killo, Alzuras de Corozal, Calle Naves	Esc. Fidel López Colón Carr. 159, Bo. Pueblo	13	Barrio Espinosa*, Sector Kuitán, Sector Tiburón, Reparto Del Valle**, Sector Rodríguez, Sector Concepción, Urb. Valle Dorado, Los Montes de Dorado	Esc. Kuitán Sector Kuitán Bo. Espinosa	10	Bo. Quebrada Fajardo*, Urb. Fajardo Gardens, Sector Quebrada Fajardo, Carr. #985, Ramal Esta, Carr. 940**	Esc. Elem. Rosa Parla (Fajardo Gardens) Urb. Fajardo Gardens	4	Bo. Montaña*, Salinas Providencia, Urb. Playa Santa, Carr. 325, desde el Km. 5.1	Esc. Salinas Providencia Carr. 325 Sec. Salinas Bo. Montaña	
14	Bo. Negros, Sector Los Quiñones**, Africa, Los Gabos, Sector Lorenzo Frías, Parcelas De Negros, Urb. Los Hermanos	Esc. José Fernández Robald (Elemental de Negros) Carr. 805, Km. 2 Bo. Negros	14	Barrio Espinosa*, Urbanización Golden Hills**, Sector Cuba Libre, Sector Laguna I y II, Carretera #2 (Ambos Lados) y Sector Guasico	Esc. Pedro López Canino Carr. #2, Km. 26.4 Bo. Espinosa	11	Bo. Río Arriba, Parcelas Saldaña, Sector Peñón, Sector Paraiso, Sector Juan Diego	Esc. Razona Rivera de Morales Sector Peñón Paraiso Bo. Río Arriba	5	Bo. Montaña*, Sec. Guaypao, Parta Sur Las Brujas*, La Plaza o Cueva La Julia, Sec. Magüeyes*, Sur hasta la Residencia del Sr. Luis A. Balz (Inchuydodola)	Esc. Amalia Sanabria Carr. 325 Sec. Guaypao Bo. Montaña	
<b>PRECINCTO ELECTORAL CULEBRA 092</b>			<b>PRECINCTO ELECTORAL FAJARDO 093</b>			<b>PRECINCTO ELECTORAL FLORIDA 021</b>			<b>PRECINCTO ELECTORAL GUAYAMA 074</b>			
1	Bo. Pueblo (Dewey), Sector Santitas I y II, Sector Melones, Sector Fuldosea	Esc. Luis Muñoz Rivera Calle Salisbury Bo. Pueblo	1	Bo. Pueblo* (Norte), Bda. Veve Calzada*, Urb. Barail, Urb. Valle Verde, Urb. Marinda, Urb. Santiago Vevé Calzada*, Urb. Quintas de Fajardo, Villa Fajardo I, Proyecto Midoño, Res. Vevé Calzada*, Proyecto Codaés, Proyecto FEMA	Esc. Elemental Vevé Calzada Com. Vevé Calzada, colindando con Urb. Valle Verde	1	Sector Pajonal, Sector Los Mangos, Sector Doria* (hasta el estable), Sector La Vitamal, Urb. Secano, Sector Juana Gómez, Reparto Martínez*, Sector Tosas*	Esc. Adolfo Egüen Carr. 641, Km. 1.7 Sector Pajonal	1	Bo. Carita, Sector Tumbao, Reparto Ocaso, Hac. Sta. Rita, Sec. Monte Peño*	Esc. Luis Muñoz Rivera Com. Rural Bálguica Ramal 116	
2	Com. Clark, Sector Flamenco, Sector Resaca, Sector San Isidro, Sector Frazles, Sector Delicias o Romana	Head Start Clark Com. Clark	2	Bo. Pueblo* (Puerto Real) Residencial Puerto Real, Parcelas Betúria, Mansión del Sapo, Bda. Vieques en el Aire, Urb. Valle Puerto Real y Est. (Metadero), Condominio Isleta Marina, Sector Puerto Real (Playa), Calles: Cometa, Tabazo, Pueblo Chico, Unión Norte, Barriada Matamelo	Esc. Elemental José Ramos Lebrón Calle Unión Playa Puerto Real	2	Comunidad Arroyo, Sector Guayo, Parcelas Alturas Yanes Ira, 2da. y 3ra. sección, Parcelas Selgas II y Extensión Selgas (Los Quemados), Calle Manuel Colón*, Sector Doria* (desde el estable), Urb. Las Flores, Calle Jazmín*, Ave. Heriberto González* Carr. (6642)	Esc. Juana Ramírez González Carr. 642, Km. 10.3 Comunidad Arroyo	2	Bo. Pueblo*, Pista I y II, Bda. Esperanza, Carr. Ochoa, Urb. Vista Mar, Calle Simón Mejía Urb. Pública Luis Muñoz Rivera, Calle José Nazario, Sector San Jacinto, Calle Gorda, Ave. Esperanza Idroch o Playa, Urb. Jardines de Guadua, Bo. Carrenero*, Sector El Piñero	Esc. James Garfield Calle 65 de Int. (Frente Iglesia) Bo. Pueblo	
<b>PRECINCTO ELECTORAL DORADO 014</b>			<b>PRECINCTO ELECTORAL SAN JUAN 015</b>			<b>PRECINCTO ELECTORAL SAN JUAN 016</b>			<b>PRECINCTO ELECTORAL SAN JUAN 017</b>			
1	Sector Sardinera, Quintas De Dorado, Dorado Beach Sta., Villas De Dorado, Quintas De Villa Mar, Dorado Country States, Urb. Paseo Real, Urb. Paseo Del Mar, Dorado Reef, Dorado Beach East, Fairway Village Apt., The Greens	American University Carr. 693 (Frente a Urb. Costa De Oro)	1	Bo. Pueblo* (Este), Sector Vega Baja, Sector Jerusalem, Urb. Alhambra, Bda. Montañez, Barrio Pueblo* (Sur), Calles: Federico García, Calle Aguilera, Colón, Progreso (Este), Diego Zaldouando*, Antonio R. Barceló, Sector Batay Central, Sector Bermúdez, Amparo* y Unión*, Ave. General Valero*	Esc. Elem. Ramón Quiñones Pacheco Calle Federico García Bo. Pueblo	3	Sector Ceiba, Sector Perel**, Sector La Maldonado, Sector Fogones, Comunidad La Foresta, Calle Delicias* Sur (La Línea), Urb. Alhazas de Florida, Carr. 140**, Reparto Ceiba, Calle Manuel Colón*, Calle Jazmín*	Esc. Juan Ponce De León Carr. 631, Km. 0.5 Sector Ceiba	3	Bo. Pueblo, Parcelas Selgas I, Sector La Joya, Urb. Las Vegas de Florida, Sector San Luis, Sector La Vázquez (hasta La Canoa), Res. Florida Housing, Calle Manuel Colón*, Calle Delicias* Norte (La Línea), Ave. Heriberto González*, Carr. (6642)	Esc. Francisco Frías Morales Carr. 140 (al lado Parroq. Norberto Montoya) Calle Ramón Torres	
2	Sector Costa De Oro, Dorado Del Mar, Cond. Villa De Playa I y II, Villas del Esta, Villas del Oeste, Costa Dorado	Dorado Academy Calle Madre Perla Urb. Dorado del Mar	2	Bda. Obiera, Bda. Roosevelt, Sector Vista Hermosa, Urb. Villa Charita, Urb. San Pedro, Sector Loma del Viento, Sector Hatillo, Calle Igualdad*, Calle Desvío*, Calle San Pablo	Esc. Gabino Soto Calle Igualdad Pueblo	4	Sector El Hoyo, Sector Comisión**, Sector Pueblo Viejo, Sector Callejones, Calle Roberto González, Calle Antonio Alcázar, Res. Villas de Florida, Urb. Estancias de Florida, Calle Valle Verde, Sector San José, Urb. San José, Sector Aguacata	Esc. Ricardo Rodríguez Torres Carr. 642, Km. 12.0 Calle Antonio Alcázar	4	Parcelas Sta. Juana (Puerto Prieto), Sec. Monte Peño* (Calle 8 ambos lados hasta residencia S. Luis A. Ramos Sepúlveda)	Centro Comunal Santa Juana Parcelas Santa, Santa Juana	
3	Comunidad Mameyal, Sector Villa Plata	Esc. Luis Muñoz Rivera Carr. 698, Calle Principal Comunidad Mameyal	3	Bo. Florencia, Parcelas Espanta Sueño, Parcelas Florencia Bo. Naranjo, Parcelas Volantín, Parcelas San Pedro, Sector Mabi, Naranjo Valley, Urb. Alturas de San Pedro	Esc. Elemental Inf. Encarnación Bo. Florencia	5	Sector Los Guanos (desde La Canoa), Sector El Abra, Sector Puerto Blanco, Sector San Agustín, Reparto Diana, Reparto San Agustín	Head Start San Agustín Carr. 140, Km. 57.0 Reparto San Agustín	5	Bo. Carita, Sector Carite Chino, Ruta Panorámica (7741), Palma Sola de Carite**, Carite Reprera Abajo, Sector Caribón, Sector Cambrená, Tramo Carr. 179, Tramo Carr. 742, Villa Serena	Esc. Carlos Martínez (Cambrená) Carr. #179 Km. 14.1 Bo. Carita	

\* Sector aparece en más de una unidad electoral, verifique con la Junta de Inscripción de su precinto. \*\* Sector aparece en más de un precinto, verifique con la Junta de Inscripción.

UNIDAD ELECTORAL	SECTORES INCLUIDOS	CENTRO DE VOTACIONES Y DIRECCION FISCAL	UNIDAD ELECTORAL	SECTORES INCLUIDOS	CENTRO DE VOTACIONES Y DIRECCION FISCAL	UNIDAD ELECTORAL	SECTORES INCLUIDOS	CENTRO DE VOTACIONES Y DIRECCION FISCAL	UNIDAD ELECTORAL	SECTORES INCLUIDOS	CENTRO DE VOTACIONES Y DIRECCION FISCAL
2	Bo. Guamaní, Sector Enchaustaga, Sector Los Barros, Sector Palma Sola de Guamaní, Culebra, Sector Los Bernales, Sector Las Cuervas, Sector Aguas Limpias, Sector Planta I, Sector Planta II, Tramo Carr. 179 hasta el Puente, Cond. Guamaní Gardens	Esc. Juan Alemany (S.U. Guamaní) Carr. 179, Km. 4.4 Bo. Guamaní	16	Bo. Pueblo*, Bda. Marín, Urb. Villa Rosa I y II, Urb. Vista Mar, Tramo carr. Machete* lado izquierdo, Avenida Los Veteranos*, Sector El Chino, Carr. Caribola	Esc. Arnafía Marín Cde. Caribola Com. Arnafía Marín	11	Bo. Indio, Com. Indio, Sector Ferrer, Lajas, Monte Flores, San Francisco, Barrio Boca, Sector La Uva, Sector Media Ovejada** Los Torres, Cotarra, San Germán, La Colonia, Guisuma, Cervoni, Cooperativa, Cuesta Blanca	Esc. Hipólito García Carr. 335, Km. 8.4 Parcelas Indio Bo. Indio	6	Urb. Georgetown, Urb. Arboleda, Urb. Garden Hills, Garden Court, Garden Villa, Suchville, Garden Hills Chalets	Academia San José Elemental Carr. #2 Villa Caparra
3	Bo. Palmas, Sector Palmas Altas, Sector Palmas Bajas, Sector El Corvaco, Tramo Carr. 15, Tramo Carr. 712, Sector Alturas, Sector Ribano	Centro Comunal Palmas Carr. #15, Km. 6.6 Bo. Palmas	17	Bo. Pueblo*, Bda. Blondet, Urb. Jónes de Guamaní, Urb. Valles de Guayama, Tramo Carr. #3, Res. Jónes de Guamaní, Sector Malena	Esc. Oscar Hernández Guayama (Máxima Guamaní) Bda. Blondet	12	Bo. Quebrada Honda, Sector Motete, Sector Casanova, Calchosa, Tierra Paruta, Vara de Perros**, Las Lajas, Los Pérez, La Loma, Magas	Local Andrés Damiani Hernández Carr. 381, Km. 1.8 Bo. Quebrada Honda	7	Calle San Miguel, Calle Buen Samaritano, Fondo del Saco, El Pothorin**, Cañón Caridad, Barrada San Miguel, Urb. Suchville Park	Esc. Juan Román Ocasio Calle San Miguel Bda. San Miguel
4	Bo. Carmen, Com. Carmen, Sector El Pueblo, Sector El Palo, Tramo Carr. 712, (Km. 10.1)	Esc. Francisco Navarro Coido (Carmen) Puebloito del Carmen Bo. Carmen	18	Bo. Machete, Sector Barrancas, Central Machete, Sector Playita, Sector Las Matras, Reserón, Santo Domingo	Esc. Elemental Barrancas Com. Barrancas Bo. Machete	13	Bo. Sierra Baja, Sector Albino, Machire, Colones, Buena Vista, Vista Alegre, Cordero, Hacienda Matel, Corajejo, Cañetas, Sector Vara de Perro*, Sector Dulces Lechitos	Cent. Serv. a la Comunidad Carr. 375, Km. 0.3 Bo. Sierra Baja	8	Urb. Torrimar, Alturas de Torrimar**, Prado Alto, Cond. Torrimar Plaza, Urb. La Villa de Torrimar**, Urb. Las Villas**, Urb. Mansiones de Torrimar, Urb. The Falls, Cond. Altos de Torrimar I, II, III, IV, V, y VI, Urb. Estaciones de Torrimar, Plaza de Torrimar I y II, Torrimar Town Park**	Col. Marieta Calle Santa Ana Final Alturas de Torrimar
5	Bo. Pozo Hondo, Sector Camarona, Sector Durao, Parcelas Nuevas Camarona, Sector Rancho Guayama**	Esc. Alejandro Ortiz Resto (Camarona) Carr. #713, Km. 3.5 Bo. Pozo Hondo	19	Urb. Bello Horizonte, Urb. San Martín, Sector El Hoyo, Tramo carr. #3 hasta el puente de la Guisuma	Esc. Eleuterio Lugo Carr. #3, Km. 133.1 Bo. Algarrobo	14	Bo. Consejo, Sector Alto y Sector Bajo, Sector La Cruz**, Sector Loma del Viento	Esc. Consejo Alto Sector Consejo Bo. Consejo	9	Comunidad Los Filtrros, Cond. Alta Vista, Calle Vandel, Urb. y Ext. Las Colinas, Cond. Torre San Miguel, Urb. Bahía Park, Todo Fuertes Lomas Chalet, Baldwin Gate, Urb. La Loma, Chalets de Albatista, Villa Rita	Col. Marieta Calle Santa Ana Final Alturas de Torrimar
6	Bo. Jobs*, Sector Pozuelo	Esc. Pozuelo Carr. 7710 Bo. Jobs	20	Urb. La Hacienda, Res. Luis Palés Matos, Urb. Parque de la Interamericana, Urb. Ciudad Universitaria	Esc. Luis Palés Matos Res. Luis Palés Matos Bo. Pueblo	15	Bo. Pasto, Sector Negro, Bo. Jaguas Pasto, Guadalupe, Doronjuez, Angel Franceschini, Hacienda Belgodera, Cuesta Las Arábitas, Hacienda Grande, Hacienda Cristina, Sector Roig, Perchosa, Hoyo Viecoso, Higuerito	Esc. S.U. Adela Franceschini (Pasto) Carr. 378, Km. 7.4, Bo. Jagua Pasto	10	Urb. Villa Lisette, Urb. Ocaso Gardens, Urb. El Jardín de Guayabo, Cond. Eglis CIA de P.R., Urb. Bellmonte, Cond. San Martín Tower, Cond. Villa Los Filtrros, Cond. Hazzia Marfá, Res. Rafael Martínez Nadal, Urb. Sevilla Biltmore**, Villas de Thoil**, Cond. Arboleda**, Parque Mediterráneo**, Cond. Granada Park, Plaza Esmeralda	Col. Sagrados Corazones Av. Esmeralda Urb. Ponce de León
7	Bo. Jobs*, Sector Mosquito, Sector El Pescazo, Sector Vaquería Bestosa, Parada 1, 2, 3, 4 y 5, Sector Chunchún Tramo Carr. #3, (Km. 149.1)	Esc. Mosquito Carr. #3, Km. 148.3 Bo. Jobs	21	Urb. Villa Rosa III, Urb. El Dorado, Urb. Costa Azul, Urb. Green Hills y Urb. Los Algarrobos	Esc. Francisco García Boyrís Urb. Costa Azul Bo. Pueblo	16	Bo. Llano, Sector Pimientos, Sector Llano	Esc. Llano Carr. 379 Sector Pimientos	11	Ext. Morfós Rivera, Urb. Terramocinos, Urb. Fraltes Norte**, Urb. Santiago Iglesias**, Cond. Fraltes Norte, Cond. Torres de los Fraltes, Cond. Torremocinos, Parque de los Fraltes Town Houses, Urb. Los Fraltes, Apart. Portales de Alheit, Los Fraltes Sur	Esc. Ramón Marín Solá Calle Azules Urb. Luis Muñoz Rivera
8	Bo. Jobs*, Parcelas Puerto de Jobs, Tramo de Carr. 707	Esc. Marcela García (Puerto de Jobs) Carr. 707, km. 2.0 Bo. Jobs	22	Com. Brandier, Urb. Montá Olivo	Centro Comunal Brandier Carr. 748 Com. Brandier				12	Urb. Mañío Rivera, Urb. Highland Gardens, Urb. Villas del Parque (Estaciones del Parque)	Esc. Ramón Marín Solá Calle Azules Urb. Luis Muñoz Rivera
<b>PRECINTO ELECTORAL GUAYANILLA 058</b>			<b>PRECINTO ELECTORAL GUAYNABO 058</b>			<b>PRECINTO ELECTORAL GUAYNABO 058</b>			<b>PRECINTO ELECTORAL GUAYNABO 058</b>		
9	Bo. Jobs*, Com. Puente de Jobs, Parcelas Miramar, Comunidad Santa Ana, Sector Cora, Sector Gerardo Benito, Sector Pasto Comunal, Sector Colonia Josefa, Sector Villodas, Camino San Martín, Sector El Guayabal, Tramo Carr. #3, Parcelas San Martín	Esc. José Muñoz Viquez (Puente de Jobs) Carr. #3 Bo. Jobs	1	Bo. Playa, Villa del Carmen, Puerto Viejo, Caribe, Shampay, San Pedro de Macoris, Sector Las Flores, Sector Hozaradz, Sector Buen Gusto, Sector Agua Dulce, Sector Miramar	Esc. Zoilo Ferrero (S.U. de Playa) Carr. 336, Km. 0.6 Bo. Playa	1	Barrio Santa Rosa*, Sector Santa Rosa I, Urb. Colinas de Guaynabo, Urb. Terrazas de Guaynabo I y II, Urb. Sierra Berdeida, Urb. Terranova, Villas de Guaynabo, Cond. Villa Providencia, Parque de Terranova, Sector El Llano, Cond. Grand View	Col. San Pedro Marín Calle Ajierra, Urb. Colimar	11	Ext. Morfós Rivera, Urb. Terramocinos, Urb. Fraltes Norte**, Urb. Santiago Iglesias**, Cond. Fraltes Norte, Cond. Torres de los Fraltes, Cond. Torremocinos, Parque de los Fraltes Town Houses, Urb. Los Fraltes, Apart. Portales de Alheit, Los Fraltes Sur	Esc. Ramón Marín Solá Calle Azules Urb. Luis Muñoz Rivera
10	Bo. Algarrobo, Parcelas Corazón, Sector Vietnam, Parcelas Nuevas de Corazón, Sector Colonia Morsera (La Chorrera), Tramo Carr. #748 hasta kilómetro 1.8 en dirección este	Esc. Bartolo Causade González (Corazón II) Calle Santo Tomás Com. Corazón	2	Bo. Barrero, Parcelas Macará, Puente Abasco, Tortola, Sector Tierra Santa, Los Pozos, Maldonado	Esc. Blanvirido Castro Parcelas Macará Bo. Macará	2	Sabana, Vietnam**	Esc. Luis Muñoz Rivera II Calle Ponce de León Sector Arnela	12	Urb. Mañío Rivera, Urb. Highland Gardens, Urb. Villas del Parque (Estaciones del Parque)	Esc. Ramón Marín Solá Calle Azules Urb. Luis Muñoz Rivera
11	Bo. Caimital, Parcelas Olimpo I y II, Parcelas Nuevas de Olimpo, Sector Villa Brava, Sector Rincancina, Sector Linares Capó, Villa Monte Río I, Sector La Charca, Sector Madero, Sector La Ponderosa, Sector Corca, Caimita Alto y Bajo, Pasto Comunal, Sector El Terranindo, Tramo Carr. #748, Tramo Carr. #15, Sector Alturas de Olimpo	Esc. Olimpo II Com. Olimpo Bo. Caimital	3	Bo. Macará, Botica Coruas, Macará Santoni, Macará Parcelas Vega, Los López, Los Torres, Macará del Río, El Hoyo, Sector Lujano, Carr. 382.	Esc. Nethall Cedeño (Santoni) Carr. 132, Km. 4.2 Bo. Macará	3	Tintillo, Juan Domingo, Víctor Braegger, Cond. Ponce de León, La Esperanza, Urb. Tintillo Gardens** (Calle Patria**), Town Houses, Via Caparra, Urb. Chalets de la Reina, Sector Robles, Parque de Villa Caparra, Villas de Tintillo, Susan Court**, Terrazas de Tintillo**, Cond. Arcos de Suchville, Mansiones de Tintillo	Esc. Ponce de León Carr. Estatal #2 Juan Domingo	13	Urb. Parkville y Ext. Parkville Town House, Urb. Mallorca**	Esc. Parkville (Privada) Calle Albatista Final Urb. Parkville
12	Bo. Pueblo* desde Calle Vicenta Palés hacia el norte, Sector Borinquen, Sector San Tomás, Sector La Tuna	Esc. Genaro Castañón Calle San Agustín Bo. Pueblo	4	Bo. Jaguas (Tura) Parcelas Jaguas, Tuna, Sector Als Terrazas	Centro Comunal Jaguas Tuna Carr. 132, Km. 2.6 Bo. Jaguas	4	Urb. Y Ext. Villa Caparra, Apts. Galardo, Villa Venta, Torres de Caparra, Urb. Mansiones de Garden Hills, Pisos de Caparra, Colonial Court, Villa Caparra Tower, Villa Caparra Court, Cond. Mansiones de Garden Hills I, Cond. Mansiones de Garden Hills II, Dorral Plaza, Santa Ana, Garden Hills Plaza I, Garden Hills Plaza II, Buchanan, Cond. Villa Caparra Executive, Novas Court Town Houses, Chalets de Caparra, Cond. Caparra Classic, Cond. Asiri, Hogar San José de la Montaña, Plaza Real Caparra	Academia San José Sup. Carr. #2 Urb. Villa Caparra	14	Comunidad El Último Chance (Yambel**), Res. Rosaleda, Bda. Cruz Meléndez	Esc. Fraltes Llanos Int. (Josefina Barceló) Bo. Fraltes
13	Bo. Pueblo*, Res. Carioca, Urb. Rex Manor, Urb. Carioca, Sector Maguilles, Sector El Fondo del Saco, Sector San Felipe, Loma del Viento, Avenida Los Veteranos* (hasta el Burger King), Res. Coquí Hogar Santa Rosa, Hogar San Antonio, Urb. Town Houses	Esc. Vicente Palés Anés Calle 4 Urb. Carioca	5	Bo. Quebradas, Parcelas Quebrada La Parada, Cuesta Blanca, Capital, Carr. 127 Hasta Guadarraya, Sector La Cruz**, El Sapo, El Manantial, Calle Ulpiano Rodríguez, Vega Linda, Villa Los Histos, La Machina, Altamira	Esc. Ascención Rodríguez de Sabas (Superior Nueva Quebrada) Carr. 127, Km. 8.3 Bo. Quebrada	5	Urb. Caparra Hills, Urb. Parkside, Urb. Parque San Patricio, Urb. Golden Gate, Urb. San Patricio, San Patricio Meadows, Urb. Town House San Patricio**, Cond. Parkside, San Patricio I y II, Cond. San Patricio I y II, Cond. El Jardín, Cond. Los Caobos Plaza, Cond. Sant Moritz, Cond. Belair, Cond. El Cordobés, Cond. Generalife, Cond. Los Patricios, Cond. Belén, Cond. Mansiones Los Caobos, Cond. San Patricio Apts. Cond. Madre Selva, Urb. Los Caobos Apts., Cond. Luis Muñoz Marín, San Patricio Chalets, Cond. The Village**, Urb. Alturas de San Patricio, Caparra Hills Village	Academia San José Sup. Carr. #2 Urb. Villa Caparra	15	Urb. Ponce de León, Urb. Atamo, Comunidad Pacho Huertas, Mansiones de Parkville, Parkville Terrace, Quintas de Parkville, Mansiones de Esmeralda (Emerald Court), Colinas de Parkville, Cond. Quinta Valle, Villas de Parkville I y II, Parkville Plaza	Col. Sagrados Corazones Av. Esmeralda Urb. Ponce de León
14	Bo. Pueblo*, Sector Las Casetas, Ave. Laporta, Sector Iraola, Sector Via del Tren, Grand Stand, Sector Pozo Hondo, Camino La Juana (Pozo Hondo), Sector La Magueta	Esc. Simón Madera (Antes R. López Landrón) Calle Mc Arthur Bo. Pueblo	6	Bo. Sábios, Urb. San Augusto, Urb. Santa María, Urb. Santa Elena, Barrada Guayita, Ext. Santa Elena, Sector Jaguas, Sector Playita	Esc. Francisco Rodríguez López Calle Muñoz Rivera	6	Urb. Caparra Hills, Urb. Parkside, Urb. Parque San Patricio, Urb. Golden Gate, Urb. San Patricio, San Patricio Meadows, Urb. Town House San Patricio**, Cond. Parkside, San Patricio I y II, Cond. San Patricio I y II, Cond. El Jardín, Cond. Los Caobos Plaza, Cond. Sant Moritz, Cond. Belair, Cond. El Cordobés, Cond. Generalife, Cond. Los Patricios, Cond. Belén, Cond. Mansiones Los Caobos, Cond. San Patricio Apts. Cond. Madre Selva, Urb. Los Caobos Apts., Cond. Luis Muñoz Marín, San Patricio Chalets, Cond. The Village**, Urb. Alturas de San Patricio, Caparra Hills Village	Esc. Consuelo Feliciano Carr. 383, Km. 0.7 Parcelas Magas Arriba	16	Res. Los Alamos	Esc. Los Alamos Carr. 838 (Alejandrino)
15	Bo. Pueblo*, Urb. Villa Mar, Res. Caimano, Urb. Gáralzar, Urb. Vives, Urb. Villa Caribe, Tramo Carr. Machete* lado derecho, Ext. Caimano	Esc. Rafael López Landrón Urb. Vives Bo. Pueblo	7	Bo. Pueblo, Res. Padre Nazario, Urb. Villa del Río, Sector Piedras Blancas, Sector La Loma	Esc. Aristides Calés Guirós Calle Muñoz Rivera Bo. Pueblo	7	Urb. Caparra Hills, Urb. Parkside, Urb. Parque San Patricio, Urb. Golden Gate, Urb. San Patricio, San Patricio Meadows, Urb. Town House San Patricio**, Cond. Parkside, San Patricio I y II, Cond. San Patricio I y II, Cond. El Jardín, Cond. Los Caobos Plaza, Cond. Sant Moritz, Cond. Belair, Cond. El Cordobés, Cond. Generalife, Cond. Los Patricios, Cond. Belén, Cond. Mansiones Los Caobos, Cond. San Patricio Apts. Cond. Madre Selva, Urb. Los Caobos Apts., Cond. Luis Muñoz Marín, San Patricio Chalets, Cond. The Village**, Urb. Alturas de San Patricio, Caparra Hills Village	Esc. Padre Nazario Calle Concepción Bo. Pueblo	17	Urb. Santa Paulina, Cond. Santa Paulina, Mansiones de Santa Paulina, Ext. Santa Paulina, Cond. Monte Verde	Col. Adianez Camino Alejandrino Carr. 838
			8	Bo. Magas Arriba*, Parcelas Magas, Sector Sibo, Bo. Cedro, El Convento, Playita, Los Mirando, Gallera, Hacienda Don Marulfo, Pachanga	Esc. Consuelo Feliciano Carr. 383, Km. 0.7 Parcelas Magas Arriba	8	Urb. Caparra Hills, Urb. Parkside, Urb. Parque San Patricio, Urb. Golden Gate, Urb. San Patricio, San Patricio Meadows, Urb. Town House San Patricio**, Cond. Parkside, San Patricio I y II, Cond. San Patricio I y II, Cond. El Jardín, Cond. Los Caobos Plaza, Cond. Sant Moritz, Cond. Belair, Cond. El Cordobés, Cond. Generalife, Cond. Los Patricios, Cond. Belén, Cond. Mansiones Los Caobos, Cond. San Patricio Apts. Cond. Madre Selva, Urb. Los Caobos Apts., Cond. Luis Muñoz Marín, San Patricio Chalets, Cond. The Village**, Urb. Alturas de San Patricio, Caparra Hills Village	Esc. Padre Nazario Calle Concepción Bo. Pueblo	18	Sector Los Bález, Urb. Monte Alvarado**, Urb. Santa Clara**, Bosque de los Fraltes**, Monte Apolo Estata**, Cond. El Bosque, Chalets de Santa Clara**, Cond. Vista de los Fraltes**	Head Start Piedras Blancas Calle A Sec. Los Bález Bo. Fraltes Llanos
			9	Bo. Magas Abajo*, Urb. Stella, Res. Bahía, Chichamba, 2da y 3ra Ext. Santa Elena, Joya Las Cabazas, Calle Brava, Sector Municipio, Hoyo Melero, Ext. Bahía 2	Esc. Padre Nazario Calle Concepción Bo. Pueblo	9	Urb. Caparra Hills, Urb. Parkside, Urb. Parque San Patricio, Urb. Golden Gate, Urb. San Patricio, San Patricio Meadows, Urb. Town House San Patricio**, Cond. Parkside, San Patricio I y II, Cond. San Patricio I y II, Cond. El Jardín, Cond. Los Caobos Plaza, Cond. Sant Moritz, Cond. Belair, Cond. El Cordobés, Cond. Generalife, Cond. Los Patricios, Cond. Belén, Cond. Mansiones Los Caobos, Cond. San Patricio Apts. Cond. Madre Selva, Urb. Los Caobos Apts., Cond. Luis Muñoz Marín, San Patricio Chalets, Cond. The Village**, Urb. Alturas de San Patricio, Caparra Hills Village	Esc. Padre Nazario Calle Concepción Bo. Pueblo	19	Sector Los Bález, Urb. Monte Alvarado**, Urb. Santa Clara**, Bosque de los Fraltes**, Monte Apolo Estata**, Cond. El Bosque, Chalets de Santa Clara**, Cond. Vista de los Fraltes**	Head Start Piedras Blancas Calle A Sec. Los Bález Bo. Fraltes Llanos
			10	Bo. Rufina, Parcelas Verdun, Sector El Faro	Centro Com. Verdun Carr. 335 Parcelas Verdun	10	Urb. Caparra Hills, Urb. Parkside, Urb. Parque San Patricio, Urb. Golden Gate, Urb. San Patricio, San Patricio Meadows, Urb. Town House San Patricio**, Cond. Parkside, San Patricio I y II, Cond. San Patricio I y II, Cond. El Jardín, Cond. Los Caobos Plaza, Cond. Sant Moritz, Cond. Belair, Cond. El Cordobés, Cond. Generalife, Cond. Los Patricios, Cond. Belén, Cond. Mansiones Los Caobos, Cond. San Patricio Apts. Cond. Madre Selva, Urb. Los Caobos Apts., Cond. Luis Muñoz Marín, San Patricio Chalets, Cond. The Village**, Urb. Alturas de San Patricio, Caparra Hills Village	Centro Com. Verdun Carr. 335 Parcelas Verdun			

\* Sector aparece en más de una unidad electoral, verifique con la Junta de Inscripción de su precinto. \*\* Sector aparece en más de un precinto, verifique con la Junta de Inscripción.

Ciudad Electoral	Sectores Incluidos	Centro de Población y Dirección Física	Ciudad Electoral	Sectores Incluidos	Centro de Población y Dirección Física	Ciudad Electoral	Sectores Incluidos	Centro de Población y Dirección Física	Ciudad Electoral	Sectores Incluidos	Centro de Población y Dirección Física			
20	Sector Los Tacos, Los Romero, Comunidad Piedras Blancas, Yarcúcel, Cond. Regency Park, Bda. Cano, Bda. Ramón Moraga, Cond. Altiuras de Piedras Blancas, Quintas de los Frailes	Esc. Rafael Martínez Nadal Calle Ramón Murga	<b>PRECINTO ELECTORAL GUAYRABO 010</b>			1	Comunidad Amelía**, Jerusalén, Res. Zenón Díaz Valderrama	Esc. Rosalva C. Martínez Calle Diego Vega Sector Amelía	<b>PRECINTO ELECTORAL HATILLO 025</b>					
21	Barrio Pueblo, Res. Jardines de Guaynabo, Urb. Piñero, Sector Hondonuras, Sector Guzmán, Sector Repto Esperanza, Sector Marrero, Urb. Colimar, Barriada Fuentes, Res. Villa de Mabú, Hogar de Envejecientes	Esc. Margarita Jener Carr. Alejandro 838	<b>PRECINTO ELECTORAL GURABO 078</b>			1	Bo. Celeda*, Sector Querebú**, Parcelas Toqol, Sector Los Heléndon, Camino Los Cruces**	Esc. Celeda Carretera Carr. 181, Km. 22.8 Bo. Celeda	1	Bo. Pueblo*, Población, Ave. Cobales Gandía, Ave. Dr. Susoni, Ave. Pablo J. Aguilar, Residenciales: Agustín R. Miranda, Oscar Colón Delgado, Hatillo Housing, Barriadas: Aguilar y Caza, Urbanizaciones: Villa Del Carmen, Brisas de Hatillo, Hatillo Del Mar, San Ramón y Extensión San Ramón, Estancias de Hatillo, Mar Azul, Carreteras Núm. 2 (Norte), Núm. 119 (Km. 0)	Esc. Juliet A. Casey (Adrián M. Gandía) Calle Manuel E. Lacomba (Población)	10	Bo. Buena Vista, Sectores: Pajul*, Cuesta del Río Sur, El Saco, Matogiljo, Eufemio Medina, Reparto Rosa Rodríguez, Estancia Toledo Pérez, Haciendas de Mahín Toledo, Calle Pico Pañón, Carretera 130 Km. 8, Carretera 487 Km. 1 y Carretera 488, Parcelas: Roberto Clemente y Rafael González, Bo. Naranjito*, Sectores: Bda. Colón, Los González, Candelaria, Betancourt, Carr. 130 Km. 6 (Interior), Bo. Campo Alegre*, Sectores: Santo Domingo, Maravilla, Calle Oscura, Parcelas: Roberto Clemente II, Bo. Corcovado*, Sectores: Cuatro Calles, Las Piñas, Pajul*, Cisterna, Carr. 490 Sector los Grillos (Grilolandia)	Esc. Timoteo Delgado (S.U. Pajul) Carr. 130, Km. 8.3
22	Barrio Camarones, Sector Sánchez López, Sector El Hoyo, Sector El Cementerio, Sector Los Condenados, Comunidad Rogelio García, (El Hoyo), La Pagana, Mangón, Los Angeles, Calle Los López, Calle Los Pinos, Calle Ampolla Calle Aparca, Sector Manhattán	Esc. Betty Rosado Vega (Cuarta de Camarones) Carr. 20, Km. 8.5 Bo. Camarones	2	Bo. Mamey, Sector Mamey #1 y 2, Ext. San José, Repto, San José, El Campito, Jhones de Gurabo, Urb. Parque Las Américas, Sector Candel, Sector Colinas de Gurabo	Esc. Matías González García Calle Andrés Arda Rivera Bo. Pueblo	2	Bo. Carrizales*, Sectores: Sardinera, Quebrada Seca, Casanova Los Rodríguez, El Mangón, Los Ruiz, Caltereros, Urb. Corales, Las Palmas y Hernández, Residenciales: Puerta Del Mar y Brisas Del Mar, Villa del Mar, Calle Torrecillas	Esc. Colagio San Pablo Sector Sardinera Bo. Carrizales	11	Bo. Campo Alegre*, Sectores Jalisco, Reparto Ramírez Alto El Fuego**, Hoyo Caliente, El Diaz, Mariposa*, Siverio*, Green**, Matriburcio, El Abra de los Caballos, Urb. Cuchi y Cuchi II**, Parcelas Rafael Capó, Carr. 130 Km. 10	Esc. Luis Meléndez Rodríguez (S.U. Campo Alegre) Carr. 130, Km. 11 Bo. Campo Alegre			
23	Comunidad Camarones Centro, Los Machuca, Short Hills,	Centro Recreacional del Caribe (Gimnasio) Carr. 836, Km. 1.7 Bo. Camarones	3	Bo. Jagual	Centro Esperanza, Amor y Guá (Esc. Jagual) Carr. 181, Ramal 933 Bo. Jagual	3	Barrio Pueblo*, Sectores: El Cementerio, Abasco, Molinary, Quilones, Donza, Torres, Cuesta del Guzmán, Figueroa, López y Calle E. Arriales, Mielles, Román, Villa Sana, Pura Vida, Parcelas: Santa Rosa y La Heradura, Urb. Colinas de Hatillo, Residenciales: Villas Hatillo y Villa Esperanza, Villa Don Rafa, Calle Ambrosio Padilla, Urb. Los Pinos, Extensión Colinas de Hatillo	Esc. Sup. Lorenzo Coballes Gandía Carr. #130, Km. 3.0 Bo. Pueblo	12	Bo. Bayaney*, Sectores: Sonadora, Campamento, Gasa, Villamil, Mariposa*, Central, Finquitas de Bayaney, Ranchos de Bayaney, Parcelas: Manuel Candelaria y Angel Vélez (Parcelas Viejas), Carr. 134 (Km. 28.1 hasta 29.6), Carr. 129 (Expreso) desde Km. 17.4 hasta la Cueva de las Golondrinas, Bo. Abonito*, Sectores: Lufano, Las Cuarenta y Domingo Arana	Esc. Rafael Zamot (S.U. Bayaney) Carr. 129, Km. 28 Bo. Abonito			
24	Barrio Guaynabo, Sector Parcelas, Sector López Caeas, Sector Juana Ramos, Sector Landra, Sector Estrada, Sector La Vega	Esc. Rafael Hernández Carr. 833, Km. 3.8 Bo. Guaynabo	4	Sector Bda. Campamento, Sector Bda. Las Flores, Urb. Villa Alegre, Urb. Villa Carmen, Urb. Villas de Gurabo	Esc. Bda. Campamento Sector Campamento Bo. Rincón	4	Bo. Carrizales*, Sectores: Pedro Rosa, La Cumbre, La Cordera, Oratorio, Palma Gorda I, Quinto Soto, Los Hóezares, Fundador Hernández, La Galera*, Alfonso, Las Canales**, Andrés García, Serafín Casanova, Vietnam, Carr. 493*, Parcelas I, Parcelas Nuevas II, Urbanizaciones: Villa Bonita, Altiuras de Hatillo, Mansiones del Atlántico, Hill Side, Estancias de Palma Gorda, Urb. Villa Pabón, Altiuras de San Felipe, Villa García, Valle Verde, Sector Los Maza, Villas del Norte,	Esc. Eugenio M. De Hostos Carr. 2, Km. 84.5 Bo. Carrizales	<b>PRECINTO ELECTORAL FORMIGUEROS 088</b>					
25	Sector Mamey Centro (Mamey II), Comunidad Villa Isabela, Sector Los Lagunas*, Comunidad La Brecha	Esc. Alejandro Jr. Cruz (Mamey Centro) Carr. 838, Ramal Bo. Mamey II	5	Urb. Los Maestros, Urb. Villa Marina, Urb. Pab. Luis del Carmen Echevarría, Urb. El Vivero, Urb. O'Reilly	Esc. Villa Marina Calle Bahía Oeste #79 Urb. Villa Marina	5	Bo. Capéiz, Sectores: La Zarza, El Tanque, Las Piedras La Rambla, Punta Brava I La Galera*, Iglesia Metodista, Iglesia Pentecostal*, Finca Toledo, Lechuga*, Gregorio Delgado, Flamboyán, Aguada, Carretera 492*, Urb. Villa Verde, La Arboleda, Brisas de Capéiz y Villas de Capéiz, Parcelas Juan Rosa Mora	Esc. Luis Muñoz Rivera Carr. 130, Km. 3.8 Bo. Capéiz	1	Bo. Jagüitas*, desde el kilómetro 2.4 de la Carr. 344* en adelante, Sector Bracero	Esc. Jagüitas (Bracero) Carr. 344 Sector Bracero Bo. Jagüitas			
26	Barrio Mamey I, Sector Los Lagunas*	Esc. José de Diego Sector Mamey I Carr. 834, Bo. Mamey	6	Bo. Celeda*, Sector Celeda Centro	Centro de Adolescentes Antes Hogar Crea Carr. 942, Km. 1.3 Sec. Celeda Centro Bo. Celeda	6	Bo. Naranjito*, Sectores: La Palma, Las Planas, Cuesta Del Río Norte, La Tosca, Cuesta de los Muertos, Punta Brava II, Verdum, Los Talavera, Carr. 492* Km. 1, y Calle Gensara Millat,	Esc. María Muñoz Rivera Carr. 130, Ramal 491 Bo. Naranjito	2	Parcelas Lavadero, Loma del Gacho, Sec. Playita, Carr. La Margueta, Sec. Coloso Médra, El Hoyo	Esc. Rafael Hernández Carr. 345 Bo. Lavadero			
27	Barrio Río, Sector El Laberinto*, Sector Tomá, La Mica, Urb. Beverly Hills**, Sector Caydán, Los Villegas, El 24, Sector Los González y Hernández, Urb. Linda Gardens, Urb. Carmen Hills, Sunset Hills, Beverly Hills Court	Esc. Mariano Abril (Int.) Carr. 834, Km. 2.3 Bo. Río	7	Bo. Rincón Rural, Buena Vista Apartments	Esc. Julio González Quilones (Esc. Rincón) Carr. 932, Sector Rincón Arriba Bo. Rincón	7	Bo. Bayaney*, Sectores: Berrocal, El 21, El 23	Esc. Teodoro Roosevelt Carr. 134, Km. 23.3 Bo. Bayaney	3	Sec. Plan Bonito, Sec. Calle Gandules, Sec. El Caracol, Carr. 346 ambos lados, Sec. Camino Ramón Rodríguez, Bo. Jagüitas*	Esc. Miguel Rivera Carr. 346 Bo. Jagüitas			
28	Barrio Sonadora, Sector Sonadora Alta, Sector Sonadora Llana, Las Parcelas, Sector La Marquesa	Esc. Esperanza Linares (Sonadora Alta) Bo. Sonadora Alta	8	Bo. Navarro, Altiuras de Santa Bárbara, Urb. Monte Brisas, Parcelas Navarro, Urb. Gran Vista II, College High, Villas de Gurabo II, Reina de los Angeles, Sector Mano Blanca, Urb. Santa Bárbara, Urb. Horizontes Urb. Monte Subasio, Maga Tree Village Apartments	Esc. Vidal Serrano (Esc. Navarro) Ramal 931 Bo. Navarro	8	Bo. Corcovado*, Sectores: Palma Gorda II, Las Arenas El Fuego, Finca Mera-Toledo Carretera 493*, Tesquero, Vladimir, Rbo de Culebra, Urbanizaciones: La Cumbre, Colinas de Palmartino*, Extensión Colinas de Palmartino, Villa Cristina, Estancias de Vista Verde, Villa Verde*, Parcelas Alejandro Placencia (Corcovado), Sector Pueblo Nuevo, Sector Rafe Delgado	Esc. Carmen Moeda Peraza Carr. 492, Km. 31 Bo. Corcovado	4	Com. San Romualdo, Sector Vázquez, Carr. 343*, desde Cuchito Rivera hasta el kilómetro 2.3, Sec. Hoyo Grande, Guanzajibo*	Esc. Ana Pagán de Hignia Rodríguez Com. San Romualdo Carr. 309 Bo. Guanzajibo			
29	Barrio Hato Nuevo*, Sector Capé**, Urb. Lomas del Sol**, Sector La Pajilla**, Sector Hato Nuevo II, Brisas del Caribe**, Calle Pesar de Mzúrida, Calle Santa Ana	Esc. Mariano Abril Elemental Carr. 834, Km. 2.3 Bo. Río	9	Bo. Jaguas, Sector Jaguas Peñón, Jaguas Lomax, Hacienda Mirador	Esc. Jaguas Carr. 941 Bo. Jaguas	9	Bo. Aibonito*, Sectores: Suárez, Crespo, Báez, Vega de Aguirre, Capaja Aguilar, Correa, Pentecostal*, Corchado, Pitre, Los Flores, Pueblo, Del Río, Cardec, Berrocal* (Head Start) Sector Rayes	Esc. Manuel Corchado Carr. 489, Km. 4.7 Bo. Aibonito	5	Urb. Valle Hermoso, Urb. Buena Ventura (ver mapa especial), Villa Zoraida, Hacienda Estebanía, Hogar de Ancianos San José, Guanzajibo* Urb. Monte Bebo	Esc. Alfredo Dorington Calle Flamboyán Abajo Urb. Valle Hermoso Bo. Guanzajibo			
30	Barrio Hato Nuevo*, Urb. Green Valley, Urb. Valle Escondido Estate, Sector El Laberinto*, Sector La Paloma, Urb. Colina Mabú, Sector Limones, Sector Jorge García,	Esc. Agustín Lizardi (Area Hato Nuevo) Bo. Hato Nuevo	10	Sec. Santa Rita Bo. Quebrada Inferno	Esc. José M. Galfardo (Esc. S.U. Santa Rita) Carr. 181 Bo. Masas	10	Bo. Hato Nuevo*, Sectores: María Jiménez, Sector Estancia,	Esc. Teresa Díaz (Hato Nuevo) Carr. 944, Km. 2.9 Bo. Hato Nuevo	6	Urb. La Monserrate, Urb. San José, Urb. Verdum (El Cinco), Urb. Colinas de Oeste, Sec. Cuchi Cabrera, Carr. 344* hasta el kilómetro 2.4 a ambos lados Central Eureka, Hae. San Francisco, Sector La Parada, Sector Napoleón, Monte Cristo	Esc. Ramón E. Rodríguez Calle Comercio Urb. Verdum			
31	Barrio Santa Rosa*, Sector Santa Rosa III, Riverside, Valera, Las Bombas, Entrada Las Torres, Barriada Baldorioty, Mateaga Park, Estancias Riveras del Río de Guaynabo, Pórticos de Guaynabo, La Fontana, Boulevard del Río	Esc. Santa Rosa III Carr. 833, Km. 11.7 Bo. Santa Rosa	11	Bo. Masas I, Bo. Masas II, Sector Buenos Aires**, Parcelas Viejas Ramón T. Colón**	Esc. José M. Galfardo (Esc. S.U. Santa Rita) Sector Santa Rita Carr. 181 Bo. Masas	<b>PRECINTO ELECTORAL GURABO 078</b>			7	Bo. Pueblo, Res. Gabriel Soler, Reparto Las Delicias, Sec. Cementerio Nuevo, Carr. 343* desde e incluyendo el Camino Justo Colón ambos lados hasta El Pueblo, Sec. Las Plumas	Esc. Segundo Ruiz Beltré Calle Ruiz Beltré Bo. Pueblo			
32	Barrio Santa Rosa*, Sector Santa Rosa II, Parcelas Huertas, Calle El Nuevo Horizonte, Los Nazario	Esc. Santa Rosa II Carr. 837 Sector Santa Rosa II	1	Bo. Hato Nuevo*, Parcelas María Jiménez, Sector Estancia,	Esc. Teresa Díaz (Hato Nuevo) Carr. 944, Km. 2.9 Bo. Hato Nuevo	<b>PRECINTO ELECTORAL FORMIGUEROS 088</b>			1	Bo. Mambiche*, Mambiche Blanco II Bo. Mambiche	Esc. Mambiche Blanco II Bo. Mambiche			
33	Barrio Santa Rosa*, Sector Santa Rosa II, Parcelas Huertas, Calle El Nuevo Horizonte, Los Nazario	Esc. Santa Rosa II Carr. 837 Sector Santa Rosa II	2	Bo. Pueblo (Casco), Bda. Nueva, El Cerro, Sec. Vietnam, Sec. Rabo del Buey	Esc. Luis Muñoz Rivera Calle Matías González García, #56	<b>PRECINTO ELECTORAL HUMAÑO 088</b>			2	Bo. Mambiche*, Mambiche Prieto (Sector El Jobe)	Centro Comunal Mambiche Prieto Carr. 938, Km. 4.8 Bo. Mambiche			
34	Urb. y Ext. Colinas Metropolitanas, Urb. Mansiones de Guaynabo, Sector Maína, Sector Cubita, Quintas Reales, Mansiones Reales, Estancias Reales, Urb. Villas Reales, Cond. Palmer del Río, Parque Real, Chálets del Parque	Esc. Baldorioty de Castro, Carr. 20 Bo. Pueblo	3	Bo. Hato Nuevo*, Parcelas Lomas Verdes, Parcelas Viejas Celada, Parcelas Nuevas, Cam. Los Cruces**, Sec. Green Valley, Sector Urb. Los Robles, Urb. Los Flamboyantes	Esc. Josefina Strichia S.U. Celada Carr. 181, Km. 22.9 Bo. Celada	* Sector aparece en más de una unidad electoral, verifique con la Junta de Inscripción de su precinto. ** Sector aparece en más de un precinto, verifique con la Junta de Inscripción.								

UNIDAD ELECTORAL	SECTORES INCLUIDOS	CENTRO DE VOTACION Y DISTRICCIÓN FISICA	UNIDAD ELECTORAL	SECTORES INCLUIDOS	CENTRO DE VOTACION Y DISTRICCIÓN FISICA	UNIDAD ELECTORAL	SECTORES INCLUIDOS	CENTRO DE VOTACION Y DISTRICCIÓN FISICA	UNIDAD ELECTORAL	SECTORES INCLUIDOS	CENTRO DE VOTACION Y DISTRICCIÓN FISICA
3	Barrio Colores, Pitahaya, Campo Alegre, Urb. Campo Alegre, Colores, Catalanes, Camino El Faro	Esc. Cruz Ortiz Stella (S.U. Colores) Carr. 925, Km. 2.1 Bo. Colores	21	Bo. Pueblo*, Urb. El Racno, Bda. Obrera, Las Landras, Reparto Rivera Donato, Las Moscas, Azucena Urb. Santa María Mayor, Cond. Egidia Rydler, Cond. Rydler Housing for the Elderly	Esc. Elem. Antonia Sáez Calle Fort Martelo Carr. 189 Bo. Pueblo	10	Bo. Planas*, Sector Las Cruces** Carr. 445*, Urb. Colinas De Isabela, Sector Salcedo, Sector Papi Medina, Sector Manuel Mercado	Esc. Las Cruces Ramal Carr. 445 Bo. Planas	<b>PRECINTO ELECTORAL JAYUTA 051</b>		
4	Barrio Antón Ruiz*, Parcelas Antón Ruiz Nuevas y Viejas, Sector Sabana, Brizo Seco**, Sector Plebisicito	Esc. Antón Ruiz Carr. 927, Km. 1.0 Parcelas Antón Ruiz Bo. Antón Ruiz	22	Bo. Tejas*, Urb. Patagonia, Los Pinos, Urb. Los Pinos House, Est. Patagonia	Esc. Vña Patagonia Carr. 980, Km. 0.4 Bda. Patagonia	11	Bo. Planas*, Carr. 475 y Caminos Vecinales, Sector El Manzana (Los Hernández), Sector El Canal	Esc. W. Harding Carr. 475, Km. 2.5 Bo. Planas	1	Bo. Pueblo, Calle Guillermo Estarves, Urb. Pda. La Montaña, Ave. Victoria, Sec. Hoyo Frío, Sec. San Felipe/Loma, Messina, Calle Libertad, Calle Carreterón, Calle Narciso R. Canales, Sec. La Jata	Esc. Agustín Ortiz (Elem. Urbana II) Carr. 144, Km. 1.9
5	Barrio Antón Ruiz*, Los Pinos, Pasto Viejo, El Batey I y II, El Puerto, Bajandas, Parcelas Río Abajo, Jardines Diversandia Sector Parabó Escondido, Sector La Gloria, Sector Los Músculos	Esc. S.U. José Toro Ríos Parcelas Pasto Viejo Carr. 925, Km. 2.2 Bo. Antón Ruiz	23	Bo. Tejas*, Vña Universitaria Tejas Guanabana**, Vña Humacao Apartments, Vista Hermosa, Alburas de Tejas	Esc. Petra Mercado Bougart, Carr. 908 Bo. Tejas	12	Bo. Bajuras, Villa Del Mar Hn, Sector Orique Bravo	Esc. Padre Faño Camino Vecinal A Carr. 455, Bo. Bajura	2	Bo. Río Grande, la Cuesta, Sec. Pabón, Carr. 144**	Head Start Río Grande Carr. 141, Km. 1.7 Bo. Río Grande
6	Barrio Punta Santiago*, La Adunera, Parcelas Punta Santiago o Playa Nuevas y Viejas	Esc. Elemental S.U. Punta Santiago Parcelas Playa, Carr. 3 Bo. Punta Santiago	24	Bo. Tejas*, Tejas Asturias, El Mirador, Tejas Guanabana*	Esc. Adrián Medina Carr. 914, Km. 2.4 Bo. Tejas	13	Bo. Galitao Alto*, Sector La Palma, Sector Adriana Gutiérrez, Comunidad Capiro	Esc. Nicandro García Carr. 475, Km. 3.9 Bo. Galitao Alto	3	Bo. Manayes Arriba, Sector Limón, Sec. El Hucso, Sec. Los Ajos, Sec. Yunes, Sec. El Cercao, Sec. Zarza, Sec. Vista Alegre, Com. Márquez	Esc. Antonia Serrano (S.U. Manayes) Carr. 141 Bo. Manayes Arriba
7	Barrio Punta Santiago*, Urb. Verde Mar, Vña Palmira Town House	Esc. Agapito López (S.U. Verde Mar) Calle 6, Urb. Verde Mar	25	Bo. Mabí*, Urb. Mabí, (Colinas del Esta), Urb. Alburas San Berdo, Urb. Roosevelt (Madrid), Vña Oriente, Bda. Prd. Bda. Maricutana, Mabí Chiguito incluye El Cerro, Apartamiento El Pedregal, Estancias de La Loma	Esc. Antonia Sáez (Anexo Manuel Arroyo) Calle Fort Martelo Esq. Roosevelt Bo. Pueblo	14	Bo. Jobsos*, Parcelas Jobsos, Urb. Vista del Mar, Sector Poro Dulce, Sector Las Marías, Primeras y Segundas Sector Cuatro Calles (Lado norte), Comunidad Sierra, Sector Jobsos Camping, Reparto Vilamar, Urb. Salvador Río	Esc. Juan B. Huysle Carr. 466, Km. 3 Sector Jobsos Bo. Jobsos	4	Bo. Jayuya Abajo*, Com. Sta. Clara, Sta. Bárbara, Com. Jayuya Abajo, Alt. de Borikán	Esc. Angeles Cahvani Sec. Sta. Clara
8	Barrio Río Abajo*, Com. Junquito, Alburas de Junquito, Sector Invasión	Esc. Dr. Victor Rincón Com. Junquito Bo. Río Abajo	26	Barrio Río Abajo*, Urb. Estancia, (Sección 8), Urb. Vña Humacao Ciudad Cristiana, Estancias de Vña Humacao	Esc. Vña Humacao (Nueva) Urb. Vña Humacao	15	Bo. Arenales Alto*, Comunidad Los Pinos, Reparto Las Brisas, Sector Alderondo, Sector El Salto, Sector El Tanque, Sector Cachichuela Lado Sur, Sector Tocones Lado Oeste	Centro de Usos Múltiples (Nuevo) Sector Los Pinos Bo. Arenales Alto	5	Bo. Jayuya Abajo*, Sec. Hoyo Planes	Esc. Angel L. Ríos (Hoyo Planes) Carr. 531, Km. 2.2 Bo. Jayuya Abajo
9	Barrio Mabí*, Caserío Roig	Esc. Antonio Roig (Caserío Roig) Ramal Carr. 189 Bo. Mabí	<b>PRECINTO ELECTORAL ISABELA 028</b>			16	Bo. Arenales Alto*, Sector Tocones Lado Esta, Sector Carlos Azarbe, Sector Beniquez Cobreo, Comunidad Mantilla, Sector La Cacha	Esc. Mantilla Carr. 475, Parcelas Mantilla Bo. Arenales Altos	<b>PRECINTO ELECTORAL JAYUTA 052</b>		
10	Barrio Mabí*, Parcelas Fermína**, Sect. Corto Mabí, Sect. Cuesta de los Jobsos, Sector Los Garbanzos**, Sector Cupey, Urb. La Estancia**, Urb. Juan José Jiménez	Esc. La Fermína Ramal Carr. 189 Parcelas La Fermína Bo. Mabí	1	Bo. Pueblo*, Callejón Armando Silva, Callejón Milla Pérez, Jardines del Noroeste, Comunidad Juan González, Avn. Estación*, Calle Los Millones, Calle La Roca, Calle Hernández, Callejón Felipe López, Bo. Bejuco*, Calle Jardín Caribe	Esc. Emilia Castillo Abreo Carr. 4472, Km. 0.9 Santa Bárbara, Bo. Pueblo	17	Bo. Arenales Bajo*, Sector La 15, Lado izquierdo de sur a norte del sector Pueblo de Zinc*, Sector La Planta, Carr. #2 Lado Sur	Esc. La Planta Sector La 15 Carr. 475, Km. 10.9 Bo. Arenales Bajo	1	Bo. Coabey, Sec. El Salto, (Com. Mario Canales), Parcelas Matías, Urb. La Carmelita	Esc. Narciso R. Canales Carr. 144 Bo. Coabey
11	Barrio Mariana*, Mariana I y II** (Lado Norte 909), Sector el Cabrillo (La Bajura), Los Alceas	Esc. Juan de Dios López Carr. 909, Sector Mariana I, Bo. Mariana	2	Bo. Pueblo*, Res. Costa Brava, Urb. Lamela, Urb. Manuel Corchado Juarbe, Vña Pesquera, Urb. Otero, Residencial Jardines de Miramar, Sector Marina, Calles Casco Del Pueblo, Apellidos de la A a la M	Esc. Francisco Mendoza Calle Manuel Corchado Frente Al Parque	18	Bo. Arenales Bajo*, Reparto Vña Señorial, Sector Cuatro Calles, Comunidad Mora Guerrero*, Comunidad Pueblo Nuevo, Sector Juan González, Sector Paco Juarbe, Sector Cachichuela Norte	Esc. Parcelas Mora Guerrero Comunidad Mora Calle #6 Int. Calle #2 Bo. Arenales Bajo	2	Bo. Saliente, Sec. Saliente, Com. Saliente (Sec. La Cócara) Carr. 144**	Esc. Anbal Oyola Robago Carr. 539 Bo. Saliente
12	Bo. Mariana*, Mariana III, Sector Junjuto	Esc. Manuel Surtito Carr. 908, Km. 6.4 Bo. Tejas	3	Bo. Pueblo*, Residencial Alburas De Isabela (La CRUV), Res. Vicario Géigel Polanco, Sector Los Galillos, Sector Paso Nivel, Calle Villanova, Urb. y Ext. Villas de España, Calle Los Rotarios, Callejón Florida Este Lado Norte, Urb. Manimar	Esc. Manuel Corchado Calle Manuel Corchado	19	Bo. Mora*, Urb. Medina, Callejón Florida Este Lado Sur, Reparto Miraflores, Sector Los Chicos, Urb. Domenach, Urb. Sol y Mar, Urb. Mansiones del Atlántico	Esc. Luis Muñoz Rivera Calle José C. Barbosa Bo. Pueblo	3	Bo. Veguizas*, Sec. Caribacoba*, Sec. Gripiñes, Sec. Parador, Sec. Veguizas Zamas, Sec. Loma Santa	Esc. Miguel A. Sastro Carr. 527, Km. 1.5 Bo. Veguizas
13	Bo. Cataño*, Parcelas Pepita López	Esc. Pepita López Carr. 910 Bo. Cataño	4	Bo. Guayabo, Sector Los Miranda, Parcelas La Mayor, Reparto Jerusalem, Urb. Las Tres I	Esc. Mateo Hernández Carr. 113, Km. 3.2 Bo. Guayabo	20	Bo. Mora*, Urb. Hau, Rodríguez, Vña María, Sector La Curva, Vña Esperanza, Carr. Millar (#2), Sector Jardi, Sector Pedro Hernández, Reparto López, Ave. Aguadilla Esta, Urb. Pradera del Noroeste	Esc. Jose C. Rosario (Vocacional) Sector La Curva Carr. #2, Km. 111.2 Bo. Mora	4	Bo. Veguizas*, Los Alvaros, Alburas Dulces, Urb. Vega Linda, Puerto Plata, Sec. Arenas, La Monsarrate	Esc. Carmen Sates de Tornado Carr. 144 Bo. Pueblo
14	Bo. Cataño Urbano*, Urb. Pda. Padre Rivera, Sector Cometa, Bda. Maunier, Urbanización Vista Alegre, Villa del Río, River View Apartment	Esc. Padre Rivera Calle Vista Alegre Urb. Padre Rivera Hernández, Bo. Cataño	5	Bo. Coto, Parcelas Coto, Sector Coto Pastizo, Parcelas La PRR, Sector Cascojo, Sector Los Román, Sector Coto Militar, Sector Guardabano, Sector Sonuco, Sector San Antonio de la Tuna, Sector Tosquero, Res. Lomas Del Atlántico, Solares Repro. San Antonio, Repro. Durán, Sector Coto Llanadas, Sector Polonio Vélez, Urb. Estancias Paraiso	Esc. Epitacio Estrada (Coto Parcelas) Carr. 113, Km. 6.1 Bo. Coto	21	Bo. Guerra*, Sector La Curva, Comunidad Ramal, Sector Zorot, Sector La Charca, Sector Gallega, Comunidad El Cañon, Ave. Agustín Ramos Calero Oeste, Urb. Villas de Karen, Apartamentos Castilla Valley I	Esc. A. Géigel Paredes Carr. 112, Km. 5.3 Sector La Charca Bo. Mora	5	Bo. Veguizas* Bo. Zamas, Sec. Cachete, Sec. Cienaga, Sec. El Indio, Sec. Herminio Rodríguez	Esc. Zamas Carr. 528, Km. 2 Bo. Zamas
15	Bo. Buena Vista, Sabana, Parcelas Buena Vista, Urb. Mary Palma, Miraflores y Mayo, Buena Vista Arriba, Sector Punta Brava, Sector Miragol, Sector Laguna, Buena Vista Abajo, Sector Playita	Esc. S.U. Luciano Ríos Carr. 923, Km. 1.7 Parcelas Buena Vista Bo. Buena Vista	6	Bo. Galitao Bajo, Sector Eulogio Burgos, Sector Chevin Román, Lado Derecho De Sur a Norte del Sector Pueblito De Zinc*, Sector Machado, Oseola Apts., Carr. # 2 Lado Sur	Esc. Ulises Peibí Sector Chevin Román Bo. Galitao Bajo	22	Bo. Bejuco*, Sector Loma Santa, Méndez, Calle California, Sector Rosendo González, Calle Florida Oeste, Sector Media Cuarta	Esc. José Julián Acosta Carr. #112, Km. 1.0, Calle Bejuco Méndez, Bo. Bejuco	6	Bo. Juca, Bo. Pica, Sec. San Patricio, Sec. La Pica**	Esc. San Patricio Carr. 143 Bo. Pica
16	Bo. Candellero Arriba, Quintas de Candellero, Parcelas Candellero Arriba, Com. Fernández, La Yuca, Australia, Camino Felo López, Sector Los Serrano	Esc. Cándido Berrios Carr. 3, Km. 87.1 Bo. Candellero Arriba	7	Bo. Llanadas*, Urb. y Sector Santa Rosa, Sector Hoyo Hondo, Sector Calichoza, Sector El 21, Sector Salispuedes, Sector Iglesias	Esc. S.U. José A. Vargas Carr. 446, Km. 4.2 Sector Santa Rosa Bo. Llanadas	23	Bo. Bejuco*, Calle La Mira, Urb. Vista Verde, Comunidad Los Pinos, Ave. Estación*, Sector Verdum, Urb. Las Margaritas, Sector Los Nieves, Residencial Vista Mar, Urb. Las Cañas, Urb. Praderas Reales	Esc. Emilia Castillo Abreo Carr. #472, Km. 0.4 Bo. Pueblo	7	Bo. Colores, Alburas de Colores, Sec. Santa Rosa, Sec. Canazo**, Urb. Villa Colores, Al. Pda. Villa Oco, Sec. Las Curvas	Esc. Antonio Romero (S.U. Colores) Carr. 140 Bo. Colores
17	Bo. Candellero Abajo*, Parcelas Martínez, Vña Franca, Palmas del Mar, Sector Paraiso, Harbour Lights Estates, Ridge Top, Shell Castle, Harbour View, Palmarina, La Jolla, Hacienda, San Marcos Island, San Miguel Island, Hillside Villas, Palmanova, Montá Sol, Beach Villas, Fairway Courts, Crescent Cove, Fairlakes Village, Crescent Beach	Esc. Parcelas Martínez Camino Vecinal Parcelas Martínez Bo. Candellero Abajo	8	Bo. Llanadas*, Sector Murciélago, Sector Cerro Los Cordero, Sector La Cabaña, Sector Ponceño	Esc. José G. Pandilla Ponceño Carr. 445 Bo. Llanadas	24	Bo. Jobsos*, Reparto Méndez, Sector Juan Nieves, Primeras y Segundas Cuatro Calles Lado Sur, Sector Los Chinos, Sec. Los Muñoz, Sector Lorenzo Cabrera	Esc. Juan B. Huysle Carr. 466, Km. 3 Sector Jobsos Bo. Jobsos	8	Res. Matías, Res. Las Brisas Lado Zayas, Sec. El Nudo, Sec. Caribacoba*, Sec. Liborio	Esc. Sup. Josefa Ramal 141 Bo. Pueblo
18	Barrio Candellero Abajo*, Parcelas Aniceto Cruz, Sector Cangrejo, Cuchillas, Sector Parrilla**	Esc. Asunción Vallejo López, Carr. 906, Km. 3.4 Bo. Candellero Abajo	9	Bo. Planas*, Carr. 445*, Sector McKinley, Bo. Galitao Alto*, Sector Korea	Esc. Las Cruces Ramal Carr. 445 Bo. Planas	25	Bo. Pueblo*, Res. Costa Brava, Urb. Lamela, Urb. Manuel Corchado Juarbe, Vña Pesquera, Urb. Otero, Residencial Jardines de Miramar, Sector Marina, Calles Casco Del Pueblo, Apellidos de la A a la Z	Esc. Francisco Mendoza Calle Manuel Corchado Frente Al Parque	8	Res. Matías, Res. Las Brisas Lado Zayas, Sec. El Nudo, Sec. Caribacoba*, Sec. Liborio	Esc. Sup. Josefa Ramal 141 Bo. Pueblo
19	Barrio Pueblo*, Urb. Rosales, Ext. San Antonio, Ext. Roig, Urb. Jardines de Oriente, Urb. y Ext. Jardines de Humacao, Urb. San Antonio, Urb. Paraiso San Francisco, Sector Santo Domingo	Esc. Rufino Vigo Carr. 924 Calle Duchesne Bo. Pueblo	<b>PRECINTO ELECTORAL JUANIA DIAZ 059</b>			26	Bo. Pueblo*, Sector Guayabo, Sector Paso Hondo, Sector Guayitas, Sector Rincón, Sector Playita, Sector Chorreras**, Parcelas Guayabal, Sector Cerro, Sector Alaga*, Tramo Carr. 551, Carr. 552, Tramo Carr. 149**, Sector Lagitas, Sector Cuevas, Sector Puente La Mora, Rpto. Margarita, Sector La Loma, Sector Tocadito*, Sector Pastizzo	Esc. S.U. Salvador Buzquets Calle 1 Parcelas Guayabal Bo. Guayabal	<b>PRECINTO ELECTORAL JUANIA DIAZ 059</b>		
20	Bo. Pueblo*, Santiago, San Juan, Urb. Gómez, Urb. Costa Este, Urb. Pireyó, Urb. Los Maestros, Quintas de Humacao, Urb. Busó, Urb. Pública Dr. Palau, El Retiro, Alburas del Este, La Loma, Urb. Los Sauces	Esc. Superior Ana Roque Calle 36 Dr. Vidal Bo. Pueblo	<b>PRECINTO ELECTORAL JUANIA DIAZ 059</b>			1	Bo. Colores*, Sector Guayabo, Sector Miramar, Sector Jaguatas, Sector Portillo, Tramo Carr. 517*, Sbo San Carlos, Camino Las Trosas, Camino Indalecia, Carr. 512*, Sector Margarita*, Sector Muga*, Sector San Clemente	Esc. José Julián Acosta Carr. #112, Km. 1.0, Calle Bejuco Méndez, Bo. Bejuco	2	Bo. Colores*, Sector Palmira, (Vñta Del Mar), Sector Trueno, Parcelas José E. Rodríguez (Parcelas Colores), Sector Carr. 512*, Sector Agustín, Sector Muga*, Sector Margarita*, Sector La Capital, Calle Llorens, Sector Ribanos	Esc. Zoilo Gracia Carr. 512 Sector La Capital Bo. Colores

\* Sector aparece en más de una unidad electoral; verifique con la Junta de Inscripción de su precinto. \*\* Sector aparece en más de un precinto; verifique con la Junta de Inscripción.

UNIDAD ELECTORAL	SECTORES INCLUIDOS	CENTRO DE VOTACION Y DIRECCION FISICA	UNIDAD ELECTORAL	SECTORES INCLUIDOS	CENTRO DE VOTACION Y DIRECCION FISICA	UNIDAD ELECTORAL	SECTORES INCLUIDOS	CENTRO DE VOTACION Y DIRECCION FISICA	UNIDAD ELECTORAL	SECTORES INCLUIDOS	CENTRO DE VOTACION Y DIRECCION FISICA	
4	Bo. Cayabo, Sector Corral Falso, Colonia (Hacienda) Ponceña, Residencial Cayabo, Sector Rábanos, Urb. Cayabo, Hacienda del Cayabo, Carr. 512*	Esc. Josefa Peña (Corral Falso) Sector Corral Falso Bo. Cayabo	15	Bo. Gástrona*, Pastillón Prieto (Salstrá), Fraileir, Colonia Ursula, Fort Allen	Esc. Pastillón Sector Salstrá Bo. Gástrona	12	Bo. Valenciano Abajo, Tramo Carr. 183** (Vieja Carretera a San Lorenzo), Carr. 928** Ramal Carr. 919** Parojes Nuevas Valenciano, Sector Vía, Maricasi, Sector Valles de Valenciano, Sector Pomasles, Sector Fincas Bonitas, Sector Linda Vista, Sector Los Gómez**, Sector Zarzal**, Sector Los Reyes**, Sector Camino Severo Torres, Sector Vía Bonita I y II	Esc. S.U. Pedro Rivera Molina Carr. #183 Bo. Valenciano Abajo	Urb. Eñira Feliú, Sec. La Tía**, Camino que sale a Cañitas, Sec. Pancho Soto	5	Com. Jardines de Cuesta Blanca, Carr. 116	Centro Comunal Cuesta Blanca, Com. Cuesta Blanca
5	Bo. Jacaguas, Parcelas Jacaguas, (Llorens Torres), Sector Carrón, Sector Hoya Honda, Sector Las Vueltas, Urb. Oña, Com. Luciana, Rpto. Bayón, Rpto. Apolo, Urb. Lago Horizonte I y II, Sector Guayo, Sector La Alóndra, Jardines de Jacaguas, Urb. Santa María, Urb. y Ext. Lago Horizonte, Urb. Reparto W	Esc. Josefa Cangiano Toro (Jacaguas) Carr. 14 Bo. Jacaguas	17	Bo. Sabana Llana*, Com. La Plena** (Brisas de Maravilla), Las Palomas**, Punta Arenas** (Cuatro Calles), La Guarta**, Calle C**, Calle E**, Urb. La Fe	Centro Comunal La Plena Com. La Plena	13	Bo. Ceiba Sur*, Res. Sarabita, Sector Canales, Sector Jacaranda, Carr. #934, Carr. 198** (antes 189), Sector El Gandul, Urb. El Cid, Sector Galaza, Sector Pomasles, Sector Alturas de la Torre	Esc. Laura Navarro Carr. 934 Bo. Ceiba Sur	6	Bo. Plata, Sector Rayo Guaraes**, Parcelas Rayo Plata**, Sec. Encarnación, Camino Dofa Híria, Sector Flor Ponca, Camino Jicari, Sec. El Galo, Parcelas La Plata, Vía Nazario, Sector Juan Antongiorgi (Canón)	Esc. Tomás Alba Edison Carr. 117 Bo. Plata Valle	
6	Bo. Lomas, Rpto. Lomas, Sector Boquerón, Sector Tocadillo*, Colonia Mercado, Camino Viejo, Lomas Arriba, Hacienda Luciana, Residencial Tocadillo, Urb. Las Lomas	Esc. Juana Rivera de Ortiz Carr. 570 Bo. Lomas	18	Bo. Capitanejo*, Singapur, Galicia Pastillón, Camino Real, Colonia Potala, Sector Cataño (Camboya), Sector Luchetti, Sector Bizarrata*, Com. Serrano, Res. Los Hicáres, Sector Chichamba, Campamento del Caribe, Urb. Paso Sol y Mar,	Esc. Serapitón Mangual (Elem. Pastillón) Sector Singapur Bo. Capitanejo	14	Bo. Ceiba Sur*, Urb. Valencia #1, Urb. Jardines de Barcelona, Urb. Jardines de Juncos, 1 y 2 Urb. Virginia Valles	Esc. Carmen Arruaga Urb. Valencia #1 Bo. Ceiba Sur	7	Bo. Costas, Com. Salinas Fortuna, Com. Rural Costas, Sector La Cueva, Sect. Los Hornos	Esc. José Guiler Benítez Com. Salinas Fortuna	
7	Bo. Pueblo* (Lado Sur Calle Comercio), Urb. y Ext. del Carmen, Res. Kennedy, Res. Villas del Parque (Res. del Parque), Urb. Esperanza, Urb. Tomás Carrión Maduro, Res. Leonardo Santiago, Urb. Jardines de Santo Domingo, Calle Las Vías, Sector Chichamba, Los Tanques Interior, Sector Santo Domingo, Calles: La Cruz, Mariano Abril, Nadal, F. Rosay, Antonio R. Barcoá, Dr. Yve, Santiago Iglesias, Lincoln, Eckman, Muñoz Rivera*, Angel R. Mora*, Eugenio María de Hostos*	Esc. Luis Llorens Torres Calle La Cruz Bo. Pueblo							8	Bo. Parguera, Sec. Papayo, Com. Sec. Costas, Sec. Puerto Viejo, Colinas de la Parquera, Rural La Parquera, Urb. Flamboy Club, Urb. Vía Bracon, Cond. Vista Horizonta, Terrazas de la Parquera, Ocean View At La Parquera, Villas de la Bahía, Urb. Vía Caribe, Apartamentos Colinas de Sol y Luna, Monte Olimpo, Estancias de Boriquén, Cayo Enrique Court, Parquera Surta, Caribbean View, Puerto Viejo (Sector Varadero), Urb. San Rafael, Ext. Colinas de La Parquera, Rpto. La Merced	Esc. Alejandro Tapia Rivera Carr. 304 Com. Rural Parquera Bo. Parguera	
8	Bo. Tjeras, Urb. San Martín, (I y II) Urb. Las Flores, Calle Las Flores, Comunidad Cristina, Sector Nararajo*, Sector Reventón, Sector Los Burros, Parcela Santa Clara, Campamento de Río. A.E.E. Rpto. Lolo Rivera, Sector Las Mimas, Vía El Encanto, Urb. Vías del Encanto, Urb. Vía Hicáres, Quinta de Altamira	Esc. Elemental Hayes Calle Comercio Bo. Pueblo							9	Bo. Palmarejo*, Parcelas Palmarejo, Sec. El Tondol, Sec. La Playita*, Com. Rural Palmarejo, Urb. Rivera,, Parcelas Palmarejo II (Maravilla) Bo. Llanos, Sec. La Línea, Sec. Sibo Gold, Camino Phumas, Camino Peligro, Sec. Cerro Aho, Sec. Nisio Ruiz, Bo. Candelaria*, Calle La Jagua, La Playita*, Sector Los Pardo	Esc. Juan Cancio Ortiz (S.U. Palmarejo) Carr. 101 Bo. Palmarejo	
9	Bo. Pueblo* (Lado Norte Calle Comercio), Rpto. Las Marías, Cond. Dorabta, Urb. Vía del Sol, Urb. y Ext. Jacaguas, Rpto. Monclova, Urb. Hermanos Santiago, Calles: Mario Braschi, Dagetau, Carrón Maduro, Luis Felipe Dessus, Rincón, Muñoz Rivera*, Angel R. Mora*, Eugenio María de Hostos*, Callejón Las Marías	Esc. Intermedia Felipe Colón Díaz Calle Mariano Abril Bo. Pueblo							10	Com. Maguayo, Camino Guandabana Camino La Roseta, Bo. Palmarejo*	Esc. Ricardo Marty Font (Arturo M. Dávila) Carr. 305, Comunidad Maguayo Bo. Palmarejo	
10	Bo. Río Cañas Arriba, Sector Cuatro Calles, Ramal Carr. 540, Río Cañas Provincia y Extensión Guayanes, Puento Hierro, Sitio Ojo de Agua, Parcelas Río Cañas Arriba, Ubevas, Sector Nararajo*, Diezmo, Bo. Emajagua	Esc. José A. González (Provincia) Sector Provincia Bo. Río Cañas Arriba							11	Com. Olivares, Sec. Fajardo, Sec. Fóstoro, Bo. Palmarejo*, Carr. 303	Esc. Ramón Olivares Calle Ampolla Final Parcelas Olivares	
11	Barrío Sabana Llana* (Abajo y Arriba), Com. Aguaita, Vía Cañona Peñoncillo, Calle Los Millonarios, Los Renovales, Parcelas Nuevas Aguaita, Urb. Santa Rita I y II, Urb. de la Esperanza,	Esc. Santiago Colizzo Pérez (Aguaita I) Com. Aguaita Bo. Sabana Llana							12	Bo. Paría, Sec. Cuchifitas, Sec. La Piedra, Sec. Los Chorros, Sec. La Cueva, Sec. Nicolás Martínez, Carr. Paría, Carr. 394, Sec. Los Coltozo, Sect. Los Rívera	Esc. William Tait (Rafael Cordero) Carr. 306, Ramal 394, Bo. Paría	
12	Bo. Amuéstiz, Las Palmas Guandabana, Parcelas Nuevas Piedra Aguzá, Rpto. Las Margaritas, Aguas Saladas Blancas, Corlito, Parcelas Sta. Marta, Urb. Estancias de Juana Díaz, Urb. San Ramón, Urb. Vía Francisca, Urb. Vía Norma, Urb. Los Reyes, Urb. Monte Sol	Esc. Piedra Aguzá Sector Piedra Aguzá Bo. Amuéstiz							13	Bo. Candelaria*, Sec. Jobo Dulce, Sec. Jorillos, Sec. Espinosa, Sec. Porrata, Camino Dofa Sica, Camino Los Lugo, Sec. Quebrado Honda**, Urb. Jardines de Parque Real, Sector Paulina Morales, Sector Pachiro Pagán, Sector Los Moriles, Sector La Cincuenta	Esc. Antonio Pagán Carr. 316, Km. 1.5 Sec. Jobo Dulce Bo. Candelaria	
13	Bo. Río Cañas Abajo, Villas de Río Cañas, Los Gardñiles, Colonia Santi, Quinta Rojas, Parcelas Río Cañas Abajo, Sector Balcanes, Casa Blanca, Sitio Algorrobó, Los Toros, Colonia Amésta, Sector Bizarrata*, Hacienda Miranda	Esc. Carmen Flores Com. Río Cañas Abajo							14	Bo. Sabana Yeguas, Sec. El Cerrito, Sec. Beatriz Soledad, Sec. El Corlito, Sec. Cañitas, Hacienda, Armistad, Estación Lajas Camp, Sec. Piedras Blancas, Quintas Maroz, Calle Manuel Rodríguez, Hacienda Vivoni (Amistad)	Esc. Leonides Morales Rodríguez (Sup. Nueva) Bo. Pueblo	
14	Bo. Capitanejo*, Parcelas Aris, Sitio Calajón, Hoyo Pape, Calle Los Fios, Sector Polvorín, Sector Bocachica, (Bo. Capitanejo), Urb. Galicia del Mar	Esc. S.U. Tomás Carrión Maduro Carr. #1 Parcelas Aris										

**PRECINTO ELECTORAL JUNCOS 081**

1	Bo. Gurabo Abajo*, Carr. 946, Sector La Placita, Tramo Carr. 31** Estancias de Monte Verde (Alturas de La Placita), Sector Puesta Azab, Sector Boca Negra, Sector La Corozita, Sector Asomanta	Esc. Juana Sánchez González (La Placita) Carr. #946 Bo. Gurabo Abajo
2	Bo. Gurabo Abajo*, Carr. 185, Sector Las Piñas, Urb. Central, Bda. Vieques, Sector Calabó, Sector Miramar, Sector Puebloito Obrero, Sector Hormiga, Sector La Tajea, Parcelas Las 400**, Sector La Central, Parcelas Las Piñas, Sector Loma Alta	Esc. Agustín Dueño Carr. 185 Bo. Gurabo Abajo
3	Bo. Gurabo Arriba, Tramo Carr. 31*, Com. Rosafá (El Cayo), Sector Los Brincos, Sector Damasco, Sector Damas, Urb. Colinas de Juncos	Esc. Clara M. Aramburu Carr. #31 Bo. Gurabo Arriba
4	Bo. Cimbo, Tramo Carr. 31*, Parcelas Nuevas, Sector El Mangó, Sector Campo Alegre, Sector Hoyo Frío, Carr. 947, Sector La Paloma, Sector El Cabrito, Sector La Cuesta, Urb. Estancias de Juncos	Esc. Clara M. Aramburu Carr. #31 Bo. Gurabo Arriba
5	Bo. Mamey*, Urb. Vía Graciela, Urb. Vía Ana, Res. Colinas de Magnolia	Esc. Elemental Camilo Valles Bo. Pueblo
6	Bo. Mamey*, Sector Totejas, Sector Carta Gallo, Carr. 198** (antes 189), Reparto Valenciano, Urb. El Encanto	Esc. Teodomiro Delfaus Sector Carta Gallo Bo. Mamey
7	Bo. Pueblo Sur*, Bo. Pueblo Norte Urb. Madrid (Urb. Méndez López), Bda. Flores, Sector Manchurria, Bda. Hospital (Sector Caribio), Carr. Vía Central, Sector El Sapo, Sector Los Malangros, Sector Caracol, Sector Miraflores, Hacienda Palbu	Esc. Fúgencio Piñero (Elem. Urbana) Barrio Pueblo
8	Bo. Ceiba Norte*, Ramal Carr. 935, Parcelas Ceiba Norte, Comunidad Santana #1, Sector Guardarraya, Carr. 198** (Antes 189), Sector Pedro Serrano	Esc. Pedro Bosch Salgas Parcelas Ceiba Norte Carr. 935 Bo. Ceiba Norte
9	Bo. Ceiba Norte*, Urb. Los Almendros, Urb. Valencia #2, Tramo Carr. 198** (antes 189) hasta Km. 19.2, Carr. #31**, Sector Outazo (Sector Greta), Quintas Valle Verde, Urb. Jones, Ceiba Norte, Comunidad La Ceiba, Comunidad Vía Albizu (Paso Níve), Sector Los Cochinos	Esc. Isabel Flores Urb. Los Almendros
10	Bo. Lirios*, Sector Lirios Dorados, Carr. #928,	Esc. José A. López Calle Alagán Final Res. Arturo López
11	Bo. Lirios*, Carr. #929**, Sector Mamey, Sector Lirios Adentro, Ramal 9929**, Sector Cuatro Calles**, Sector El Coco**, Urb. Alturas de Lirios, Sector Cuevas, Sector Los Hernández, Sector Camino Viejo**, Sector Carmelo Oviña**, Urb. Lirios Alta	Esc. Rural Angel González Carr. #929 Bo. Lirios

**PRECINTO ELECTORAL LAJAS 042**

1	Bo. Pueblo, Urb. y 2da. Ext. El Valle, Reparto El Valle, Urb. Linda Vista, Urb. Jardines de Lajas, Urb. Vía Parquera, Urb. Vía Andá, Urb. Pública las Américas, (Ave. Teodoro Jacome Pagán), Sec. Javilla, Barriada Tomé, Calles: San Blas Sur, 65 de Infantería, Ferrocarril, Unión, Victoria, Juan P. Arístiz (Anteriormente Calle Hospital), Candelaria, Salvador Ramírez, Cementerio, Divita, Santa Rosa, Dr. Jorge Tejeda, Amistad, Vivoni, Juan C. Ortiz, Concordia, Santa Mónica, Rosario, Sector El Cerro, Urb. Alturas de Lajas, Calle Pedro Santos Vivoni, Calle Alcaidá, Vía San José, Urb. Erich Court	Esc. Leonides Morales Rodríguez (Sup. Nueva) Calle Javilla Bo. Pueblo
2	Bo. Lajas, Sec. La Haya, Sec. Tokio, Sec. Christian Ancones**, Vía Carán, Com. Ancones, Los Caobos, Barriada Nicotín Pérez, Urb. Parque Real, Urb. Parque de Lajas, Calles: Esmeraldas, Isidoro Camacho, José Ramón Ortiz, San Blas Norte, Carr. 3101 (anteriormente Carr. 1101), Calle Galdera	Esc. Arturo Grand Pardo Calle San Blas Norte Bo. Lajas
3	Bo. Santa Rosa, Sec. Parada de Señal Culminante, Sec. Las Cañetas, Sec. Martínez, Sec. Javilla, Parcelas Sta. Rosa, Camino La Joya	Esc. Mario Pagán (Santa Rosa) Carr. 117 Km. 2 Bo. Santa Rosa
4	Bo. Lajas Arriba, Sec. Vista Alegre, Sec. La Garza, Sec. Las Cuevas, Sec. Pifalejos, Parcelas Lajas Arriba, Carr. 118**, Camino Cantura,	Esc. Rosendo Matienzo Canón Carr. 117, Km. 5.4 Bo. Lajas Arriba

**PRECINTO ELECTORAL LARES 048**

1	Bo. Pueblo*, Población, Dr. Pedro Albizu Campos, Aurelio Bernal, Urb. Buena Vista Calle Rafael Castro, Carr. Acueducto*, Carr. Javil, Calle Aldorado Urb. Buena Vista (Añón Stone), Calle Lecaroz, Bda. Bajadero, Bda. Vera, Ensanche Sur, Calle Vilella, Sector La Sierra*, Calle Soledades González, Bda. San Felipe El Lefero, Cerro Marquez, Sector Desvío*, San Pablo, Hospital, Sector Jobos*, Calle Palmer, Ensanche González, Calle Molino, Calle Muñoz Rivera,	Esc. Sup. Domingo Aponte Colizzo Calle Ramón de Jesús Sierra
---	---	--

\* Sector aparece en más de una unidad electoral, verifique con la Junta de Inscripción de su precinto. \*\* Sector aparece en más de un precinto, verifique con la Junta de Inscripción.



UNIDAD ELECTORAL	SECTORES INCLUIDOS	CENTRO DE VOTACIÓN Y DISECCIÓN FÍSICA	UNIDAD ELECTORAL	SECTORES INCLUIDOS	CENTRO DE VOTACIÓN Y DISECCIÓN FÍSICA	UNIDAD ELECTORAL	SECTORES INCLUIDOS	CENTRO DE VOTACIÓN Y DISECCIÓN FÍSICA	UNIDAD ELECTORAL	SECTORES INCLUIDOS	CENTRO DE VOTACIÓN Y DISECCIÓN FÍSICA
	Callejón Pezuro, Calle Raúl Gándara, Calle Echegaray, Calle Emilio Castro Rodríguez, Calle San José, Sector Barranco, Calle Varigto Acevedo, Calle Ernsta, Calle Arizona, Calle Fe Fe Arzua, Urb. Monte Beño, Urb. Villa Saral, Punta Brava, Calle La Gallera, Ramal III Interior, Camino González, Camino Arana, Cond. Lares Gardens, Sector La Monserrate, Ave. Los Patriotas, Sector Monte Beño, Los Torres, Calle Lecaroz, Sector Jardín De la Pasión		12	Bo. Pezuela, Sector Erreñetas, Hacienda Rojas, Tramo Carr. 431, La Vega de los Acevedo, Sector Sero, Maguillas, Hacienda Marroero Hacienda Vieja	Centro Comunal Pezuela Ramal Carr. 431 Bo. Pezuela		Cumino Las Vílez, Sec. La Teresa, Sec. Francisco Ramos, Sec. Miguel Acevedo, Hacienda Bazzá		2	Pueblo del Río, Pasto Seco (Oeste), Parcelas Nuevas, Pueblo del Río, Ramal 9936**, Brisas del Prado	Esc. Matías Rivera Com. Pueblo Bo. El Río
2	Bo. Pueblo*, Urb. Altamira, Tramo Carr. 124 Urb. Villa Borinquen, Sector Desvío*, Urb. Jardines de Lares, Calle Villa Independencia, Ave. Los Patriotas*	Esc. Mariano Reyes Cuevas Calle Comercio Esq. Echegaray	13	Bo. Piletas*, Tramo Carr. 453 Sector Cabán, Sector Pedro Molina Sector Coqui, Sector Catalino Rodríguez, Sector Castro, Carr. Borges, Sector Oyarvía, Sector Ramón Román, Sector Nuñez, Sector Solfer, Lito Ramos**, Sector Escuela I, Sector Las Casetas, Sector Arroyo, Sector Los López, Segarra, Sector Lugo, Palo Pina, Sector Aquino, Sector Juan Sosa.	Esc. Ignacio Dicipi (S.U. Piletas) Carr. 453 Bo. Piletas	9	Bo. Buena Vista*, Sec. La Perrera, Sec. Palo Prieto*, Parcelas Juan González, Sec. Redímpago	Esc. La Perrera Carr. 124, Km. 6.3 Bo. Buena Vista	3	Pasto Seco (Este), Lijón, Sec. Los Resto	Centro Comunal Lijón Bo. El Río
3	Bo. Pueblo*, Sector Sebuquazo, Tramo Carr. 111, Sector La Piedra, Hacienda Borinquen, Parcelas Campo Alegre, Sector La Cuadra*, Sector Balfaja**, Ave. Los Patriotas*, Urb. Campo Alegre, Urb. Palmas del Mar, Urb. Alturas de Borinquen	Esc. Washington II Carr. 111 Bo. Pueblo	14	Bo. Piletas*, Sector Piletas Arce, Tramo Carr. 4453, Chalo Pen, Soto Robles, Aquino Arroyo, Sector González Beño, Lito Ramos* Tramo Carr. 129	Esc. Piletas Arce Ramal 4453 Bo. Piletas	10	Bo. Maravilla Sur, Urb. El Bosque, Sec. La Mágroza, Sec. La Candalaria, Parcelas La Trapa*, Sec. Mayaguezito*, Urb. Jardines de las Marías, Urb. El Coqui, Río Arenas Apartments	Esc. Luis Santaluz Capestani - Ave. Matías Brughman Bo. Maravilla Sur	4	Bo. Boquerón, Carr. Las Torres, Parcelas Boquerón, Sector Chico Vélez, Reparto San Agustín, Sector Los Sánchez, Bernardo Soto, Los Resto	Esc. Luis M. Rivera Parcelas Boquerón Bo. Boquerón
4	Bo. Callejones, Tramo Carr. 129 Sector Gallera, Sector Pagán, Sector Carmelo Mercado, Sector Gregorio Rivera, Tramo Carr. 454, Tramo Carr. 134, Sector Campanas, Sector La Sierra*, Sector Los Nieves, Sector Crematorio, Cueva Pajita, Zéndn Rivera, El 21, Las Lajas, Arco Iris, Los Luciano, Los Adames, Los Chayotes, Berrocal, Copa de Oro, Camino Julio Nieves, Sector Vega, Sector Pedro Colón, Muro Torres, El Maná, Monchón Rivera, Demetrio Otaño, Sico Torres	Esc. Juan Carlos Pagán Carr. 129 Int. 454 Bo. Callejones	15	Bo. Espino, Tramo Carr. 436, Sector Chabo Vega, Sector Mito Méndez, Camino Caballito, Tramo Carr. 124, Espino Ceiba, Sector Justo Malo, Camino Hermínio Hernández, Sector Oliver, La Cabaña, Toño Vega, Trofy Laras, Raty Guayas, Camino David González	Esc. José Oliver Carr. 124 Bo. Espino	11	Bo. Espino	Esc. Espino Carr. 124, Km. 17.6 Bo. Espino	5	Bo. Collores, Sabana**, Carr. 926 (Km. 1), La Fermín**, Rep. Méndez, Sec. Ubaldo, Urb. y Ext. Las Mercedes, Hoyo Urb. Alluras de Collores, Carr. 921 Esta** Carr. 198 (Este), Carr. 936 (Este)***, Sector Gafío López, Sector Los Dávila, Sector Alica, Sector Bonita, Sector Fúss, Sector Liborio Matúñez, Sector Gaspar Pablo Meléndez, Sector La Estancia, Sector Juan Cifuentes, Com. Reparto Aun (Calle Los Maestros), Sector La Vía, Sector La Mima, Cuesta de los Jobos, Sector Frontera, Sector Los Garbarzos**	Esc. Fernando Roig Calle Calso Barbosa Bo. Tejas
5	Bo. Lares, Tramo Carr. 134, Sector Jobos*, Sector Miján*, Parcelas Miria, El 25, Camino Obispo*, Palmarrilano, Tramo Carr. 111, Sector La Sierra*, Sector Las Miras, La Sabana, Sumidero, Cuesta Mayía, Urb. Villa Palmira, Las Tres Marías, Las Casetas, Capotillo, Sector Manolo Toledo	Esc. S.U. Josefina Linarez Carr. 111 Bo. Lares	16	Bo. Pueblo*, Res. Selín, Sector Guajataca, Ave. Los Patriotas*	Esc. Consuelo González Frente a Res. Selín	12	Bo. Palma Escrita, Sec. Abanico, Sec. Zapata, Sec. Palo Prieto*, Sec. Alto Manzano*, Sec. Mayaguezito*	Esc. Palma Escrita Carr. 409, Int. 408 Bo. Palma Escrita	6	Bo. Pueblo, Res. La Ribera, El Carrero, El Carrillo, La Barriada, Las Torres, Hoyo Gardens.	Esc. Carmen Berítez Ca. José C. Barbosa Bo. Pueblo
6	Bo. Buenos Aires, Sector Jobos*, Tramo Carr. 129**, Tramo Carr. 128, Carr. Anacueto*, Sector Morón*, La Gloria*, Sector Miján, Sector La Matilde, Sector Palmaseca, Hacienda Delgado, Finca Magnan, Sector Matías, La Pepa	Esc. S.U. La América Carr. 129, Km. 14.7 Bo. Buenos Aires	17	Bo. La Torre*, Tramo Carr. 124 (Lado este desde la Ferretería Los Muchachos hasta la residencia del señor Juanma Colloza), Tramo Carr. 124 (Parte oeste desde el negocio Rincón de los Trovadores hasta el Garaje de Pepito Colloza), Urb. Brisas de Lares, Parcelas Tabonuco, Sector Mameyes, Sector Teltido	Esc. Tabonuco Elemental Carr. 124 Bo. Espino						
7	Bo. La Torre*, La Gloria*, Finca Calcestrada, Finca Ostolaza, Las Toldas, Vega, Los Acevedo*, Finca Delgado, Carr. La Torre, Hacienda Monserrate, Finca Puy Méndez, Tramo Carr. 128, Com. Mágroza, Sector Toqueru*, Sector Moral*, Sector Los Osamaes, Sector Isata, Ramal 431 (Camino Arana), Puente Blanco, Finca Silvestrini, Sector Mercedes Estades, Sector Colfazo, La Paragua	Esc. S.U. La América Carr. 129, Km. 14.7 Bo. Buenos Aires									
8	Bo. Mirasol, El Banco, La Vega, Carr. Vilella*, Parcelas Angélica Vilella, Sector Boquerón, La Loma, Comunidad Los 40	Esc. Mariana Brasatti Carr. 128 Bo. Mirasol*									
9	Bo. Bartolo*, Sector Calbacho, Sector San Juan Bautista*, Carr. Los Romero, Carr. Vilella*, Tramo Carr. 128, Tramo Carr. 135, Tramo Carr. 431, Cerro Las Avispas, Sector La Cuesta	Esc. S.U. Bartolo Carr. 128 Bo. Bartolo									
10	Bo. Bartolo*, Sector Rábano, Poblado Castañer Sector San Juan Bautista*, Calle Los Milonarios, Sector Guiltasca, Tramo Carr. 135, Calle Cooperativismo, Calle Ceiba, Sector Gueno, Calle Parabo	Esc. Castañer Elem. (Rábano) Carr. 135 Poblado Castañer									
11	Bo. Río Prieto, Sector Esteban Vargas, Sector Boquilla, Sector La Monserrate**, Tramo Carr. 431, Camino Ballester, Sector Vélez Camino Rutián, Cerro Malo	Esc. Esteban Vargas Loperana Carr. 431 Bo. Río Prieto									

**PRECINTO ELECTORAL LAS MARIAS OSO**

1	Bo. Pueblo, Urb. Serrano, Urb. Lavergna, Calle San Benito, Calle Palmer, Bo. Maravilla Norte, Parcelas Santaluz, Sec. El Uliano, Sec. Río Arenas, Calle Matías Brughman, Calle Agosto Cruz	Esc. Luis Santaluz Capestani Ave. Matías Brughman Bo. Maravilla Sur
2	Bo. Anones, Sec. Casay, Sec. El Tornillo, Sec. Cementerio, Parcelas La Mota, Parcelas Andarunas, Sec. Pepe Tratal*	Esc. Lauro González (S.U. Anones) Carr. 406, Km. 4.0 Bo. Anones
3	Bo. Río Cañas, Parcelas El Triunfo, Parcelas Plato Indio*, Sec. Merle*, Parcelas La Trapa*, Sec. Los Martínez	Esc. Río Cañas Arriba (Unidad Móvil) Carr. 355 Bo. Río Cañas
4	Bo. Fumias, Com. Guillermo Martínez, Sec. La Olivencia, Hacienda La Juana, Parcelas La Trapa*, Parcelas Sta. Rosa, Sector Mirazales, Centro Envejecidos Guajana	Esc. Fumias Carr. 119, Km. 19.6 Bo. Fumias
5	Bo. Altosano, Sector Altosano Interior	Esc. Altosano Carr. 407, Km. 1.7 Bo. Altosano
6	Bo. Naranjales, Sec. Consumo**, Sec. La Cochera**, Sec. Merle*, Parcelas Alto Nueva, Sector Retiro, Parcelas Plato Indio*, Parcelas La Trapa*, Sec. La Loma de los Vientos, Sec. La Josefa, Sec. Herrera, Sec. Alto Nueva, Sec. Alto Manzano*, Comunidad La Isabel**, Tramo Carr. 106**	Esc. Consumo Carr. 106, Int. 119 Bo. Naranjales
7	Bo. Maravilla Este, Sec. Méndez, Sec. La Vega del Combate, Sector La Calzada, Parcelas Torruellas, Sec. La Gallera, Sec. El Guisao*, Com. Muñoz Torruellas	Esc. Eugenio M. de Hostos Calle Comercio y Carr. 120 Bo. Pueblo
8	Bo. Buena Vista*, Sec. Frontera, Sec. Los Verdes, Sec. Redímpago, Sec. El Recreo, Sec. Los Adventistas, Sec. Los Jorge, Sec. El Guisao*, Bo. Purísima Concepción, Carr. La Pura, Camino Durán, Camino El Porvenir,	Esc. S.U. Buena Vista Carr. 124 y Ramal 370 Bo. Buena Vista

**PRECINTO ELECTORAL LAS PIEDRAS OS2**

1	Bo. Tejas Oeste, Carr. 917*, Sector Montelano*, Sector Genaro Velázquez	Esc. Benito Medina Carr. 917, Km. 2.1 Bo. Tejas
2	Bo. Tejas, Tejas Centro, Tejas Centro Oeste, Carr. 921*, Carr. 183, Urb. April Gardens, Tejas Nuevas, Sector Asomanta, Sector Los Castro, Sector Perlas, Sector Montelano*	Esc. Santiago Torres Urb. April Gardens
3	Bo. Montones Esta*, Montones 1 y 2, Carr. 917*, La Romana, Sector Miraflores, April Gardens Apartments 1-2, Sector Piro Santana*, Sector Vista Verde, Villa Amelia, Sector Reina Delgado, Sector Troario Velázquez, Gallera Sin Nombre, Sector La Capilla, Sector Chan Velázquez, Los Ramirez	Esc. José de Diego Carr. 917, Km. 4.1 Bo. Montones II
4	Bo. Montones Sur*, Carr. 917*, Montones 3 y 4, Sector Piro Santana*, Tío Zayas, Puesta del Sol	Esc. José Zayas Bo. Montones
5	Bo. Quebrada Arenas, Urb. y Ext. La Inmaculada, Rep. Arenales, Urb. Oriente, Urb. Villa Piedras, Urb. Las Mansiones, Estancia del Rocío, Res. Dorinda, Sector Foro, Residencial Oriente, Sector Santana Velázquez, Urb. Ext. Jardines de Oriente, Urb. Mansiones de las Piedras, Pietrinova, Portales de las Piedras, Bellas Piedras, Sector Mano Rabalo	Esc. Francisco Torres Carr. 198 Bo. Quebrada Arenas
6	Bo. Ceiba*, Carr. 183, Sector 5 Cuerdas, Urb. Parkhurst, Bo. Montones*, Carr. 921 Oeste*, Sector Sabana*, Sector Fondo del Saco, Sector Márquez, Sector Los Garbarzos**, Sonar del Río	Esc. Ramón Power Carr. 183, Km. 0.2 Bo. Pueblo
7	Bo. Ceiba*, Carr. 935, Ramal 198 (Antes Carr. 183), Sector Ombigo, Sector Vilas, Sector Sabana*	Esc. Thomas Edison Carr. 198, Km. 9.7 Bo. Ceiba

**PRECINTO ELECTORAL LAS PIEDRAS OS3**

1	Bo. El Río, Quebrada Grande, Carr. 948, Carr. 31, Parcelas La Pica, Sec. Challo Rosado, Sierra Morena, Río Alto, Aljibe (Marín)	Esc. Quebrada Grande Carr. 948 - Bo. El Río
---	---	---

**PRECINTO ELECTORAL LOIZA OS7**

1	Las Cuevas (Carretera 957, 951, 187), Urb. Santiago (Villa Repollo), Barro Pueblo, Res. San Patricio, Res. Yuguity, Hacienda Grande (Villa Alvarez, Villa Vaca), Villa Cañona, Jardines de Loiza, Villa Cañona II, Residencial Castor Ayala (Brisas de Loiza)	Esc. Belán Blanco Seguí Carr. 187 Calle Esposito Santo Bo. Pueblo
2	Honduras*, Mediana Baja Carretera 187, Callejón Los Milonarios, Sector la 23, La Gallera, Urb. Palma Arena	Esc. Carlos Escobar Carr. 187 Bo. Pueblo
3	Parcelas Suárez, El Martillo, Santillana Del Mar, El Mamay	Esc. Parcelas Suárez Carr. 187, Calle 7 Parcelas Suárez Mediana Baja
4	Las Carreras, Mediana Alta, El Ceiba, Colobó, Tocones, Pueblo del Niño, El Brujo, Mito Mito, Medilla, Villa Mosquito, Villa Santos, Villa Toledo, Villa Bataza Apellidos de la A a M	Esc. Jesusa Vizcarrondo (Int. Mediana Alta) Carr. 187, Km. 6.6 Bo. Mediana Alta
5	Parcelas Vieques, Villa Cristina	Esc. Parcelas Vieques Carr. 5 Bo. Mediana Alta
6	Villas de Loiza, Sector Palmarejo	Esc. Guillermina Rosado Urb. Villas de Loiza
7	Piñones (Torrecilla Baja), La Torre	Esc. Emiliano Figueroa Torres Carr. 187 Sector Piñones Bo. Torrecilla Baja
8	Urb. Reparto El Cabo, Sector Jobos, Loiza Gardens Apartments, Sector Richard, Honduras*, Urb. Estancias del Río	Esc. Jobos Carr. 187 Sector Jobos
9	Las Carreras, Mediana Alta, El Ceiba, Colobó, Tocones, Pueblo del Niño, El Brujo, Mito Mito, Medilla, Villa Mosquito, Villa Santos, Villa Toledo, Villa Bataza Apellidos de la H a Z	Esc. Jesusa Vizcarrondo (Int. Mediana Alta) Carr. 187, Km. 6.6 Bo. Mediana Alta

\* Sector aparece en más de una unidad electoral, verifique con la Junta de Inscripción de su precinto. \*\* Sector aparece en más de un precinto, verifique con la Junta de Inscripción.



**PRECINTO ELECTORAL LUQUILLO 084**

- |    |   |   |
|----|---|---|
| 1  | Bo. Pueblo, Urb. Pública Diego Zaldibondo, Calle San José, Cond. Playa Azul I, 2 y 3, Calle Florida, Calle Del Carmen, Calle La Boca (Oriente), Calle Palma, Calle Dávila Zaldibondo, Calle Esperanza, Costa Azul, Avenida Roosevelt, Calle #14 de Julio, Calle El Almendro, Calle Soledad, Calle Progreso, Avenida Luis Muñoz Marín, Calle Dr. Vives Calzada, Calle Fernández García, Calle José M. Lugo, Calle Rosendo Macienco Contrón, Calle San Rafael, Cond. Vilmar, Ocean Drive Interior, Calle Miramar, Cond. Iromar, Cond. Franci, Avenida Jasta T. Piñero, Cond. Verde Mar, Sandy Hills 1 y 2, Proyecto Playa Azul, Urb. Solimar, Santiago Muratti, Caney, Rosaleda del Mar, Cielo Azul, Marbella Arenamar, Luquillo Beach, Costa Luquillo, Luquillo Beach Classic, Playa Linda, Isamar, Twin Seas, Santa María, Condominio Luquillo, Villa España, Atlántico, María Elena, Gómez, Complejo Turístico, Luquillo Beach (Moby Dick), Carmen Elena, Hilda Bay, Cicilia Bay | Esc. Rosendo Macienco Contrón<br>Calle Fernández García<br>Bo. Pueblo                 |
| 2  | Bo. Manreyas 1*, Parcelas Fortuna* Calle 1 a la 5 (Lado Norte de la Carretera #3), Carretera Vieja (Carretera 193), Sector Fondo del Saco   | Esc. Fortuna Playa Parcelas Fortuna (al lado Norte de La Carr. #3)                    |
| 3  | Bo. Manreyas 1*, Sector Bello Sitio, Sector Buena Vista, Hato Viejo, Sector Canta Gallo (hasta la residencia de la familia Fernández Ramírez en el Km. 4.2 de la Carretera #932)  | Head Start Canta Gallo Carr. #992<br>Bo. Mata de Platano                              |
| 4  | Bo. Mata de Platano, Carr. #930, Villa Angélica, Buena Vista Carrón, El Conuco o Villa Torres, Com. San Vicente, Colinas de Luquillo, Villas de Luquillo  | Esc. Mata de Platano Carr. #992<br>Bo. Mata de Platano                                |
| 5  | Urb. Brisas del Mar* (lado Norte de la Calle Acceso), Urb. Charisa Row, Urb. Luquillo Mar* (lado Norte de la Calle Acceso), Urb. Vistas de Luquillo, Urb. Brisas de Luquillo  | Esc. Camilo Vela Matizaco Calle #3<br>Brisas del Mar                                  |
| 6  | Bo. Sabana, Carr. #983, Sector Yuquiyú, Asilo de Ancianos, Sector Las Yucas, Carr. #915, Campamento Yuguabo, Luquillo Hills, Com. Taní  | Esc. S.U. Sabana Elem. e Intermedia Carr. #983<br>Bo. Sabana                          |
| 7  | Bo. Manreyas 1*, Parcelas Fortuna* Calle 6 a la 14 (Lado Sur de Carretera #3), Sector Cerro Sector Monserrate, Sector Villa Solís, Estancias del Atlántico  | Esc. Pablo D. Soñaz Ortiz (Fortuna Carretera) Carr. 3, Comunidad Fortuna, al lado sur |
| 8  | Bo. Pitahaya*, Sector Casa Blanca*, Sector Los Barros, Sector Cuesta de El Tigre, La Cuesta del León, Com. Ramos, Parcelas Nuevas, Cuesta del Gato*, Carretera #988*  | Esc. Pitahaya Elem. Carr. #983<br>Bo. Pitahaya  |
| 9  | Bo. Juan Martín, Carr. #984, Parcelas Borrís, Sector Paulina Sector Juan Martín Adentro, Bo. Pitahaya*, Sector Margarita, Carr. #940** hasta el Puente sobre el Río Pitahaya, Sector Boquerón, Hacienda Margarita   | Esc. Carolina G. De Vives Carr. #940, Int. 984<br>Bo. Juan Martín Abuera              |
| 10 | Urb. Almaz, Res. El Camí o Alejo Figueroa, Urb. Lomas de Luquillo, Residencial Yuquiyú, Urb. Luquillo Mar* (Lado Sur de la Calle Acceso), Urb. Brisas del Mar*, (Lado Sur de la Calle Acceso), Vistas de Luquillo   | Esc. Rafael N. Coca (Intermedia) Carr. #3<br>Bo. Pueblo                               |
| 11 | Bo. Pitahaya*, Sector Río Chiquito, Carr. #988*, Sector Gabina, Sector Santo Domingo, Sector La 48  | Esc. Río Chiquito Sector Río Chiquito<br>Bo. Pitahaya                                 |

- |    |  |   |
|----|--|---|
| 12 | Bo. Pitahaya*, Sector Valfleco, Sector Unión, Sector Guariçó, Sector Casa Blanca*, La Cuesta del Gato* | Head Start Sector Casa Blanca<br>Bo. Pitahaya |
|----|--|---|

**PRECINTO ELECTORAL MANATI 018**

- |   |  |   |
|---|--|---|
| 1 | Barrio Coto Sur*, Villa Evangelina, Jardines de Mónaco (L.I.I.I), Villa Rodríguez, Sabana Seca, Córdova Dávila**, Apellidos A a la M   | Esc. Juan Sánchez Dávila, Calle #1<br>Urb. Villa Evangelina |
| 2 | Barrio Coto Sur*, La Grúa, Barrada Polvorín, La Prá  | Centro Envejecientes Remanso de Paz Sector Polvorín         |
| 3 | Barrio Coto Sur*, Villa Evangelina Jardines de Mónaco (L.I.I.I), Villa Rodríguez, Sabana Seca, Córdova Dávila**, Apellidos N a la Z  | Esc. Juan Sánchez Dávila Calle #1<br>Urb. Villa Evangelina  |
| 4 | Barrio Coto Sur*, Urb. Luchetti y Alturas de Luchetti, Cerro Gandía, Acueducto**, Calle Oriol Carrón**, Barrada Miranda**, Cerro Quilones, Córdova Dávila**, Glorieta, Ave. Patriota Pozo** Urb. Alturas de Manatí | Esc. José Severo Quilones Ave. Rosa<br>Pueblo Poniente      |
| 5 | Barrio Coto Sur*, Carr. 670** Palo Alto  | Esc. Ramírez de Arellano Parcelas Márquez<br>Bo. Coto Norte |

**PRECINTO ELECTORAL MANATI 018**

- |   |  |  |
|---|--|--|
| 1 | Barrio Pueblo Poniente, Calles Padial*, Eugenio Sánchez López*, Cuesta Marín, Bda. Alto del Cabre, Calle Georgetti*, Ave. Patriota Pozo**, Ave. Domera, Carr. Clases*, Acueducto**, Calle Oriol Carrón**, Bda. Miranda**, Calle Ramos Vélez, Calle Betances, Bda. Vuelta del Dos, California Alta, Celis Aguilera*, Urb. Villa Rosa, Calle Baldorioty, Calle Quilones*, California Baja, Teatro Tabacos*, Calle Corchado, Barrio Bajura Afuera, Sector Paso Real, Carr. #2*, Central Monserrate, Bda. Polvorín, Urb. Hacienda La Monserrate, Urb. Vista del Valle, Estancias de Manatí, Paseo del Atenas*, Ave. Rosa | Esc. José de Diego Calle Baldorioty de Castro con Padial<br>Bo. Pueblo |
| 2 | Barrio Río Arriba Saliente, Sector Pugnado, Cesta Gallo, La Cuchilla**, Carr. 149**, Sector Palmarejo, Parcelas Pinzón, Villa Amalia, Carr. 672**, Carr. 6685** Urb. Quintas de Pugnado  | Esc. Evaristo Camacho Carr. 643<br>Sector Pugnado                      |
| 3 | Barrio Pueblo Saliente, Francisco Álvarez, Cerro Vendig, Norma**, Rosario, Corchado*, Quilones*, Caribe, Celis Aguilera Este*, Urb. Flamboyán, Padial*, Calle Limones, Callejón Mandaza, Acosta, Berreteaga, La Liga, Barbosa, Fernández Vang, Carr. 668, Angel Ramos, La Cruz, Eugenio S. López*, Los Baños, Las Flores, Edif. Armando Sánchez, Córdova Dávila**, Sector Abra Vendig, Paseo del Atenas*, Ave. Colón   | Esc. Fernando Callejo Calle Rosario<br>Bo. Pueblo                      |
| 4 | Barrio Coto Norte*, Los Muzales, Calle Obiero, Urb. Flamboyán*, Res. Zorrilla, Norma*, Manatí Plaza Apts., Urb. Villa María, Urb. San Salvador, Carr. #2*, Urb. Jardines de Manatí, Sector La Lomita   | Esc. Teodomiro Taboas Calle Vendig                                     |
| 5 | Barrio Coto Norte*, Carr. #2*, Córdova Dávila*, Villa Niza, Sector Altavracia, Urb. Atenas, Res. Mejías  | Esc. Fátima Córdova Dávila Carr. 668<br>Urb. F. Córdova                |

- |   |  |                                      |
|---|--|--------------------------------------|
| 6 | Barrio Coto Norte*, Sector Cantera, Carr. #2, Guayany* Villa Boninán | Esc. Micaela Escudero Sector Cantera |
|---|--|--------------------------------------|

- |   |  |   |
|---|--|---|
| 7 | Barrio Coto Norte*, Barrada Campo Alegre, Barrada Rosa*, Reparto Guayany*, Replo, Curriel, Carr. 686*, Canto Marino, Carr. 670*, Coto Norte, Sector Francisco Vázquez, Replo, Los Pinos, Urb. Los Rosales, Res. Brisas de Campo Alegre, Vista de Atenas, Urb. Villas de Manatí, Manatí Chalets, Manatí Gardens | Esc. Vélez Alvarado (S.U. Campo Alegre) Carr. 686<br>Bo. Coto Norte       |
| 8 | Barrio Coto Norte*, Pueblo Branch, Parcelas Márquez** (Calles: Robles, Bucarí, Almendro, Caimito, Sausa, Dos Pinos*, La Caba**), Carr. 670**, Urb. Monte Verde   | Esc. Ramírez de Arellano Parcelas Márquez<br>Bo. Coto Norte               |
| 9 | Bo. Tierras Nuevas Saliente*, San José, Ferrocarril (Detrás de Fábricas), Urb. Valles de Manatí, Carr. San José*, Estación Ferrocarril, La Charca, Sector Los Rábanos* Urb. Estancias de Manatí Cond. Villas del Manatí  | Esc. Josefa Rivera Miranda Sector San José<br>Bo. Tierras Nuevas Saliente |

**PRECINTO ELECTORAL MAUNABO 088**

- |    |  |  |
|----|--|--|
| 10 | Bo. Tierras Nuevas Poniente*, Boquita C. Branch*, Carr. 685*, Sector Shangal, Sector El Alto*, Sector La Mona  | Esc. José Ayala II Camino Sector Shangal   |
| 11 | Bo. Tierras Nuevas Poniente*, Cantito Branch, Parcelas La Luisa, Sector La Esperanza   | Esc. Augusto Cobén Carr. 616<br>Sector El Cantito  |
| 12 | Bo. Tierras Nuevas Salientes*, Parcelas Boquillas, Boquillas Branch*, El Fatol, Los Rábanos*, Los Molinos, El Alto*, Villas de Mar Chiquita, Urb. Santa Teresa, Mar Chiquita Condominium, Linda Mar, Estancias de Valle Verde, Urb. Brisas del Norte                                       | Esc. José M. Ayala I (Parcelas Boquillas) Carr. 685 Sector El Alto                       |
| 13 | La Playa, Bo. Tierras Nuevas Poniente*, Tierras Nuevas El Horco, Carr. 685**, Sector Gandúf, Callejón Contrón, Cuesta Los Pájaros, Barrio Tierras Nuevas Salientes*, Los Rábanos*, Urb. Colinas del Norte, Urb. San Fernando, Urb. Reparto Yumel, Reparto Monte Verde, Vda. Tierras Nuevas | Esc. Cruz Rosa Rivas Carr. 685<br>Bo. Tierras Nuevas                                     |
| 14 | Bo. Tierras Nuevas Salientes*, Laguna, Guayany*, Manatí Gardens, Sector El Puiguerre, Carr. 686*, Hacienda Hermanas Mena, Cond. El Kaiman, Quintas Mariana   | Centro Comunal Laguna (Cancha) Carr. 686, Km. 2.2<br>Sector Laguna                       |
| 15 | Barrio Bajura Adentro o Sector Cortés, Carr. 667*, Sector Penitente, Sector Morales, Sector Cuatro Caminos*, Sector Quilones**, Sector Lima, Sector la Ceiba, Urb. Replo, Atenas, Sector C. Prieto, Sec. Cimarrón**, Sector Kuzán  | Esc. Francisco Menéndez Balbala Carr. 667, Sec. Cortés<br>Bo. Bajura Adentro             |
| 16 | Barrio Río Arriba Poniente, Carr. 642**, Parcelas Monte Bello, Sector Hoyos Malos, Sector Nangú, Sector Román I y II, Riachuelo, Sector El Rayo, Sector Sábana, La Palma, Pajonal**, Sector El Cuco, Sector Hoyos, Sector Caldera, Carr. 641**, Sector Vaguetas, Las Lajas                 | Esc. Federico Freytes Rodríguez (S.U. Monte Bello) Carr. #642<br>Bo. Río Arriba Poniente |
| 17 | Córdova Dávila**, Villa Beatriz, Urb. O'Neill, Pueblo Rojo, Urb. Las Gardenas, Villa Albertita   | Esc. Petra Corretjer de O'Neill Carr. 760 frente a Farmacéutica Roche                    |

**PRECINTO ELECTORAL MARICAO 045**

- |   |  |  |
|---|--|--|
| 1 | Bo. Montoso, Sec. Alerta, La Carmen, Sec. Acetuna, Sec. Noriega, Sec. Las Vegas**  | Esc. La Carmen Sec. La Carmen Carr. 105<br>Bo. Montoso |
| 2 | Bo. Maricao Afuera, Pueblo, Sec. Pueblo Nuevo, Urb. San Juan Bautista, Caserio Juan Ferrer, Ave. Luchetti, Sec. La Cuchilla, | Esc. Raúl Ibarra Carr. 120<br>Bo. Pueblo               |

- |  |   |   |
|--|---|---|
| Parcelas Marín, Sec. Achotillo, Sec. San Antonio, Sec. La Marina, Sec. Vivero, Camino Sepúlveda**, Sec. La Balsa, Hacienda Delicias, | Esc. Mariana Bracetti Ca. José de Diego<br>Bo. Pueblo   |   |
| 3  | Sec. Oramá, Sec. Piarreschi, Parcelas La Josefina**, La Guzva, La Aurora  | Esc. S.U. Francisco Ycaety Carr. 105<br>Bo. Boacarabones        |
| 4  | Bo. Bucarabones, Pdre. Jiménez Sector La Unión  | Esc. S.U. Francisco Ycaety Carr. 105<br>Bo. Bucarabones         |
| 5  | Bo. Indiera Fría, El Ouerno, Sec. Las Piedras, Sec. Las Areñas, Sec. Tabonuco   | Esc. Indiera Fría Carr. 366, Km. 3.2<br>Bo. Indiera Alta        |
| 6  | Bo. Indiera Baja, Sec. Llanada, Parcelas Aymat, Parcelas Chago Méndez, Parcelas Luis Rivera   | Esc. Indiera Baja Carr. 426, Km. 6.0<br>Bo. Indiera Alta        |
| 7  | Bo. Indiera Alta, Sec. Carrizales**, Sec. Justino, (El 30) Los Cuadros, Camino Los Sapos, Sec. La Salvación**, José M. Pietri**, Sec. El 22** | Esc. Indiera Alta (El 27) Carr. 128, Km. 27<br>Bo. Indiera Alta |

**PRECINTO ELECTORAL MAUNABO 088**

- |   |   |  |
|---|---|--|
| 1 | Barrio Mahuyas Alto, Sector Tres Puntos*, Sector Raspa Palo, Barrio Mahuyas Bajo, Carr. 759*, Sector Paso Malo, Sector Maravilla, Sector Cruz León*, Sector Morales, Sector La Altura, Sector Los Tragos  | Esc. Mahuyas Bajo Carr. #759<br>Bo. Mahuyas Bajo   |
| 2 | Barrio Empaques, Sector Bordaleta, Sector Mariani Sector Corea, Sector La PRRA Sector La Playa, Carr. 7760, Carr. 901**, Sector El Faro, Sector Corozal, Parcelas Morán, Empaques Arriba, Villas de Empaques, Brisas de Empaques, Parcelas Bordaleta  | Esc. S.U. Higinio Figueroa Villegas (Bordaleta) Carr. 7760<br>Sector Bordaleta<br>Bo. Empaques |
| 3 | Barrio Lizas, Sector Fantauzzi, Sector Los Montes, Carr. 759*, Sector Puebloito, Sector Lizas Tumbao, Sector Los Quinos, Sector Cruz León*, Sector León, Carr. 759  | Lucilia Montes Fantauzzi (Head Start) Carr. 759 Int. 759<br>Bo. Lizas                          |
| 4 | Barrio Palo Seco*, Sector Tumbao, Sector Garona, Sector La Pandura**, Sector La Loma, Sector Los Amaro, Carr. 759*, Sector Tumbao Lizas   | Centro de Cuidado Diurno SENDEC Carr. 759 Sector Tumbao<br>Bo. Palo Seco                       |
| 5 | Barrio Palo Seco*, Parcelas Nuevas, Sector Machucho*, Sector Higuero, Sector Los Quinos, Villa Ambrosio, Carr. 759*, Sector Chatspe*, Calle 1, 2, 3, Carr. 7762, Proyecto Maunabón  | Esc. S.U. Manuel Ortiz Surrás (nueva) Bo. Palo Seco  |
| 6 | Barrio Talente, Sector La Pica**, Leo García, Sector La Pandura**, Sector Felipe, Vista Alegre*, Res. Jardines Los Almendros, Sector Altura, Parcelas Los Almendros, Sector Labrón, Sector Lufuente, Carr. 3*, Carr. 750, Villa de Maunabo  | Esc. Int. Alfonso Costa Martínez (Erasanche Nuevo) Carr. 909<br>Bo. Pueblo                     |
| 7 | Barrio Calzada, Sector California**, Sector Defendini, Camino Senquez, Sector Machucho*, Sector Batay, Columbia, Sector Florida, Carr. 7761, Sector Chatspe*, Carr. 3**, Carr. 759*, Sector El Puebloito, Calle Santo Domingo   | Esc. Calzada Carr. 7761<br>Bo. Calzada   |
| 8 | Barrio Pueblo, Urb. Calimano, Ext. Calimano, Calle Juan Cruz Ortiz, Calle Muñoz Rivera, Urb. y Ext. Villa Navarro, Res. Martorell, Urb. Villa Alegre, Urb. San Pedro, Calle Antonio Arroyo, Calle San Isidro, Calle Antonio Barceló, Calle Judán Pilot, Calle Dr. Janer, Calle Barbosa, Calle César Ortiz García, | Esc. Elemental Urbana Carr. 760<br>Bo. Pueblo  |

\* Sector aparece en más de una unidad electoral, verifique con la Junta de Inscripción de su precinto. \* Sector aparece en más de un precinto, verifique con la Junta de Inscripción.

UNIDAD ELECTORAL	SECTORES INCLUIDOS	CENTRO DE VOTACION Y DIRECCION FISICA	UNIDAD ELECTORAL	SECTORES INCLUIDOS	CENTRO DE VOTACION Y DIRECCION FISICA	UNIDAD ELECTORAL	SECTORES INCLUIDOS	CENTRO DE VOTACION Y DIRECCION FISICA	UNIDAD ELECTORAL	SECTORES INCLUIDOS	CENTRO DE VOTACION Y DIRECCION FISICA
	Francisco Steidel, Calle Santiago Iglesias, Calle Apredo Rodríguez, Calle Erasmuche Tierra Santa			Ave. González Clemente (Partiendo del Puente Las Dos Marinas hacia el Sur hasta intersección Callejón Arroyo), Calle Dr. Vilamí			Tamarindo, Calle Liceo al Norte San Rafael, Venecia, Teñin, Saint Thomas			Carr. 105 desde Km. 3 Hm. 0 hasta Km. 7 Hm. 9 ambos lados, Camino Los Lazos	
9	Bo. Ouebrada Arenas, Sector Vista Alegre, Sector La Pica, Sector El Pueblo, Sector Los Sánchez Sector Apolo Once, Sector Vieques, Sector El Sombrerito, Carr. 939, Carr. 3	Esc. Sup. Alfonso Costa Martínez Carr. 939 Bo. Ouebrada Arenas	5	Erasmuche Martínez, Pueblo Nuevo Avenida Crispy, Condominio Las Dalias, Domenich, El Bosque, El Colonial, La Girald, Acacias, El Escorial, Santa Mónica, Aptos. Cesari, Calles McKinley y Méndez Vigo Este (Partiendo desde Calle Post hacia el oeste hasta el viaducto), Calle Sol, Once de Agosto, Muñoz Rivera y San Vicente Oeste, Calle Post lado oeste (Partiendo desde el puente de Barcelona hacia el sur hasta intersección San Vicente), Calle Pinar Delirio (Hasta San Vicente oeste), Calle de Diego Oeste, Urb. Bonet, Cond. Torres de Mayagüez, Pablo Casals* (desde Méndez Vigo Oeste a San Vicente), Calle Pablo Casals (desde Méndez Vigo hacia el Sur hasta San Vicente Oeste) Calle Araez, Covadonga, Valencia, Calle Eduardo Riera, Calle Virginia	Esc. Eugenio María De Hostos Calle Pinar Delirio	11	Bo. Buena Vista* (Partiendo de José Gautier* hacia el Norte hasta Cotrest), Nuevo Londres, Bo. Santurce, Calle Georgetti (del número 114 hacia arriba), Post Sur (Lado Este partiendo de entrada Santo Tomás hasta entrada Cementerio Municipal), Calle Buena Vista (del 100 hasta entrada José Gautier), Calle Padre Aguilera, Calle Santo Tomás (lado Sur), Calle Roosevelt*, Cond. El Señorial, Calle Carmen, Cabo Gómez, Ext. Belmonta	Esc. Manuel Fernández Junco Calle Buena Vista	19	Bo. Ouebrada Grande, Carr. 348* (Lado Este de Manzantales hasta Km. 2 Hm. 5, ambos lados, de aquí en adelante lado Norte Carr. 348 hasta llegar al colmado Cotrest y luego hasta el colmado Más), Repto. El Señorial, Quintas de San Francisco, Camino Perfume, Sector La Cuchilla, Cam. Juan Lebrón, Cam. Toño Ramírez, Camino Martínez, Sector Manzantales	Esc. Cruzes Carr. 348 Bo. Ouebrada Grande
<b>PRECINTO ELECTORAL MAYAGÜEZ 087</b>											
1	Bo. Sabanetas, Sec. Soledad, Parcelas Soledad, Iramo Carr. 342*	Esc. Soledad Parcelas Soledad Bo. Sabanetas	6	Res. Fránclm D. Roosevelt, Res. Eleanor Roosevelt, Sec. Colombia, C. Pablo Casals* (Partiendo desde San Vicente Oeste hacia el Sur Calle León Partiendo de San Vicente Oeste, hacia el Sur hasta el final), Calle Desangano, Calle Post Sur Lado Oeste (Partiendo de San Vicente Oeste hasta Ouebrada Monteverde), Urb. Archilla Cabrera, Calle Delicias, Calle Roosevelt* Oeste, Cuartel Policía, Calle Dioniso, Calle Caserio, Calle Redimpago, Prologación Vadi, Calle Aguila, Calle Las Flores	Esc. Teodoro Roosevelt Calle Libertad	12	Urb. Belmonta, Urb. Río Cristal, Repto. Feliciano, Callejón Ortiz, Lado Oeste Carr. Manzantales (desde entrada Alamarfi hasta Carr. 348), San Gerónimo, Fibregas Bda. Cejón, Calle Post Sur (Partiendo de entrada Cementerio Municipal hasta Repto. Feliciano a ambos lados), Res. Cuesta Las Piedras, Mayagüez Housing, Villa Gerena, Estancias de San Benito, Villa Blanca, Repto. Mercado, Paseo Las Colinas	Esc. Int. Elijido H. Rivera Urb. Río Cristal	20	Urb. Villa Sol, Res. Yagüez Urb. Alamarfi	Esc. Manuel Fernández Junco Calle Buena Vista
2	Sec. Boquillas, Sec. Central Igualdad, Sec. Cuba, Sec. El Maní, Urb. Sec. La Mora, Sec. El Cuarenta, Parcelas El Maní*, Bo. Sabanetas, Jardines del Caribe, Sec. Montoya Urb. Alturas de Mayagüez**	Esc. S.U. Sabanetas (El Maní) Sector el Maní Bo. Algarrobo	7	Res. Carmen, Candelaria, Kennedy y Ave. Duscombe	Esc. Segundo Ruiz Belvis Carr. 102 Sec. Marina Meridional	13	Urb. Mendoza, Nu Sigma, Urb. Bellas Lomas, Urb. Las Hortencias, Píto, Cond. Miradero I y II, Colegio Plaza, Bonet, Salto el Chivo, Mansiones de España, Tamarindo, Carr. 108* (Partiendo de entrada Jardín Zoológico hasta Km. 4, Hm. 4), Cond. La Gaviota, Carr. 351 lado Oeste (Partiendo de la Carr. 108 hasta Villa Sussire), Estancias de Miradero, Villas Obispo, Ave. Los Ingenieros, Sec. Vicente Méndez, Camino Cristo de los Milagros* (Lado Oeste), Carr. 108 desde Km. 4.0 hasta 4.4 lado Oeste, Urb. Villa Fontana, Camino Zoológico Norte, Repto. Acarón*, Quintas de Santa María, Sector Los Carteros	Recinto Universitario de Mayagüez U.P.R. Ave. Hostos	21	Urb. Ramírez de Aratona, Cond. Majagual, La Cócara, La Raqueta, Urb. Romaguera, Pasaje Arroyo (lado Sur), Ave. González Clemente (desde entrada Pasaje Arroyo hasta el Cond. Majagual), Res. Columbus Landing, Calle Agustín Stahl	Esc. Manuel Fernández Junco Calle Buena Vista
3	Bo. Ouebrada, Carr. #352*, Sec. Cabán Parcelas Gra, Sec. Las Cuercas, Parcelas Marín, Tramo Carr. 106**, Urb. Racno, Parcelas Viquez, Urb. Colinas del Ouebrado, Sec. Caraballo, Sec. Raza el Orama, tramo Carr. 354**, Sec. Luis Ortiz, Calle Juan Valentín, Camino Leclere**, Camino Ortiz, Sector Pascual Pérez	Esc. Nueva Marini (Río Cañas) Carr. 352 Km. 351 Bo. Ouebrado	8	Bo. Barcelona, Bo. Buena Vista*, Calle Ramos Antonari, Cond. Peral, Hotel La Palma, Parte Alta Buena Vista (Partiendo de Vadespino hasta San Rafael*), Salsipuedes, Erasmuche Pujals, Post*, (Lado Este desde Puente de Barcelona partiendo hacia el Sur hasta entrada Santo Tomás), Calles de Diego Este (hasta Calle Luna), Calles Méndez Vigo Este, Sol Este, Mc Kinley Este, Once de Agosto Este, Muñoz Rivera Este, partiendo Calle Post (hacia el Este hasta Calle Luna), Santo Tomás (Lado Norte), Iglesia y Calle Río, Saint Thomas*, Calle Peral, Mariano Abrial, Sabal Sur, Callejón Fontanet, Ciudad del Retiro, Calle Pablo Maz	Esc. Luis Muñoz Rivera Nueva Carr. 349 Bo. Manzantales	14	Mayagüez Arriba, Villa Aguilar, Cuchilla Los Ramos (por su lado Oeste), Carr. 351* (partiendo de entrada Villa Sussire hasta límite Río Cañas Abajo), parte alta de Justiniano, Antillas College, Calle Balboa (desde entrada a la Carr. 351 hasta límite Bo. Ouebrado), Los Sánchez**, Carr. 106** Camino Zoológico lado Sur	Recinto Universitario de Mayagüez U.P.R. Ave. Hostos	22	Bo. Sábalo, Urb. Vista Verde, Urb. Sta. María, Villas del Oeste, Res. Sábalo Viejo y Nuevo, Bda. Naxel, Carolina, Carraú, Barbosa, Urb. Flamboyán, San Miguel, Jard. de Mayagüez, Post Sur (partiendo de Feliciano hasta Ave. Hostos), Mayagüez Gardens, Barriada Santa Lucía, Bda. Garnier	Esc. Elijido H. Rivera Calle 10 Urb. Río Cristal
4	Bo. Leguisamo, Carr. #352*, Sec. Bonal, Sec. Botayo, Sec. Granel, Sec. La Alicia, Sec. La Cooperativa, Sec. La Vega Rap. La Violeta**, Iramo Carr. 108**, Camino Arrarás**	Esc. La Alicia Carr. 108, Km. 9.7 Bo. Leguisamo	9	San Ignacio (Partiendo desde Esq. Oriente hacia el Este hasta la entrada de Canterra), Calles Souffront, Jaguataz*, Calle San Rafael (Lado Sur), Tamarindo, Felices Días, Simón Bolívar, Mercedes Suaz, Ramón Freyre, La Mineral, Polvorín, Liceo (Partiendo de la Calle San Rafael hasta El Polvorín), Calle San Rafael (Hasta Esq. Tamarindo), Calle Canterra (Lado Oeste), Carr. #349* (Hasta Km. 0.1, ambos lados), Callejón Gutiérrez, Calle Primin, Eugenio Quebas, Charles Foota, Calle Enrique Gutiérrez	Esc. Basco Soria Calle Mineral	15	Villa India, Villa Angélica, Vista Monte, Broadway, Urb. Barreda, Canterra Forestier, Calle San Ignacio* (de entrada de Canterra al final), Carr. 105 (hasta límite Juan Alonso), Calle Canterra lado Este, Calle Salvador Mestre, Calle Angélica, Carr. 105, Vista Alegre.	Esc. José Gautier Benítez Calle Balboa	23	Bo. Algarrobo, Las Cañecas, Urb. Los Maestros, Urb. Alturas de Mayagüez** (Ver Mapa Especial), Lado Norte Carr. 102* (desde intersección Carr. 104 hasta Ave. González Clemente), Carr. 104 (desde entrada Los Ingenieros hasta Carr. #2), Sec. Tamarindo, Camino Cristo de los Milagros* (lado Oeste), Repto. San Francisco, Cond. El Castillo, Calle Son de la Loma, Urb. Pasos Los Robles, Alturas de Algarrobo	Recinto Universitario de Mayagüez U.P.R. Ave. Hostos
5	Bo. Río Cañas Abajo, Carr. 351**, Carr. 352*, Urb. La Rueda, Urb. Miradero Hills, Urb. Retiro, Urb. Villa Sussire, Camino La Caba, Camino Los Sánchez**, Sec. Los Cruzados, Jard. de Borinquen, Calle Píto, tramo Carr. 108**, tramo Carr. 342*, Cuchilla los Ramos (Lado este)	Esc. Miradero II Carr. #108, Km. 4.2 Bo. Miradero	10	Urb. Ponce de León, Calle Sol Este (Desde Luna hacia el Este hasta Oriente), Calles de Diego Este, Méndez Vigo Este, McKinley Este, Orice de Agosto Este (hasta el final), Urb. Quebas, Calle Jaguataz*, Calle San Rafael (Lado Norte),	Esc. Francisco Vicenty Calle Balboa	16	Peña Cortada, Urb. Quinto Centenario, Parcelas Maní** (Ver Mapa Especial), Carr. 341 partiendo de entrada de La Via hasta entrada Calle Caracol	Esc. Estebán Rosado Báez Sec. Sabanetas Maní Bo. Algarrobo	24	Urb. Guanzabo Homes, Urb. San José Carr. 102* (desde el Caño Majagual hasta Puente Corraconal)	Esc. Segundo Ruiz Belvis, Carr. 102 Sec. Marina Meridional
6	Bo. Río Cañas Arriba, Parcelas San Carlos, Sec. Las Violetas**, Sec. Las Ciprianas, Sec. Leclere**, tramo Carr. 354, Sec. Veremos, Camino Los Frontones, Camino Los Ortiz, Urb. La Monserate, Camino París	Esc. Río Cañas Arriba Carr. #353 Bo. Río Cañas Arriba				17	Bo. Juan Alonso*, Sec. Las Mesas* (parte Norte), Carr. 349** (desde Km 3 Hm 3 hasta Km. 5 Hm. 9), Cond. Las Mesas, Bella Vista, Urb. Las Mesas, Mansiones Las Mesas*, Cond. Solimar, Cumbre Las Mesas	Esc. Rafael Martínez Nadal Calle Carbonel	25	Pure. Castillo, Villa Capitan Los Vblz, Carr. 114 y la Post Sur, Jard. de Guanzabo, Guanzabo Gardens	Esc. Parcelas Castillo Carr. #114
<b>PRECINTO ELECTORAL MAYAGÜEZ 088</b>											
1	Jardines de Concordia, Sec. Tras Talleres, Res. Monte Isidro, Urb. La Riviera, Fraternidad, Urb. Ramírez	Esc. Dr. Pedro Perea partiendo (Vocacional) Ave. Lloréns Torres				18	Bo. Itan Alonso*, Urb. Pura Brisa, Parc. Daniel Flores, Los Lazos, Parc. Casaroves,	Esc. Rafael Martínez Nadal Calle Carbonel	26	Urb. Buenaventura**	Esc. Charles T. Izarary Calle Post Sur Carr. #2
2	Urb. Mayagüez Terrace, Residencias Colegio, Erasmuche Vivaldi (Inda), Calle Post Norte (Partiendo desde entrada CAAM hacia el sur hasta Río Yagüez)	Recinto Universitario de Mayagüez U.P.R. Ave. Hostos							27	Urb. Suttana, Urb. Suttanita, Apartamentos Suttana, Villas de Mayagüez, Suttana Park, Carr. #2 (Lado Este entre Suttana y el Mar), (Camino la Loma y los Ortiz, casas detrás de Mi Encanto), Res. La Arboleda, Repto. San Miguel	Esc. Charles T. Izarary Calle Post Sur Carr. #2
3	Bo. París, Bo. Balboa, Bo. La Quinta, Res. Marini, Bda. Olivieri, Las Marías (Palgro), Loma Bonita, Amalia Rivera (Flor del Valle), El Resbalón, Bda. William Izarary, Erasmuche Vivaldi (Balboa), Píto, Cayetano, Corta, Justiniano (Parte Baja desde el Puente Balboa hacia el este hasta entrada Carr. 351) Sector Múcaro Rosa Santa Catalina	Esc. Federico Aserjo Calle Balboa							28	Bo. Río Hondo, El Guayo, Camino Barbosa, Loma Bonita, Carr. 348*, desde Km 2 Hm 5, lado Sur hasta Km. 4.2, Brisas de Río Hondo, Lomas Verdes, Villa San Francisco, Villas Benny, Villa Soledad, Villa Acevedo, Carr. 348*, Camino Los Cruz y Los Gracias, Camino Barbosa, Píto, Bechara, Cam. Celestino, Villa Cristina, Cam. Los Quiles, Cam. Maguayo, Sector Villa Angel	Esc. Consuelo Pérez Orión Camino Río Hondo
4	Dúctas Labios, Urb. Llyrat, Ave. Crispy* (Desde el viaducto hacia el oeste hasta Avenida González Clemente, Callejón Arroyo (Lado Norte), Calles McKinley y Méndez Vigo Oeste (Partiendo del viaducto hacia el Oeste hasta la bahía),	Esc. Mariano Riera Palmer Calle Méndez Vigo Esq. Calle San Juan							29	Res. Mar y Sol, Sec. El Seco Calle Concordia, San Pablo	Esc. Concordia Sec. El Seco
									30	Bo. Montoso, Sec. Cambalache* Sector Las Vegas**, Parcelas Rolón, Sec. Los Pítores	Esc. Felisa Rincón (Int. Nueva Limón) Carr. 339 Bo. Limón

\* Sector aparece en más de una unidad electoral, verifique con la Junta de Inscripción de su precinto.

\*\* Sector aparece en más de un precinto, verifique con la Junta de Inscripción.

**UNIDAD ELECTORAL 001 - SECTORES INCLUIDOS EN EL CENTRO DE VOTACION Y DIRECCION FISICA**

- |    |   |  |
|----|---|--|
| 31 | Bo. Naranjales, Sec. Consumo**<br>Parr. Las Carmelitas, Comunidad La Isabel** Tramo Carr. 106**<br>Parcelas Isabel Brís, Sec. Los Sánchez** Parr. Fajardo, Sec. La Cochera**                                    | Esc. Consumo Carr. #106, Km. 14.6<br>Bo. Naranjales (Las Marías) |
| 32 | Bo. Batayes, Sec. La Cruz, Jard. de Batayes, La Envidiada Tramo Carr. 106** Tramo Carr. #354** Sec. Lachere*, Villa Robles, Sector Felipe Rivera  | Cuerpo de Voluntarios Carr. 106, Km. 5.4                         |
| 33 | Bo. Limón, Tramo Carr. #105**<br>Sec. Carrizosa, Rpto. Macías, Sec. Cambatache*, Sec. Guapitaca, Camino Los Lázaro** Carr. 339**<br>Vista Linda, Sector Pomarrosa, Sector La Margarita, La Oruga, Villa Recurso | Esc. Felisa Rincón (Int. Nueva Limón) Carr. 339<br>Bo. Limón     |
| 34 | Bo. Molezas, Tramo Carr. 348<br>Los Muñiz (La Piedra), Sector Los Stritar, Sector Leclere*  | Esc. Molezas Carr. #348 Km. 5.2 Int.                             |
| 35 | Bo. Rosario, Cerro Las Mesas Tramo Carr. 438, Sec. Cruz Morales, Sec. Anibal Rosas (Los Muñiz), Sec. Feliciano Carr. 349** Misiones Las Mesas**, Villa Rosario, Carr. 345 Hasta Km. 4.5.                        | Esc. Molezas Carr. #348 Km. 5.2 Int.                             |

**PRECINTO ELECTORAL BOCA 082**

- |   |  |  |
|---|--|--|
| 1 | Bo. Centro* (Meléndez), Sector Maldonado, Carr. 110*, Los Hernández, Sector Merendero  | Centro Comunal Carr. 110, Km. 14.5<br>Bo. Centro                   |
| 2 | Bo. Centro* (Rodríguez), Carr. 110*, Los Cruces  | Centro Comunal Carr. 110, Km. 14.5<br>Bo. Centro                   |
| 3 | Bo. Aceitunas, Laguarra (Valencia), Carr. Municipal, Los Genos, Callejón Rodríguez, Ranchera, Parcelas Aceitunas, Carr. 110*, Carr. 464, Parcelas Nuevas, El Callejón González, El Ojo Valencia, Sector Javilla  | Esc. S.U. Aceitunas Carr. 464<br>Bo. Aceitunas                     |
| 4 | Bo. Pueblo (Horte)*, Comunidad Acemedo, Cuba Norte, Carr. 125 Norte, Calle Blanca E. Chico Norte, Urb. Las Palmas, Carr. 444, Calle Dr. Barbosa, Carretera 111*, La Sierra, Quebrada Grande Norte, Calle Diego Deynes, Cordero, Urb. Jardines Sierra, Urb. La Monserrate, Sector Galzarra, Res. Moca Housing, Villa Mercedes, Calle Pedro Santos, Reparto Afeses, Sector Villa Soto V. Villas De Lomait, Sector Los Rosas, Res. La Cruz, Urb. Las Nereidas | Esc. Adolfo Bablonia Oquinos Carr. 110<br>Bo. Pueblo               |
| 5 | Bo. Pueblo (Sur)*, Caraima, Carr. 110*, Sur, Sabana (Mamey), Calle Don Chamary, Calle Victor González, Calle Blanca E. Chico Sur, Res. José M. Gándara, Bambú, Calle Nemesio González, Urb. Los Robles, Moca Gardens, Calle Doda Mayí, Calle Juan B. Hoyta, Calle 22 de Junio, Carr. 111*, Carr. 125 Sur, Reparto González, Reparto Loperena, (Cipreces), Cuba Sur, Quebrada Grande Sur  | Esc. Efraín Sánchez Hidalgo Carr. 110 (Calle Afasco)<br>Bo. Pueblo |
| 6 | Bo. Cuchillas, Pachanga, Ferrer Limón, Sabana, Vera, Méndez, Cordero, Lorenzo, Lasalle, Sector Loperena, Hernández, Muñiz, Carr. 111 Norte, Sector Isla Santa  | Esc. S.U. Cuchillas Carr. 444, Km. 3.6<br>Bo. Cuchillas            |
| 7 | Bo. Rocha, Tamarindo, Comunidad Lasalle (Punta Brava), Carretera 112, Cortadera, Páco Nieves, Magdiel, Sector Empalme, Intersección 112 con 445  | Esc. Jorge Washington Carr. 112<br>Bo. Rocha                       |
| 8 | Bo. Marías, El Coco, Jiménez**, Carr. Miguel Hernández, Carr. 110**, Sector La Cueva   | Esc. María #3 (Núcleo) Carr. 110, Km. 7.2<br>Bo. Marías            |

**UNIDAD ELECTORAL 002 - SECTORES INCLUIDOS EN EL CENTRO DE VOTACION Y DIRECCION FISICA**

- |    |  |   |
|----|--|---|
| 9  | Bo. Voladoras, Parcelas Voladoras, Vázquez, Carr. 125* y 420, Pérez, Hoyos, Loma, Carr. 111*, Pajulí, Cuesta Meléndez, Quebrada Grande Est. A, Sector El 10, Urb. Villa Cobana | Esc. Sup. Marcelino Rodríguez Román Carr. 125 Int. 434<br>Bo. Voladoras |
| 10 | Bo. Cruz, Sector Isla, Sector Sabana, Carr. 419, Camino La Cruz  | Esc. Filiz Vale (Head Start) Sector Isla La Cruz                        |
| 11 | Bo. Naranjo, Seguí, Marcos Rojas, Beltrán, La Loma, Arcocho Bablonia, Villa, Parcelas San Lorenzo, Sector Abraham Soto, Sector Los Ponce,                                      | Esc. Julio Bablonia (Naranjo Núcleo) Sector Nicheo Bo. Naranjo          |
| 12 | Bo. Capá*, Sector Bosque, Barreto, Chambi, Carr. 125*, Sec. Vargas*, Carr. 422, Sector La Joya, Carr. 111*, Sector Cruz  | Esc. Capá Bosque Carr. 422<br>Sec. Bosque Bo. Capá                      |
| 13 | Bo. Capá*, Sector Lasalle, Carr. 125*, Cardona, Sector Avilés, Carr. 421, Sector Avefina Bosque, Sector Vargas*, Villa Violita, Sector Los Figueroa (Garage)                   | Nuevo Centro Comunal Carr. 125 Sector Lasalle Bo. Capá                  |

**PRECINTO ELECTORAL BOCA 088**

- |   |   |   |
|---|---|---|
| 1 | Bo. Plata*, Sector Morales, Sector Beltrán, Carr. 423, Sector Plata Alta  | Esc. Tomás Vera (Plata Alta) Carr. 423, Bo. Plata         |
| 2 | Bo. Cerro Gordo*, Sector La O, Quintana, La Rosa  | Esc. Cerro Gordo La O Municipal Bo. Cerro Gordo           |
| 3 | Bo. Cerro Gordo*, Sector Medina, Parcelas Salinas, Sabana Ramírez, Carr. 495 desde Km. 0 Hm. 1 hasta las Parcelas Salinas | Esc. Cerro Gordo Medina Sector Medina Bo. Cerro Gordo     |
| 4 | Bo. Plata*, Sector Plata Baja, Carr. 420, Sector González, Sector Muñiz   | Centro Comunal Plata Carr. 420, Km. 4.5<br>Bo. Plata Baja |

**PRECINTO ELECTORAL MOROVIS 088**

- |   |  |  |
|---|--|--|
| 1 | Barrio Pueblo, Sector Vietnam, Barriada Santo Domingo, Barriada Ensanche, Sector La Marina, Sector Pedregal, Avenida Corozal, Carretera 159 Mirasoles (Gift Shop), Sector Buenos Aires, Urb. Jardines De Flamboyán, Calle Baldonoty Final (Acueducto) Ave. Buena Vista (Flamboyán) | Esc. Elem. Urbana Calle Principal Betances Bo. Pueblo (Frente Plaza De Recreo) |
| 2 | Barrio Morovis Norte, Urb. Cruz Rosario, Sector Hoyo Frío, Sector El Tenda, Sector Buena Vista, Urb. Villas Del Norte, Sector El Cerro (Desde Río Morovis formando Carretera 634 Hasta El Cruce De San Lorenzo), Urb. Las Cumbres, Urb. Ombas de Morovis, Urb. Tajo Mar            | Esc. Elem. Urbana Calle Principal Betances Bo. Pueblo (Frente Plaza De Recreo) |
| 3 | Barrio Fránquez, Sector Socucho, Sector Alianza, Sector Narváez, Com. Fránquez, Sector Pabón, Urb. La Alianza  | Esc. Fránquez Carr. 634<br>Bo. Fránquez  |
| 4 | Barrio Unión, Sector Ramón Pabón, Urb. Rodríguez**, Sector Patrón, Urb. Matos, Urb. John Díaz, Sector Los Santos, Sector El Puente, Sector Galera, Sector Archilla   | Esc. S.U. José R. Barreiras Martínez Carr. 159<br>Bo. Unión                    |
| 5 | Barrio Montebano* (Oeste), Urb. Russa, Urb. Pública Padre Tomás Sorolla, Sector Avenida Patrón (Calle Patrón), Avenida Corozal (Desde Don Porfirio Miranda), Carretera 159, Urb. Jardines De Montebano, Urb. Colinas De Montebano, Cond. Mariv, Apartamentos Parque Del Retiro II  | Esc. Fco. Rivera Claudio (Intermedia Nueva) Ave. Corozal Bo. Montebano         |
| 6 | Barrio Montebano* (Este), Sec. El Tambor, Sec. La Fabrica, Sec. La Aldea, Sector La Trinchera  | Esc. Elem. Pedro N. Ortiz Carr. 159<br>Bo. Montebano                           |

**UNIDAD ELECTORAL 003 - SECTORES INCLUIDOS EN EL CENTRO DE VOTACION Y DIRECCION FISICA**

- |    |  |   |
|----|--|---|
| 7  | Bo. Morovis Sur, Sector Jobo, Sector Palo De Pan, Sector Vereda, Sector Corozo, Sector La Línea, Sector del Carmen, Urb. San Gabriel, Urb. Vista Verde, Urb. Palmas, del Sur   | Esc. S. U. David Colón (Morovis Sur) Carr. 617 Km. 3.1<br>Palo De Pan Bo. Morovis Sur |
| 8  | Barrio Cuchillas, Sector Los Reyes, Sector Los Burgos, Sector Sandoval, Sector Platamal, Sector Pimiento, Sector La Placita, Sector El Cocol, Sector Los Otero, Sector Gobeo, Sector Las Animas, Parcelas Juan José Otero Chaverol | Esc. Esperanza González Carr. 618<br>Bo. Cuchillas                                    |
| 9  | Barrio Río Grande, Sector Delgado, Sector El Cerro   | Esc. Jobsos Sector Jobsos Bo. Morovis Sur   |
| 10 | Barrio Perchas, Sector Radar, Sector Arraigades, Sector Perchas Quirós, Sector Perchas Díaz, Sector El Zapato, Sector Los Santos, Sector Adrovet   | Esc. Perchas Díaz Carr. 155<br>Bo. Perchas  |
| 11 | Barrio Vega, Vega I, II, III   | Esc. Vega #1 Carr. 567<br>Bo. Vega  |
| 12 | Barrio Pasto, Sector Gázin, Sector Culebra, Sector Limones   | Club El Paraíso Carr. 567, Km. 6.1<br>Bo. Pasto                                       |
| 13 | Barrio San Lorenzo, Parcelas San Lorenzo, Sector La Prá, Sector Berio, Sector El Salto   | Esc. Ramón Torres Rivera Carr. 567 Km. 5.9<br>Bo. San Lorenzo                         |
| 14 | Barrio Torrecillas, Sector Cabachuevas, Sector Lajas, Urb. La Línea, Extensión Torrecillas, Sector Ventana, Urb. Tulipanes   | Esc. Torrecillas Parcelas Carr. 155, Km. 51.8<br>Bo. Torrecillas                      |
| 15 | Barrio Barahona, Parcelas Barahona, Sector Villa Roca, Carr. #633**  | Esc. Elem. Barahona Carr. 633 Km. 4.4   |

**PRECINTO ELECTORAL MAGUABO 088**

- |   |  |   |
|---|--|---|
| 1 | Bo. Pueblo, Calles Casco Del Pueblo, Urb. Juan Mendoza, Urb. Ramón Rivera, Res. Ignacio Morales Ovíria, Res. Villa Esperanza, Res. Villa del Río, Res. Torres del Río, Urb. Los Maestros (El Duque), Reparto Santiago, Villa Del Rosario, Jardines Esperanza, Extensión Diplo, Bda. Buenos Aires, Urb. Tropical Beach, Ensanche Relampago, Residencial Hócares, Finca Cabrera o Edificio Cabrera, Camino Municipal, Carr. Millar desde el Caserío hasta el Centro de Diagnóstico, Villa Esperanza (Centro de Envejecientes) Central El Triunfo, Residencial Hócares II, Res. Naguabo Valley, Estancias De Hócares, Apellidos N a Z | Esc. Eugenio Brac Calle Antonio Ríos Bo. Pueblo   |
| 2 | Barrio Marizna, Parcelas Mariana, Sector Monte Seco, Quebrada Palma, Sector La Paloma**  | Esc. Juan F. Carrasquillo (Parcelas Mariana) al lado del Parque Atlético Bo. Marizna    |
| 3 | Barrio Dagua, Parcelas Esperanza, Sector Fangulo, Parcelas Dagua, Sector Shangai, Parcelas Ibevas  | Esc. S.U. Silverio García Carr. #3<br>Bo. Dagua   |
| 4 | Barrio Santiago y Lima, Parcelas Nuevas, Sector Botijas  | Esc. Santiago y Lima Elemental Carr. #3 Parcelas Santiago y Lima Bo. Santiago y Lima    |
| 5 | Bo. Hócares, Playa Hócares, Las Mercedes (Calle de la Playa), Cambiadora, Campamento Penal Punta Lima, Sector Morillo, Parcelas Nuevas, Sector Fanduca, Parcelas Playa, Misiones de Hócares  | Esc. Parcelas Playa Hócares Lado del Parque Atlético Parcelas Playa Hócares Bo. Hócares |
| 6 | Barrio Río, Sector Brazo Seco  | Esc. José Ortiz Guzmán Calle Antonio Ríos Bo. Pueblo                                    |

**UNIDAD ELECTORAL 004 - SECTORES INCLUIDOS EN EL CENTRO DE VOTACION Y DIRECCION FISICA**

- |    |   |  |
|----|---|--|
| 7  | Bo. Duque, Parcelas Duque, Villa Anilda, Sector Fablonas, Colonia San Cristóbal, Sector Paraiso Cabrera (El Pueblo), Sector Divina  | Esc. Quebrada Grande Elemen. Parcela Duque Bo. Duque                             |
| 8  | Bo. Matizales, Sector Cecilia, Colonia La Fe, La Plata, Sector Parcelas La Fe, Rancho Grande, Sector Rincón, Loma del Viento  | Esc. Matizales Elemen. Carr. #970<br>Bo. Matizales                               |
| 9  | Bo. Río Blanco*, Parcelas Sector Común, Finca San Eladio, Sector El Puente, Urb. Río Blanco Heights, Sector La Cuchilla, Residencial Río Blanco   | Esc. S.U. Río Blanco Elemen. Int. Carr. #31 (Frente al Correo)<br>Bo. Río Blanco |
| 10 | Sector Río Blanco Arriba*, Sector Florida, Sector Cubuy, Sector La La Mina, Sector La Joba  | Esc. Florida Elemen. Sector Florida Bo. Río Blanco                               |
| 11 | Sector Peña Pobre Arriba, Sector Higüenillo   | Esc. Fermín Delgado (Peña Pobre Arriba) Sector Higüenillo Bo. Peña Pobre         |
| 12 | Bo. Peña Pobre*, Parcelas Peña Pobre Viejas y Nuevas, Callejón Mendocza, Sector El Molino Rojo, Sector Mambiche Blanco**, Sector Chicapa  | Esc. Elemen. Lydia M. López Parcelas Peña Pobre Bo. Peña Pobre                   |
| 13 | Bo. Peña Pobre*, Sector Peña Pobre Centro, Sector Peña Pobre Abajo, Sector Medicina, Sector El Páño, Sector La Loma**   | Esc. Francisco Cordero Carr. #31, Km. 12.7<br>Bo. Peña Pobre                     |
| 14 | Bo. Pueblo, Calles Casco del Pueblo, Urb. Juan Mendoza, Urb. Ramón Rivera, Res. Ignacio Morales Ovíria, Res. Villa Esperanza, Res. Villa del Río, Res. Torres del Río, Urb. Los Maestros (El Duque), Reparto Santiago, Villa del Rosario, Jardines Esperanza, Extensión Diplo, Bda. Buenos Aires, Urb. Tropical Beach, Ensanche Relampago, Residencial Hócares, Finca Cabrera o Edificio Cabrera, Camino Municipal, Carr. Millar desde el Caserío hasta el Centro de Diagnóstico, Villa Esperanza (Centro de Envejecientes) Central El Triunfo, Res. Hócares II, Res. Naguabo Valley, Estancias De Hócares, Apellidos N a Z | Esc. Eugenio Brac Calle Antonio Ríos Bo. Pueblo                                  |

**PRECINTO ELECTORAL NARANJITO 087**

- |   |   |   |
|---|---|---|
| 1 | Bo. Pueblo, Barriada Monte Verde, Barriada San Cristóbal, Barriada San Antonio, Barriada San Miguel, (Cerro 1, 2 y 3), La Marina, Calles: Georgetown, Morales Acosta, Pedro Cid, Víctor J. Molina   | Esc. José Archiba Cabrera Carr. 825, Km. 1.0<br>Bo. Achiole           |
| 2 | Bo. Achiole*, La Aldea, Res. Candelario Torres, La Colina, Sector El Camerterio, Higüenillas*, Jardines de Naranjo, Sector Tarta Morales  | Esc. Coleen Vázquez Carr. 164, Km. 6<br>Bo. Achiole                   |
| 3 | Bo. Guadiana, Sector Hatito, Guadiana China, Guadiana Abajo, Las Parcelas, Guadiana Espinell, Guadiana Centro, Sector Negroñ*, Sector La Gallera, Sector Guadiana Ortega, Sector Cabrera, Sector Lago Verde, El Cuco*, Aljardín* (entrada a Guadiana), La Huera, Guadiana Alto, Sector Otero, Sector Colón, Cuesta Las Abejas, Sector Anselmo Cabrera, Camino Lico Cruz | Esc. Silvestre Martínez (Guadiana) Carr. 826, Km. 1.1<br>Bo. Guadiana |
| 4 | Bo. Nuevo*, Sector Hevia*, Parcelas Hevia, Sector Puente de Plata, Villa Embrolla, Sector Bernard, Loma del Viento*, Villa del Plata, Sector Negroñ*, Sector Entrada Guadiana, Sector Santa María (antes Villa Embrolla), Sector Sostra, Eusebio Rivera, Sector Martínez  | Esc. Hevia Carr. 167, Km. 7.7<br>Bo. Nuevo                            |
| 5 | Bo. Nuevo*, Sector Hevia*, Loma del Viento*, Sector La Tosca, Sector Múzatas, Sector La Gallera, Bunker Hill, Sector Cuadrado, Sector Matadero, Urb. Valle Verde,   | Esc. Don Manolo Carr. 815, Km. 5.4<br>Bo. Nuevo                       |

\* Sector aparece en más de una unidad electoral, verifique con la Junta de Inscripción de su precinto. \*\* Sector aparece en más de un precinto, verifique con la Junta de Inscripción.

**UNIDAD ELECTORAL**      **SECTORES INCLUIDOS**      **CENTRO DE VOTACION Y DIRECCION FISICA**

Urb. Campo Bello, Caminos Los Matos, Don Mabel, Sector Febus, Doña Bacha, Sector Contrón, Sieta Curvas	Esc. Anones Don Tito Carr. 814, Km. 0.3 Bo. Anones
6 Bo. Anones, Sector El Palmar, Cayto Río, La Maya, La Sierra, Anones Díaz, Villa Peña, Sector Marco Alicia, Anones Centro, Anones Don Tito, Sector Flor Mazarí, Carr. 152, Sector Beltrán, Sector Mirador Sector Hernández, El Pollo, Sector Marciano	Esc. Pedro Fernández Carr. 152, Km. 10.5 Bo. Cedro Arriba
7 Bo. Cedro Arriba*, El Albanico*, Sector Mard (Morales), Sector La Pajona, Sector Los Ríos, Sector Las Cruces, Sector Cabrera Sector Tini Ortega, Sector Ferraz, Sector El Pueblo, Sector Los Pinos, Sector San Antonio	Esc. Cedro Arriba Feijó Carr. 809, Km. 2.9 Bo. Cedro Arriba
8 Bo. Cedro Arriba*, Sector Feijó de Cedro Arriba, Sector Borcuernas, El Rizo, Sector Los López, Sector el Banco, Sector La Antargua, Sector Feijó de Anones	Esc. Felipe Sánchez (Cedro Abajo) Carr. 811, Km. 2.9
9 Bo. Cedro Abajo, Higüezales*, Sector Mero Morales, Cuatro Calles, Sector Los Papán, Sector Felipe Sánchez, Sector Sabana, Sector Juan Cosme, Sector Barrios, El Hoyo, Lalo López, Sector Juan López, El Bronca, Sector Pepe Morales, Comunidad Belén	Esc. Lomas Valé Carr. 164, Km. 11.3
10 Bo. Lomas*, Sector Cochillaz, Sector Rafael Padilla, Sector La Rueda, Lomas Valé, Sector La Jagua*, Lomas Jagua, Sector El Cielito	Esc. Adolfo García Carr. 165, Km. 1.9 Bo. Lomas
11 Bo. Lomas, Lomas Centro, Sector La Jagua*, Sector Parcelas Las Rivera o Lomas García**, Sector Yvo Vázquez (Chamiz), Sector Ombú, Sector Guayabo, Morales Padilla, Sector Padilla, Sector Cochillaz Pacheco, La Palmira, Sector Cielo, Sector Arturo Morales, Sector Los Pumpers	Esc. Fidel Padilla Carr. 825, Km. 3.0 Bo. Achiate

**PRECINTO ELECTORAL OROCOVIS 080**

1 Bo. Baña Arriba, Sector Baña Arriba Centro, La Pica, Bo. Salto*, Puente Doble, Los Marrero	Esc. Ana D. Burgos (S.U. Baña Arriba) Carr. 155, Km. 20.1 Bo. Baña Arriba
2 Bo. Sabana, Sector La Vega*, Los Meléndez, Los Padilla, Los Mateo, Los Figueroa, Sabana Arriba	Esc. Sabana Carr. Municipal Oeste, Carr. #569 Bo. Sabana
3 Bo. Botijas I, Las Parcelas, La Revés, La Loma, El Puente*	Esc. Botijas I Carr. #568 Intersección Carr. #772 Bo. Botijas
4 Barrio Botijas II, Parcelas Los Morales, La Médica, Rabanal, Puente (Div entre Barrancas y Orocovis), Sector Casablanca, Sector el Cruz de Mayo, Sector El Molino	Esc. Botijas II Carr. #156, Int. Ramal #772 Bo. Botijas II
5 Bo. Mata de Caña, El Jobo, El Perico, Sector Sopojo	Esc. Mata de Caña Carr. #568 Bo. Mata de Caña
6 Bo. Gato, Bajuras, Gato I, Gato II, Sector Naranjo, La Loma	Esc. Gato I Carr. #155, Km. 32.6 Bo. Gato
7 Bo. Barros, Parcelas Limones, Sana Muertos, La Familia, Monte Bello*	Esc. S.U. Sana Muertos Carr. #157 Bo. Barros

**UNIDAD ELECTORAL**      **SECTORES INCLUIDOS**      **CENTRO DE VOTACION Y DIRECCION FISICA**

8 Bo. Damián Arriba, Gregorio, Colebras, Sector Román Díaz, Sector Meستا	Esc. Román Díaz Avilés (Damián Arriba) Carr. #157 Bo. Damián Arriba
9 Bo. Damián Abajo, La Hacienda, Palma Gorda, Bo. Collores, Sector El Verde	Esc. San Miguel (Damián Abajo) Carr. Municipal Este Carr. #157 Bo. Damián Abajo
10 Bo. Cacao, Cacao Hacienda, Cacao Alunta, Cacao Centro	Esc. Angel G. Rivera (Cacao Hacienda) Carr. #157, Km. 2.2 Bo. Cacao
11 Barrio Ala de la Piedra, La Torre, El Frío, Doña Juana, El Guineo	Esc. Bosque de Toro Negro, Carr. #149 Bo. Ala de la Piedra
12 Bo. Baña Abajo*, La Sierra, Guaraguato, La Muela, Toñango, La Francia, Mirador	Esc. La Francia Carr. #590 Bo. Baña Abajo
13 Bo. Baña Abajo*, Sector Matrullas, Sector La Gallera** (Sector San Miguel**), El Lago	Esc. Matrullas Carr. #564 Bo. Matrullas
14 Bo. Bormejales, Sector Buena Vista El Collo, El Cometa, La Cochilla**, El Aguacate (Mira Flores)	Esc. Bonifacio Alvarado (Bormejales) Carr. #143, Km. 41.9 Bo. Bormejales
15 Bo. Salto*, Salto Díaz, Col, Los Chorritos, Puente Doble, La Choricera (Cabra), Blandito, El Hoyo, Gallera	Esc. S.U. Salto Cabra Carr. #566 Bo. Salto
16 Barrio Orocovis (Rural), Las Marianas, Puebloño Col, Las Fábricas Alt. de Orocovis, El Puente*, Cementerio La Vega*, La Sombra, Sector A.F.D.A. Vilas de Orocovis, Salida a Barrancas*, Salida a Coamo*, Salida a Corozal*, Salida a Morovis*, Urb. Villa Cooperativa Monte Bello*, El Flamboyán	Esc. Alberto Meléndez Torres Carr. 155, Km. 26 Frente al Tribunal de Distrito
17 Barrio Peñetas I y II	Esc. S.U. Salto Cabra Carr. #566 Bo. Salto Cabra
18 Bo. Pueblo (Urbano), Salida a Barrancas*, Salida a Coamo*, Salida a Corozal*, Salida a Morovis*, Residencial Ventura Forta, Salsipuedes, Calle Dr. Umpierre	Esc. Pedro Arroyo (Elemental Urbana) Carr. #155 Salida hacia Coamo

**PRECINTO ELECTORAL PATILLAS 084**

1 Bo. Pueblo*, Urb. Villa Caribe, Urb. Marianí, Urb. San Benito, Calle Acueducto, Calle Subigueros, Calle Muñoz Rivera, Calle Alberto Ricci, Calle Reynaldo Fernández, Calle Las Flores, Calle Octavio Rivera, Calle Félix Portuquels, Calle Santiago Iglesias, Urb. San Martín, Urb. Joseira, Urb. Jofres del Mamey, Urb. Jardines de Pazillas, Urb. Parque del Sol, Sector Pueblo Nuevo, Calle Luna, Calle Recreo, Calle Yurino, Calle Guillermo Rialfido, Calle Jesús T. Piñero* (Hasta primer puente), Calle El Hoyo, Calle Francisco Lebrón, Calle Cuito, Calle Cristo, Calle Iglesias, Carr. 757 Urb. Villas de Pazillas,	Esc. Sup. Cecilio Lebrón Ramos Urb. San Martín Bo. Pueblo
2 Bo. Quebrada Arriba, Sector Los Cañales, Sector Fondo del Saco, Sector Las Parcelas, Carr. 184*, Carr. 762	Esc. Quebrada Arriba II (Parcelas) Sector Parcelas Bo. Quebrada
3 Bo. Muñoz Rivera, Real, Sector Sonadora, Sector Rinchuelo, Sector Miraflores, Sector Los Tres Chorros, Sector Río Arriba, Sector El Campamento Real	Esc. Francisco Zenón Gely Carr. 184, Km. 10.8 Sector Río Arriba Bo. Muñoz Rivera

**UNIDAD ELECTORAL**      **SECTORES INCLUIDOS**      **CENTRO DE VOTACION Y DIRECCION FISICA**

4 Barrio Matas, Sector Anón, Sector Merla, Sector Sofá, Sector Hicaco	Esc. Andrea Lebrón Ramos Carr. 184 Km. 7.0, Int. Carr. 754 Bo. Matas
5 Bo. Jagua, La Cuesta del Coco, Sector La Playita, Puerta Prieta, Bo. Cacao Alto, El Conejo Blanco, Sector Lebrón, Sector Sur, Sector La Loma, Sector La Prá, Sector Represa, Sector Vietnam, Sector Charco, La Huerta	Esc. Joaquín Parrilla (S.U. El Real) Carr. 184, Km. 2.4 Bo. Cacao Alto
6 Sector Palma Sola**	Head Start Carita Carr. 179 Bo. Carita Guayama, P.R.
7 Bo. Marín, Marín Alto, Los Tres Puntos**, Marín Bajo, Sector Los Barros, Bo. Egoceoa, Sector Camopusu, Sector Huertas, Sector El Coque, Calle Isidro Ruiz Km. 29.9, Sector Betancourt Km. 30.5, Sector Pedregón, Sector Cuatro Cañes, Carr. 7759	Esc. Marín Bajo Carr. 181 Km. 30.6 Bo. Marín Bajo
8 Bo. Cacao Bajo*, Sector Seboruco, Bda. Obén**, Margote, Urb. Violeta	Esc. Joaquín Contrón (Obén) Bda. Obén
9 Bo. Mamey, Mamey Grande, La Cuchilla, Limones, Loma del Viento, Vietnam, Santo Domingo, Sector Río Chico	Esc. Ramón Lebrón Rodríguez Carr. 757 Bo. Mamey
10 Barrio Apeadero, Sector La Loma Final, Sector Rosal, Sector Los Morales, Sector Machochal	Esc. Apeadero Carr. 757, Km. 3.4 Bo. Apeadero
11 Bo. Ríos, Los Ríos, Avispas	Esc. Los Ríos Carr. 758, Km. 3.7 Bo. Ríos
12 Bo. Pollos* (Los Pollos), Sector Tres Puercas, Sector La Luna, Parcelas Los Pollos, Sector La Ceiba, Parcelas Nuevas Los Pollos, Sector Caguitas, Urb. Melisas,	Esc. Los Pollos Sector Parcelas Los Pollos Bo. Los Pollos
13 Bo. Pollos*, Sector Providencia, Sector La Plo, Calle: Flamboyán, Las Flores, Tamarindo, Halcóns, Las Rosas, Cerezos	Esc. Providencia Calle Flamboyán Sector Providencia
14 Bo. Bajo*, Barrada Lombogía, Com. Palenque	Esc. Lombogía Sector Lombogía Bo. Bajo
15 Barrio Jacoboa, Sector Merle, Los Mercado, Sector Higüero	Esc. Jacoboa Carr. 758, Km. 1.7 Bo. Jacoboa
16 Barrio Guardarraya*, La Mesa, Sector Colrosí, California**, Centro Cooperativo, San Bartolo, Maza Pasosa	Esc. Maza Pasosa Carr. 3 Bo. Guardarraya
17 Barrio Guardarraya*, Com. Reco, Sector Tamarindo, Comunidad Guardarraya, Calle: Vista Alegre, Buena Vista, Monte Mar, Vista Monte, Horizonta	Esc. Tormenta Vera Ayala Sector Reco Bo. Guardarraya
18 Bo. Bajo*, Sector Barro Blanco, Villa Pesquera, Villa Marina, Calle El Fuego	Esc. Guillermo Rialfido Carr. #3 Km. 119.3 Bo. Bajo
19 Bo. Cacao Bajo*, Anones Són, Sector Raja Larga, Tinel Sabana, Yareal Chiruto, Los Porpo, La Herradura	Esc. Joaquín Parrilla (S.U. El Real) Carr. 184 Km. 2.4 Bo. Cacao Alto
20 Bo. Pueblo*, Urb. Valle Alto, Sector La Línea, Urb. San José, El Campito, Mamey Chiquito, Urb. Esmeralda del Sur, Sector Matadero, Sector La Felicitá, Villa Real, Sector La Padilla, Salida hacia Marín, Cond. Betancourt, Cond. Santana, Calle Jesús T. Piñero* Urb. Ramonero, Urb. El Parabo	Esc. Josefina Muñoz de Barrios Carr. Jesús T. Piñero Bo. Pueblo

**UNIDAD ELECTORAL**      **SECTORES INCLUIDOS**      **CENTRO DE VOTACION Y DIRECCION FISICA**

<b>PRECINTO ELECTORAL PEÑUELAS 054</b>	
1 Bo. Barral, Hacienda Loyola, Sector Bazzá, Pandura, Los Búrrros, Los Ocañones	Esc. Felipe Ocañones Bo. Barral
2 Bo. Jaguas* Sector Loma del Viento (Cerca Municipio de Adjuntas) Loma del Viento, (Cerca Planta I) Sector Maldonado, Sector Planta I, Sect. Martillo	Esc. Pedro Maldonado Torres Ramal Carr. #386 Bo. Jaguas
3 Bo. Jaguas*, Alturas de Peñueles I, Sector Media Oveja (El Paso de Las Lucías), Sector El Cielo, Planta II, Formas, Los Pérez, Urb. Jardines de Peñueles, Urb. Colinas de Peñueles, Urb. Brisas del Guayanés, Sector Los Ruiseñores	Esc. Int. Rafael Irizarry Rivera Calle Pedro Alvarado Bo. Pueblo
4 Bo. Rucio, Puebloito, Cabache, Parcelas de Beliza, La Haya, Quebrada, Carrota, Naranjo, Muzú, Brisas del Monte	Esc. Dionisio Loti Ramal 391 Bo. Rucio
5 Bo. Macaná, Maspaso, Valentín Lugo, La Cañocera, La Vega, Rafael Gá, Hoyo Vicioso, Los Torres	Centro Comunal Macaná (Esc. Rafael Gá) Ramal 131, Sector La Vega Bo. Macaná
6 Barrio Santo Domingo, Ojo del Agua, Sabalito, Guayá, Raja Larga, Parcelas Santo Domingo I, Loma Bonita, El Cerro, La Carcajada, Fondo del Saco, Sumidero, El Mato, La Vega, Parcelas Santo Domingo II, Sector Ruberí, Sector Loyola, Sector Vega Larga	Esc. S.U. Ramón Piñero Purcell Carr. 132 Bo. Santo Domingo
7 Bo. Quebrada Ceiba*, Hito Castro, Corozal, Herrán Torres (La Ceiba), Charón, Corea, Hoya Llaneta, Sector Belén, Loyola	Esc. Geipa Bo. Quebrada Ceiba
8 Bo. Quebrada Ceiba* Parcelas Caracoles I, II, III, Las Parais, La Loma, Reparto Guayanés	Esc. Miguel González Bazzá (Nueva de Caracoles) Sector Caracoles
9 Bo. Coto, Coto Guabradás, Costa Blanca, Hoyo Lugo, La Chiva	Esc. Elm. Webster Calle Luis Muñoz Rivera
10 Pueblo, Residencial Los Flamboyantes, Urb. Brisas de Guayanés, Urb. Guayanés, Peñueles Valley, Riverista, Reparto Kennedy, Urb. Monte Verde, Sector Los Chinos, (Callejón Maldonado y Pueblo Nuevo) Urb. Río Sol Urb. El Madrigal	Esc. Adolfo Grama Rivera Calle Luis Muñoz Rivera Bo. Pueblo
11 Bo. Cuevas, Cerro de los Cebros, Sector Muñoz, Urb. Valle Alto	Centro Comunal Cuevas Bo. Cuevas
12 Bo. Tallaboa Alta (Parcelas Tallaboa Alta I), La Vid, Sector Ojo del Agua**, El Alto**, Monte Santo, El Hoyo, Villa Corsiga	Esc. S.U. Tallaboa Alta, Parcelas Tallaboa Alta I
13 Bo. Tallaboa Saliente, La Mata, Seboruco	Centro Comunal Seboruco Ramal 384 Bo. Tallaboa Saliente
14 Bo. Tallaboa Poniente, Las Tomas, Yauco, Sabana Palma, Jimcos, Pachanga, Quirindongo, Colinas del Cedro, Guayao	Esc. Quirindongo (Jimcos) Ramal 384 Bo. Tallaboa Poniente
15 Bo. Encarnación, Puebloito, El Boquete, Parcelas Encarnación, El Caño Valdivieso, El Peñón, Vista Hermosa, Solares Vista Bahía	Esc. Lucas P. Valdivieso Ramal 127 Bo. Encarnación
16 Sector Tallaboa Alta II, III, IV, (La Moca), Sector La Moca, Solares Valdivieso	Esc. Tallaboa Alta I (La Moca), Carr. 391 Sec. La Moca
17 Alturas de Peñueles II y Extensión	Esc. Josefa Viláz de Bazzá (Sup. Nueva) Frente a Urb. Alturas de Peñueles II

\* Sector aparece en más de una unidad electoral, verifique con la Junta de Inscripción de su precinto. \*\* Sector aparece en más de un precinto, verifique con la Junta de Inscripción.

UNIDAD ELECTORAL	SECTORES INCLUIDOS	CENTRO DE VOTACION Y RESECCION FISICA	UNIDAD ELECTORAL	SECTORES INCLUIDOS	CENTRO DE VOTACION Y RESECCION FISICA	UNIDAD ELECTORAL	SECTORES INCLUIDOS	CENTRO DE VOTACION Y RESECCION FISICA	UNIDAD ELECTORAL	SECTORES INCLUIDOS	CENTRO DE VOTACION Y RESECCION FISICA									
<b>PRECINCTO ELECTORAL POCCE 055</b>			<b>PRECINCTO ELECTORAL POCCE 056</b>			<b>PRECINCTO ELECTORAL POCCE 057</b>			<b>PRECINCTO ELECTORAL POCCE 058</b>											
1	Urb. Jardines Del Caribe** Urb. Quintas del Sur, Urb. Valle Del Rey, Res. Villa Del Caribe, Cond. Miramar Housing 1 y II	Esc. Jardines Del Caribe (Nueva) Calle 40 Final, Urb. Jardines Del Caribe	1	Urb. La Luba** Drew, Res. Tibas, Sector El Yeso	Esc. José Gautier Benítez, Ave. D Urb. Jaime L. Drew	1	Bo. Machuelo Arriba** Parcelas Nuevas La Yuca, Com. El Paraiso, Sector El Cidre, Res. Los Crotes, Camino Viejo (Los Castillos), Sector La Cuchilla**	Esc. La Yuca Carr. 505 Sector La Yuca	1	Urb. Jardines Del Caribe** Sector Angón, Urb. Caracas Housing, Res. Casas, Urb. La Providencia	Esc. Añarado Calle 13 Urb. Jardines Del Caribe	1	Bo. Coto Laurel, Sector Sabonuco, Sector Palmarejo, Sector Llanos Del Sur, Sector Santo Domingo, Sector Rincón, Sector Jagüey, Sector La Loma, Sector Villa Ruiz, Sector Guano (Guzmán), Sector Las Lajas, Sector Brisas Del Lago, Sector Laurel	Esc. Sup. Juan Serrallés Carr. 14 km. 22.5 Bo. Coto Laurel						
2	Com. El Tuque Sector Punta Diamante	Esc. Fernando Luis Matavé Rivera (El Tuque, S.U. Casas) Com. El Tuque	2	Urb. Los Maestros (Palo de Pan, La Arboleda), Res. Ponce De León, Res. Rosaly Calles, Wilson, Farcocarril, Luna, Concordia, Méndez Vigo*, Aurora*, Baldorioty, Marín Corchado, Lucas Aranda, Esperanza*, Molina*, Roosevelt, Sultana, Torres*, Villa*, Cond. Concordia, Ave. Muñoz Rivera*	Esc. Hemetario Colón Calle Concordia Bo. Pueblo	2	Urb. Glenview Gardens	Esc. Herminia García De Cadrón (Glenview) Urb. Glenview Gardens	2	Com. El Tuque Sector Punta Diamante	Esc. Fernando Luis Matavé Rivera (El Tuque, S.U. Casas) Com. El Tuque	2	Bo. Sabanetas (I, II), Com. (Parcelas) y Rpto. Sabanetas	Esc. Manuela Colón (Parcelas Sabanetas) Calle 1ro. De Mayo Parcelas Sabanetas	2	Bo. Cerrillos*, Cerrillos Hoyos, Sector Mameyes, Colonia Ana María, Sector Verdún, Parcelas Nuevas Cerrillos	Esc. Cerrillos Hoyos, Sector Hoyos Bo. Cerrillos			
3	Sector Nueva Vida* (Parte Esta Calle 5A), Sector Las Batatas	Esc. Fernando Luis Matavé Rivera (El Tuque, S.U. Casas) Com. El Tuque	3	Urb. Morrell Campos*, Bda. Cangrejos, Cond. San Luis, Callejón Santiago, Proyecto La Guadalupe	Esc. Francisco Parra Duperrón, Calle Dálida Urb. Morrell Campos	3	Bo. Machuelo Arriba** Parcelas Eusebia Colón (Parcelas Bayas), Sector Los Ausubos, Sector Joaquín, Sector La Tea, Sector La Blanca, Sector Bayagán, Hacienda San José, Sector Golpearisa, Jardines Del Río	Esc. Luis Muñoz Rivera Carr. 139 Parcelas Bayas Bo. Machuelo Arriba	3	Sector Nueva Vida* (Parte Oeste Calle 5A), Las Cucharas, Brisas Del Caribe, Vista Mar, Caiza, Brisas del Mar	Esc. Dr. Pedro Albizu Campos Carr. 2 Com. El Tuque	3	Urb. y Ext. Villa Del Carmen** Calle: 5 a la 21, Constanacia Bloques (AA, BB, CC, DE, EE, HH, JJ, KK, LL, SS, XX)	Esc. Int. Villa Del Carmen Ave. Constanacia Urb. Villa Del Carmen	3	Bo. Cerrillos*, Cerrillos Hoyos, Sector Mameyes, Colonia Ana María, Sector Verdún, Parcelas Nuevas Cerrillos	Esc. Cerrillos Hoyos, Sector Hoyos Bo. Cerrillos			
4	Sector Nueva Vida* (Parte Oeste Calle 5A), Las Cucharas, Brisas Del Caribe, Vista Mar, Caiza, Brisas del Mar	Esc. Dr. Pedro Albizu Campos Carr. 2 Com. El Tuque	4	Bda. Clausells*, Bda. Tamarindo, Bda. Ferrán, Bda. Los Chinos, Calle: 5 a la 10, Central*, Principal*, Colón*, Fogos*, Shangai, Constanacia*, Callejón Del Gato	Esc. Joaquín Ferrán Calle Central Final Bda. Clausells	4	Urb. y Cond. Flamboyantes, Rpto. Amistad, Urb. y Cond. Sagrado Corazón, Bda. Lajas, El Bronce, Las Conzas	Esc. Tomás Carrón Maduro, Carr. 14 (Frente a la Rambla)	4	Sector Quebrada Del Agua, Rpto. Cerca Del Ocho, Alto De La Bandera, Sector Ojo Del Agua, Sector Manzanal	Esc. Carmen Medina Anaya (Quebrada Del Agua) Ramal Carr. 132 Bo. Casas	4	Rpto. La Plera** Sector La Cuarta**, Sector Brisas De Maravilla**, Sector Las Palomas**, Bda. Capitanaje, Sector Punta Brava, Sector Fortuna, Sector Tibourones, Sector Bayones (Abajo y Arriba), Sector Chuchín, La Cuarta y Calles C y E**	Esc. La Plera (Capitanaje) Sector La Plera (Juana Díaz)	4	Bo. Sabanetas (I, II), Com. (Parcelas) y Rpto. Sabanetas	Esc. Manuela Colón (Parcelas Sabanetas) Calle 1ro. De Mayo Parcelas Sabanetas	4	Bo. Real (abajo), Tramo Carr. 511, Sector Real Anón, Sector Corral Falso**, Sector Agustínillo, Parcelas Mandy, Sector Las Miasas, Sector Las Flores, Sector Juruntungo (I), Sitio Los Pérez, Hacienda El Paraiso, Sector Paraiso, Sector Pontón, Sector Villa Turry, Sitio Gobierno, Sector Masagual, Sitio Los Pastos, Sector Vista Alegre	Esc. Ramiro Colón Calle Isabel, Esc. Lolita Teol
5	Sector Quebrada Del Agua, Rpto. Cerca Del Ocho, Alto De La Bandera, Sector Ojo Del Agua, Sector Manzanal	Esc. Carmen Medina Anaya (Quebrada Del Agua) Ramal Carr. 132 Bo. Casas	5	Bda. Clausells*, Fogos*, Mercurio, Venus, Maramar, Magnolia, California*, Villa Madrid*, 25 de Enero*, Victoria*, San Rafael, Extensión Vives, Reina*, Villa*	Esc. Tomás Armstrong Toro Calle Victoria Final Bo. Pueblo	5	Urb. y Ext. La Rambla, Res. Tormentos Diego, Res. Villa Machuelo	Esc. Manuel González Pati Calle H Urb. La Rambla	5	Urb. Jardines Del Caribe** Rpto. Valle Alegre	Esc. Jardines Del Caribe (Nueva) Calle 40 Final, Urb. Jardines Del Caribe	5	Urb. y Ext. La Alhambra, Urb. Jardines Fagot, Res. Dr. Gándara, Cond. Alcazar, Cond. La Alhambra Plaza, Cond. Generala	Esc. Ramón Colón Calle Isabel, Esc. Lolita Teol	5	Bo. Real (abajo), Tramo Carr. 511, Sector Real Anón, Sector Corral Falso**, Sector Agustínillo, Parcelas Mandy, Sector Las Miasas, Sector Las Flores, Sector Juruntungo (I), Sitio Los Pérez, Hacienda El Paraiso, Sector Paraiso, Sector Pontón, Sector Villa Turry, Sitio Gobierno, Sector Masagual, Sitio Los Pastos, Sector Vista Alegre	Esc. Ramiro Colón Calle Isabel, Esc. Lolita Teol			
6	Urb. Punto Oro, Hacienda La Moñida, Urb. Baramyza, Urb. Las Margaritas (Rpto. Villa Esperanza), Sector La Corona, Com. Cerro San Thomas, Centro Embarcaciones Punto Oro (Cerro San Thomas)	Esc. Julio Ahrarado Calle 13 esq. 15 Final Jardines del Caribe	6	Bda. Clausells* Calle: 1 a la 4, G, F, E*, C*, 65 Infantería, Las Lajas, Virtud (Padre Noel), Sector Tabahaba, Urb. San Thomas, Urb. Tabahaba	Esc. Amalia Marín Bo. Playa	6	Res. Ramos Antonini, Sector Pámpanos	Esc. Eugenio Ma. De Hostos Ave. 65 Infantería Playa de Ponce	6	Urb. Jardines Del Caribe** Rpto. Valle Alegre	Esc. Jardines Del Caribe (Nueva) Calle 40 Final, Urb. Jardines Del Caribe	6	Res. Ramos Antonini, Sector Pámpanos	Esc. Eugenio Ma. De Hostos Ave. 65 Infantería Playa de Ponce	6	Res. Ramos Antonini, Sector Pámpanos	Esc. Eugenio Ma. De Hostos Ave. 65 Infantería Playa de Ponce			
7	Calle: Sol*, Reina*, Mora*, Torres*, Méndez Vigo*, 25 de enero*, Esperanza*, Progreso, Capitán Correa*, Unión*, Francisco Valls (Tachado), Paseo Plaza, Guadalupe, Victoria*, Vives*, Molina*, Villa*, Melero, Condado, Caridad, Extensión Juan Seix, Fa. Dulcinea, Jardines	Esc. Federico Degatau Calle Reina Bo. Pueblo	7	Urb. El Bosque, Bda. Bélgica, Cond. Porciana, Calles: Comercio*, Sabid*, Marina, Gran Via, Joboa, Mirasol, Aurora*, Buenos Aires, Buena Vista, Cruz, Campos, Campecho, Cond. Mayor Tower, Cond. El Señorial, Cond. Campeche, Cond. El Pardo, Cond. Darlington, Cond. Jardines Pasado de Joboa, Cond. Parque Abolición, Cond. Caribe	Esc. Elemental Abraham Lincoln Calle Campeche Bda. Bélgica	7	Res. Portuégas, Calle: Sabid*, Riverside, Cristina, Comercio*, Isabel*, Montaner, Callejón Trujillo, Los Pabellones, Guadalupe*, Isabel*, Beatriz, Virtud*, Lidice, Estrella, Sabid*, Castillo, Atocha*, Cristóbal Colón, Sol*, Lolita Teol, Cond. La Calera, Cond. Zamora, Cond. Trinidad, Cond. Naxel, Cond. Zenog	Esc. Rafael Puigús Calle Lolita Teol Bo. Pueblo	7	Urb. y Ext. La Rambla, Res. Tormentos Diego, Res. Villa Machuelo	Esc. Manuel González Pati Calle H Urb. La Rambla	7	Res. Ramos Antonini, Sector Pámpanos	Esc. Eugenio Ma. De Hostos Ave. 65 Infantería Playa de Ponce	7	Res. Portuégas, Calle: Sabid*, Riverside, Cristina, Comercio*, Isabel*, Montaner, Callejón Trujillo, Los Pabellones, Guadalupe*, Isabel*, Beatriz, Virtud*, Lidice, Estrella, Sabid*, Castillo, Atocha*, Cristóbal Colón, Sol*, Lolita Teol, Cond. La Calera, Cond. Zamora, Cond. Trinidad, Cond. Naxel, Cond. Zenog	Esc. Rafael Puigús Calle Lolita Teol Bo. Pueblo			
8	Res. Santiago Iglesias, Calle: Villa Madrid*, California*, Nuevo Norte*, Petardo*, Guadalupe*, 25 de enero*	Esc. Manuel G. Tavárez Calle Guadalupe Final Bo. Pueblo	8	Bda. Clausells* Calle: 1 a la 5, Colón*, Victoria*, Central*, Principal*, 1 1/2*, Distrito, Fogos*, Villa*, Cementerio*	Esc. Antonio Pati Calle Reina Final Bo. Pueblo	8	Res. Ramos Antonini, Sector Pámpanos	Esc. Eugenio Ma. De Hostos Ave. 65 Infantería Playa de Ponce	8	Res. Santiago Iglesias, Calle: Villa Madrid*, California*, Nuevo Norte*, Petardo*, Guadalupe*, 25 de enero*	Esc. Manuel G. Tavárez Calle Guadalupe Final Bo. Pueblo	8	Res. Ramos Antonini, Sector Pámpanos	Esc. Eugenio Ma. De Hostos Ave. 65 Infantería Playa de Ponce	8	Res. Santiago Iglesias, Calle: Villa Madrid*, California*, Nuevo Norte*, Petardo*, Guadalupe*, 25 de enero*	Esc. Manuel G. Tavárez Calle Guadalupe Final Bo. Pueblo			
9	Sector San Felipe, Calle: Guadalupe*, Bertoy*, Vives*, Protestanta, Molina*, Washington, Victoria*, Los Pabones, Frontispicio, Callejón San Juan*, Diamanta*, Méndez	Esc. José C. Barbosa Calle Guadalupe Final Bo. Pueblo	9	Res. Ramos Antonini, Sector Pámpanos	Esc. Eugenio Ma. De Hostos Ave. 65 Infantería Playa de Ponce	9	Res. Ramos Antonini, Sector Pámpanos	Esc. Eugenio Ma. De Hostos Ave. 65 Infantería Playa de Ponce	9	Sector San Felipe, Calle: Guadalupe*, Bertoy*, Vives*, Protestanta, Molina*, Washington, Victoria*, Los Pabones, Frontispicio, Callejón San Juan*, Diamanta*, Méndez	Esc. José C. Barbosa Calle Guadalupe Final Bo. Pueblo	9	Res. Ramos Antonini, Sector Pámpanos	Esc. Eugenio Ma. De Hostos Ave. 65 Infantería Playa de Ponce	9	Res. Ramos Antonini, Sector Pámpanos	Esc. Eugenio Ma. De Hostos Ave. 65 Infantería Playa de Ponce			

\* Sector aparece en más de una unidad electoral, verifique con la Junta de Inscripción de su precincto. \*\* Sector aparece en más de un precincto, verifique con la Junta de Inscripción.

CIUDAD ELECTORAL	SECTORES INCLUIDOS	CENTRO DE VOTACION Y DIRECCION FISICA	CIUDAD ELECTORAL	SECTORES INCLUIDOS	CENTRO DE VOTACION Y DIRECCION FISICA	CIUDAD ELECTORAL	SECTORES INCLUIDOS	CENTRO DE VOTACION Y DIRECCION FISICA	CIUDAD ELECTORAL	SECTORES INCLUIDOS	CENTRO DE VOTACION Y DIRECCION FISICA
24	Los Rosales, Sector La Playita Ferry, Proyecto Ferry Barrancas, Urb. y Ext. Santa Teresita	Esc. Santa Teresita Calle 24 Urb. Santa Teresita									
25	Bo. Maragquez, Sector El Tesoro, Camino La Vega, Sector Cuarto Tierra	Unidad Mivil Frente a El Rancho Yuturuy Carr. 139, Bo. Maragquez									
26	Hogares Seguros, Sector La Gloria, Sector Andin Carmelitas Sector Camino Tres Paises	Esc. La Carmelita Carr. 139 Sector La Carmelita									
27	Bo. Andin, Sector Andin Raices Arriba, Sector Andin Los Chinos, Sector Jurutungo I, Hacienda Vista Alegre, Hacienda Andin, Hacienda Yuni, Hacienda Rosaly, Sector La Mora, Sector Guayabo, Sector La Compuerta, Hacienda Cortada	Esc. Sergio Torrealba Cortada Carr. 511, Km. 11 Bo. Andin									
28	Urb. Santa Clara, Urb. Villa Esperanza, Urb. Bella Vista, Cond. Narvesa	Esc. Luis Muñoz Rivera II Calle 4 Urb. Villa Esperanza									
29	Bo. Magüeyes, (Tramo Carr. 10), Sector Corral Viejo	Esc. S.U. Rosario La Torre (Corral Viejo) Carr. 10, Sec. Corral Viejo Bo. Magüeyes									
30	Bo. Magüeyes, Villa Ramonita, Parcelas Magüeyes, Granada Hills, Rpto. El Valle, Camino Viejo, Sector Campo Bello	Esc. S.U. Parcelas Magüeyes Calle Rubí, Parcelas Magüeyes									
31	Urb. y Ext. El Madrigal, Urb. Lomas De Country Club, Urb. Nuevo Mameyes, Urb. La Luba, Urb. Alturas Del Madrigal	Esc. Aurea Colfazo (Nueva El Madrigal) Calle 7, Urb. El Madrigal									
32	Bo. Tibes (I y II), Sitio Naranjos, Sitio Colfazo, Sitio Los Robles, Sitio Pastillo, Sitio Aguacate, Sitio Jacand, Sector Las Cuarenta, Sector Falsa, Sitio Pandura, Sector Burenes, Paso Honda, Sector Rivera, La Vaquería	Esc. Julio Colfazo Silva Carr. 503 Bo. Tibes									
33	Bo. Monte Llano, Vilas De Monte Verde, Sitio Pasto	Esc. Monte Llano Carr. 505 km. 11 Bo. Monte Llano									
34	Bo. Quebrada Limón, Sector Rincón, Sector Loma Del Rayo, Camino Francia	Centro Comunal Clemente Bartolomeo Carr. 502 Bo. Quebrada Limón									
35	Bo. Portugués, Los Claveles, Urb. Perla Del Caribe, Sector Río Chiquito, Sector Coquí, Sector La Cuchilla, Villa Los Ríos, Sector Terraplín, Res. Villa Elena, Res. Ponca Housing, Las Cañitas, Toma Vieja	Esc. Simón Moret Gallart Carr. 504 Sector Río Chiquito Bo. Portugués									
36	Bo. Magüeyes, Urb. Las Delicias (Primera Sección)	Esc. Betzaida Velázquez (Superior Las Delicias) Calle Monsita Ferré 2da. Sec. Las Delicias									
37	Urb. y Ext. Villa Paraíso, Solares Dr. Salas, (Villa Genesis), Cond. Ibeana, Cond. Panchita, Cond. Dulcinea, Urb. Las Lomas.	Esc. S.U. Julia Cordero (Pastillo De Canas) Carr. #502 Com. Pastillo de Canas									
<b>PRECINTO ELECTORAL QUEBRADILLAS 027</b>											
1	Bo. Terranova, Sector Estación, Quebrada Mala, Villa Durán	Esc. José Julián Acosta Carr. Municipal Bo. Terranova									
2	Bo. Terranova, Las Cuevitas, Juan González, Parcelas Terranova, Residencial Guirionex, Rábano, Los Barros, Camino Amador, Reparto Muñoz, Urb. San Rafael, Sector Los Prietos, Villa Varguizas, Calle del Parque, Calle Coliseo, Calle Las Flores	Esc. Ramón E. Betances Calle Luis Muñoz Rivera Bo. Terranova									
3	Bo. Pueblo, Urb. Avila, Reparto Amador, Urb. Kennedy, Urb. Pública Francisco Vigo Salas, Urb. El Retiro, Calle Socorro, Urb. Jardines Del Carmen, Extensión Lameba, Urb. Villa	Esc. Juan A. Arizmendi Calle Francisco Avila Bo. Pueblo									
4	Norma, Urb. Santa Marina, Urb. Villa Elba, Las Ceibas (Desde el Km. 99.1 ambos lados Carretera #2), Apartamentos Villa Julia, Cond. Alburas de Quebradillas, Hacienda Guadalupe, Reparto Borden, Urb. Jardines de las Quebradillas	Bo. San José, Sector Jayuya, Sector Vegaada cofinancia con Camuy en carretera 485, Camino de Aniceto Román, Calle San Miguel, Urb. Parque del Retiro, Proyecto Brisa Tropical									
5	Bo. Cacao, Sector Talas, La Romana, Parcelas Cacao, Sector La Chirva, Sector Lasalla, Reparto La Romana, Sector Cubujón, Sector Juan Morell, Sector Quin Avila, Calle Las Rosas	Bo. Cacao, Sector Talas, La Romana, Parcelas Cacao, Sector Arturo Jiménez, Hoyo Brujo (Fito Valle), El Verde, Comunidad Los Cocos, Sector Cuatro Calles, Los Lugo, Los González, Sector Lajas, Sector La Cuesta, Calle La Ceiba, Sector Pailens, Sector Julián Hernández									
6	Bo. Cocos, Las Piedras, Carr. Ramal 484, Dámaso Solo, Sector Ramón Cruz, Sector Arturo Jiménez, Hoyo Brujo (Fito Valle), El Verde, Comunidad Los Cocos, Sector Cuatro Calles, Los Lugo, Los González, Sector Lajas, Sector La Cuesta, Calle La Ceiba, Sector Pailens, Sector Julián Hernández	Esc. Ramón Avila Carr. 477 Bo. Cacao									
7	Bo. San Antonio, Parcelas San Antonio (Pequeñas y Grandes) Calle Gueto Sonora	Esc. Honorio Hernández Parcelas San Antonio Bo. San Antonio									
8	Bo. San Antonio, La Hacienda, Montadero, Arizona, Sector Casa De Piedra, Sect. La Rabia, Los Romanes	Esc. José De Diego Carr. 113, Km. 1.4 Bo. San Antonio									
9	Bo. Charcas, Sector El Llano	Centro Comunal (Antes Esc. Teodoro Roosevelt) Carr. Municipal Bo. Charcas									
10	Bo. Guajataca, Sector Margarita, Las Palmas, Sector Potraccio Nieves, Sector Man Rodríguez, Sector Julio Nieves, Sector Los Méndez, Sector Pozada de Amor, Sector Los Vilés	Esc. Eugenio M. De Hostos Sector Soller Carr. Municipal Bo. Guajataca									
11	Bo. Guajataca, Sector Riego	Com. Com. G. Washington Carr. 119 Bo. Guajataca									
12	Bo. San Antonio, Sector El Fóstoro, Carr. Nueva, Sector Piquitas, Sector Palmirito, Barca De Oro (Negocio), Calle Pedro López, Arizona	Esc. Ramón Saavedra Carr. 478, Km. 1 Hm. 5 Bo. San Antonio									
<b>PRECINTO ELECTORAL RINCÓN 035</b>											
1	Bo. Puntas, Carr. 413, Ramal 413, (Ramal Maribú), Camino Interior, Puntas Nuevas, Sector Piñas, Centro Puntas, Punta Higüera, Sector Trinitarias, Camino Vista Nuclear, Calle Los Cipreses, Domingo Cardona	Esc. Ganovera Pérez Carr. 413, Km. 4.5 Bo. Puntas									
2	Bo. Río Grande, Carr. 413, Carr. 115, Carr. 400, Carr. 414 (Camino Mortero) Sector Piñas	Esc. Adolfo Moreno Carr. 400 Km. 1.6 Bo. Río Grande									
3	Bo. Ensenada, Carr. 413, Carr. 115, Parada Muñoz, Punta Ensenada Ensenada, Sección Cambijas, Urb. Vista Azul, Urb. Jardines de Rincón	Esc. Jorge Seda Crespo Calle Cambija Ensenada									
4	Bo. Pueblo, (Casco Urbano), Urb. Santa Rosa, Cerro Los Pobres, Cerro Miramar	Esc. Juan Ruiz Pedroza Calle Sol Bo. Pueblo									
5	Bo. Pueblo, (Rural), Parcelas Stella, Carr. #421, Carr. #115, Carr. #414 (Camino Montero) Cotrest Tower, Villa Cotrest, Verdadero, Cond. Pueta	Esc. Conrado Rodríguez C. Luis Muñoz Rivera Bo. Pueblo									
6	Del Sol, Sectoras Korea, Villa Rincón, Sector Solo (Sector Mari), Sector La Jaldá o Camino Anselmo, Urb. Sea Beach Colony, Villa Angélica, Calle Los Robles, Calle Marginal	Esc. Maestro Gándia Carr. 412, Km. 3.03 Bo. Cruces									
7	Bo. Jaquey, Carr. 412, Jaquey Chiquito, Carr. 411	Esc. Blanca Cardona Carr. 412, Km. 0.6 Bo. Jaquey									
8	Bo. Atáya, Carr. 411, Ramal 412, Sector La Bandera	Esc. Manuel González Melo Elemental Carr. 115 Bo. Calvache									
9	Bo. Calvache, Carr. #115, Carr. 411, Cruces Nuevas, Com. Agrícola Bianchi, Com. Calvache, Carr. 429, Sector Benito González, Sector Córcega, Sector El Salto (El Umo Rincón), Sector Pico Carrano, Sector La Jaldá o Camino Anselmo, Acres de Corcega	Esc. Manuel González Melo, Intermedia Carr. 115 Bo. Calvache									
10	Bo. Barrero, Carr. 429, Sector La Playa, Punta Cadena	Esc. Manuel González Melo, Intermedia Carr. 115 Bo. Calvache									
<b>PRECINTO ELECTORAL RIO GRANDE 035</b>											
1	Bo. Mameyes II, Sec. Palmer, La Vega, Area Forestal del Yunque, Florida, Barcelona, Urb. Colinas del Yunque, Sec. Las Coles, Parcelas Nuevas Figueiras, Urb. Río Mar, Playa del Yunque, Beacon Hills	Esc. Rafael Rozach Dueño Carr. 955, Sec. Palmer-Bo. Mameyes									
<b>PRECINTO ELECTORAL RIO GRANDE 039</b>											
1	Urb. Jardines de Río Grande, Río Grande Hills, Sector Las Flores, Vilas de Río Grande	Esc. Antera Rosado Fuentes Calle 19 Urb. Vilas de Río Grande									
2	Bo. Ciénaga Baja, Parcelas Las Dolores, Sec. Casiano Cepeda	Esc. Las Dolores Com. Las Dolores Bo. Ciénaga Baja									
3	Bo. Ciénaga Baja, Parcelas Málpica, Parcelas Monte Bello, Sector El Hoyo y Monte Flores	Esc. Rosa Barnard (Málpica) Sec. Málpica Carr. #958 Bo. Ciénaga Baja									
4	Urb. Alturas de Río Grande, Urb. Galatxo, Las Flores Interior, Río Grande for the Elderly (Condominio)	Esc. Edmundo del Valle (Alturas de Río Grande) Calle #29, Urb. Alturas de Río Grande									
5	Parcelas La Ponderosa	Esc. La Ponderosa Com. Los Dolores									
6	Bo. Pueblo, Urb. Vilas de Río Grande, Urb. del Carmen, Urb. Los Maestros, Urb. y Residencial José H. Ramírez	Esc. Josefina Quiñones Ca. Juan R. González Bo. Pueblo									
7	Bo. Ciénaga Alta, Sec. Medina de Ciénaga Alta, Sec. El Rayo	Esc. Santiago Medina Carr. 956, Km. 9.6 Bo. Ciénaga Alta									
8	Bo. Ciénaga Alta, Parcelas Málpica y Cam. Magüeyes	Esc. Rosa Barnard (Málpica) Sec. Málpica, Carr. 958 Bo. Ciénaga Baja									
9	Bo. Guzmán Arriba, Sector Morovis	Centro Comunal Morovis Carr. 960, Km. 3.8 Bo. Guzmán Arriba									
10	Bo. Herrera (P.H. Hernández)	Esc. Centro Comunal P.H. Hernández Bda. P.H. Hernández (Hong Kong), Bo. Herrera									
11	Bo. Jiménez, Sec. Cara del Indio	Centro Comunal (Sec. Cara del Indio) Carr. 966 Bo. Jiménez									
12	Sec. Juan González, Las Tres T (Parte al Oeste de la Quebrada Juan González), Sector Muñoz, Villa Realidad, Coco Beach, Rincón Perfecto, Hacienda Jiménez, Las Garzas, Costa del Sol	Esc. Lola Millán Carr. 956 Int. Carr. #3 Bo. Guzmán Abajo									
13	Bo. Zarzal, Sector Mabl, Sector Las Coles, Parcelas Figueiras, Parcelas Nuevas Figueiras, Colinas del Yunque, Sector Punta Pical, Playa del Yunque, Yunque del Mar Resort, Urb. Vilas del Ray	Esc. Rafael Rozach Dueño Carr. 955 Sec. Palmer Bo. Mameyes									
14	Sec. Juan González, La Victoria, Sector Carola, Parcelas Carola, Hijo Candal, Urb. Estancias Del Madrigal	Esc. Carola Sec. Carola Bo. Zarzal									
15	Bo. Zarzal, Sec. Cuchilla, Las Tres T, (Parte al Este de la Quebrada Juan González), Camino Guim, Hacienda Jordán, Sector Jericó	Centro Comunal Cuchillas Carr. 967, Km. 4.8 Bo. Zarzal									
16	Bo. Guzmán Abajo, Parcelas Bartolo (Soas), Sec. Serra, Sec. La Vega de Guzmán, Medina de Guzmán Abajo, Sec. Márquez	Esc. Vicente Escobar Carr. 956, km. 2.2 Parcelas Bartolo Bo. Guzmán Abajo									
17	Bo. Guzmán Abajo, Sec. Galatxo, Parcelas Bella Vista, Parcelas Nuevas, Parcelas Dávila, Bidas del Verde, Sector El Verde y Villa Calzada	Esc. Vega Alegre Carr. 186, Km. 23.2 Bo. Jiménez									
18	Urb. Río Grande Estates	Esc. Río Grande Estates Urb. Río Grande Estates									
<b>PRECINTO ELECTORAL SABANA GRANDE 044</b>											
1	Bo. Santana, Reparto Sta. Ana, Res. Castillo, Urb. y Ext. San Antonio, Tramo Carr. 120 hasta Km. 2.3, Carr. 102 (Antigua Via), Urb. Villa Alba, Urb. San José, Urb. Reparto y Colinas de Villa Rosa, Camino Fior MTB, Urb. Villa Borinquen, Urb. Mansiones de Sabana Grande, Villa Sandán, Ext. San José I, II, III y IV	Esc. José A. Castillo Res. Castillo Bo. Santana									
2	Com. Máquina, Residencial Sabana, Camino Rosa Torres, Carr. 363, Urb. Villa Flores (Flamboyán), Camino Sotero, Urb. Sta. Elena, Urb. Las Mercedes	Esc. Rosendo Matienzo Contrón Carr. 363 Com. Máquina									
3	Bo. Tabonuco, Sec. Santoni, Bo. Santana, (Tramo Carr. 120 desde el Km. 2.3 hasta el límite con el municipio de Manicó), Urb. Juan Arroyo Ortiz (Don Tuto)	Esc. Quevedo Batú Carr. 120 Bo. Rincón									
4	Bo. Tabonuco, Sec. El Hoyo, Sec. Pastillo, Bo. Rincón, Carr. 364, Sec. Pozo, Urb. y Ext. San Isidro, Urb. La Milagrosa, Cond. Barbara Ann Rosler, Sec. La Quinta Lessina, Urb. La Quinta, Sabana Grande Gardens Apart, Urb. El Arrendado, Ave. Laborio López (Norte), Vista Linda Apartments, Virgen del Pozo Apartments	Esc. Blanca Malaret Ext. San Isidro									
5	Bo. Pueblo, Pueblo Norte, Pueblo Sur, Calle Francisco Mariano Quiñones (Norte)	Esc. José R. Gaztambide Calle San Isidro Final									
6	Bo. Rayo, Sec. Plata, Sec. Las Guazas, Carr. 328, Sec. El Horno, Sec. Santo Domingo, Carr. 117 desde intersección con Carr. 121 hasta cerca del Km. 10.7, Parcelas el Ajibe	Esc. José Celso Barbosa Carr. 328 Sec. Las Guazas Bo. Rayo									
7	Bo. Rayo, Callejón Los Méndez, Sec. Minillas, Sec. Telito Vélez, Hac. San Francisco (Quinchira), Sec. Pueblo Nuevo, Calle Francisco Mariano Quiñones (Lado Sur), Sec. La Pica, Tramo Carr. 121 ambos lados desde la Calle Francisco Mariano Quiñones hasta intersección Carr. 117, Urb.	Esc. Luis Muñoz Rivera Calle Francisco Mariano Quiñones									

\* Sector aparece en más de una unidad electoral, verifique con la Junta de Inscripción de su precinto. \* Sector aparece en más de un precinto, verifique con la Junta de Inscripción.



8. Sta. María, Ave. Liborio López (Lado Sur) Ave. Oñatechín, Calle San Miguel, Urb. San Miguel (Amado Vega), Ave. 5 de diciembre, Reparto Las Tunas, Urb. La Alborada, Sec. Toño Sepúlveda (Las Palmas), Berta Sepúlveda, Sec. Dos Pueblos\*\*

8. Bo. Susúa, Com. Parcelas Susúa, Carr. 121 (Desde Antigua casa patrón de Carr. hasta el Río Loco), Río Cañas\*\*

9. Bo. Machuchal, Tramo Carr. 368\*, Carr. 369, Tramo Carr. 121 (Desde Intersección Carr. 117 hasta antigua casa de patrón de Carr.) Parcelas Liborio Negrón Torres, Sec. Maginas, Sec. Papayo\*, Sec. Cerro Gordo, Sec. Puente Maginas (Desde quebrada Maginas hasta antigua casa patrón de carreteras), Callejón Antongiorgi, Tramo Carr. 367 (Desde Intersección con Carr. 369 hasta intersección con Carr. 121)

10. Bo. Rincón\*, Sec. Molina, Sec. Gerardo, Carr. 365, Carr. Bosque Susúa (Sec. Tamarindo) Sec. El Cedral, Sec. Cochiba Larga, Tramo Carr. 368\*, Sec. Jurutungo, Sec. El Frío, La Cueva de los Perros, Res. La Torre (Villa Elbiza)

10. Bo. Aguirre\*, Barriada López, Sector Mosquito\*\*, Barriada San Felipe, Colonia Amorós (Sector Florida), Colonia Riviera, Urb. Eugene S. Rica, Tramo Carr. #3

11. Bo. Aguirre\*, Com. Montessoria I y II, Com. Central Aguirre, Hacienda Vieja, Carr. #705

12. Bo. Aguirre\*, Las Mareas, Colonia Teresa, Jaguez, Sector Caño Honda, Colonia Fortuna, Villas de Lamuse

13. Bo. Aguirre\*, Sector Playita, Sector Estero, Sector Magdalena, Villa Sol

14. Bo. Pueblo\*, Casco del Pueblo, Urb. Pib. Francisco Modesto CINTRÓN, Res. Bella Vista, Urb. Campito, Urb. Salmar, Urb. y Ext. Monserrate Del Tren

15. Bo. Pueblo\*, Urb. Las Marías, Urb. Arboleda, Bda. Carmen y Ext. Carmen, Sector Caño Verde, Sector Las Marías, Talas Viejas, Urb. Las Antillas, Urb. Las Matrodes, Urb. Jardines de Sotinas

9. Bo. Sabana Enesas, Parc. Nuevas y Viejas de Sabana Enesas, Villa Toscana, La Oubrada Monte Grande\*\*, Urb. Reparto Lomas Lindas, Bo. Maresía, Zona Rural Maresía, Urb. Goro Díaz, Cuesta Meyana, Mares Cuesta, Maresía Empalme, Urb. Col. de Maresía, Cuesta Algarrobo

10. Bo. Sabana Grande Abajo, Sec. Cotto, Urb. El Real

11. Bo. Pueblo Este desde Ave. Angel Casto Pérez (Esta) hasta Cancha Arquero Torres, Urb. Sta. María, Urb. Riverside, Urb. Porta Coeli, Urb. El Retiro, Res. Manuel F. Rosay, Urb. Dr. Israel Véliz, Urb. Mirasolitas, Urb. Arquero Torres, Res. El Recreo, Urb. El Convento, Joaze Apartments, Sec. Rafucha Don Yolo, Pin Duñones

12. Bo. Dúey Alto, Parcelas Las Carolinas\*, Ramal Dúey Alto

13. Bo. Cañ Bajo (Por el Sur Río Estero hasta el kilómetro 172.3 en la Carr. #2, por la Carr. 119 hasta el kilómetro 2 el Int. con Carr. 161, por la Carr. 361 kilómetro 7.9 bajando por Las Cabañas hasta el kilómetro 1.4 Carr. 361)

14. Bo. Minillas Valle, Toro Nazario, La Cuchilla, El Higuero Sec. Las Minas, Villa Los García

15. Bo. Cañ Alto Sur, Carr. 361, Cabaña, Int. Cañ Trujillo, Las Piñas, Parcelas Capriles

16. Bo. Cañ Alto Norte, Río Prieto, Sec. Torano, Apona, El Hoyo, La Represa

17. Bo. Guamá Sur, Ramal 362, Guamá Abajo, Plan Bonito, El Hoyo, Palo Solo, Los Gallardo, Sector Casanga Bo. Guamá Norte, Sector Luis Santos, ambos lados Carr. 362 (Dirección San Germán a Mérica),

Esc. S.U. Galo Rosado (Sabana Enesas) Parcelas Sabana Enesas

Academia Sangermaría Carr. 347 Bo. Sabana Grande Abajo

Esc. Lola Rodríguez de Tío Calle Dr. Veve Final Bo. Pueblo

Esc. Georgina Alvarado Cabrera, Carr. 330 Parcelas Las Carolinas

Esc. Manuel Fernández Junco (ESCAPE) Carr. 119 (Interior) Bo. Cañ Bajo

Esc. Román Baldorioty De Castro, Privada Carr. 329 Bo. Minillas Valle

Esc. Mariano Abril Carr. 361 Bo. Hococo Alto

Esc. Dr. Santiago Vives Carr. 362 Bo. Cañ Alto

Esc. Bartolomé Las Casas Carr. 362 Bo. Guamá

Esc. S.U. Hococo Alto, Carr. 119 Km. 2.8 Bo. Hococo Alto

Esc. S.U. Minillas Antigua Carr. 2 Km. 37 Bo. Minillas

Esc. Laura Mercado (S.U. Poblado Rosario) Calle Néstor Torres Ballester Bo. Rosario

Centro Comunal La Sierra Bo. Rosario Peñón

Esc. José C. Barbosa Carr. 119 Int. Carr. 348 Bo. Rosario Alto

**PRECINTO ELECTORAL SAN GERMAN 040**

10. Bo. Rincón\*, Sec. Molina, Sec. Gerardo, Carr. 365, Carr. Bosque Susúa (Sec. Tamarindo) Sec. El Cedral, Sec. Cochiba Larga, Tramo Carr. 368\*, Sec. Jurutungo, Sec. El Frío, La Cueva de los Perros, Res. La Torre (Villa Elbiza)

11. Bo. Torre (La Torre), Tramo Carr. 368\*, Tramo Carr. 367 (Desde Intersección con Carr. 369 hasta la intersección con Carr. 368), Sec. El Cuatro, Sec. Papayo\*

1. Bo. Pueblo Oeste: Desde Urb. Repto. Universidad hasta la Calle Concepción Oeste, Repto. Universidad, Urb. Las Lomas, Anexo Las Lomas, Sector Gamba, Sector el Bosque, Sec. Ponderosa (Res. Lugo), Urb. Valle Verde, Univ. Interamericana (El Pol), Bo. Pueblo Central desde Calle Concepción hasta Calle Juyita Est. Luna, Calle Concepción Esta, Salsapuedes, San Sebastián, Cerro Libertad

2. Bo. Pueblo Este, Desde Calle Juyita Est. hasta Ave. Angel Casto Pérez Oeste. Calle Juyita Est. Urb. Vivoni, Calle Manilla, Calle Palmer, Calle Salud, La Gallera, Sec. Pueblo Nuevo, Camino Retiro

3. Bo. Retiro\*: Desde Cancha Arquero Torres hasta Finca La Guillermina, Finca La Guillermina, Villa Aucerna, Urb. y Ext. San Ramón, Urb. Borinquen, Urb. La Monserrate, Santa María Apart., Mansiones de San Germán, Urb. Sta. María

4. Bo. Ancones, Urb. Ext. Villa Interamericana, Urb. Montebello, Callejón Simpson, Chorro Coll Sec. Variante Int. Cond. Posada del Angel, Cond. Montebello, Sec. Toro Christian\*\* de San Germán, Cond. Rosado, Sector Cuesta Vieja, Egipto de la Concepción, Interamericana Court

Esc. Antonia Martínez Calle Concepción Bo. Pueblo

Esc. Henry W Longfellow Calle Luna Bo. Pueblo

Cancha Arquero Torres Calle Luna Bo. Retiro

Esc. Armina Tío Calle 1 Urb. Villa Inter.

Esc. Hermenia C. Ramírez Carr. 347 Sector Hacienda Bo. Hococo Bajo

Cancha Comunidad Cotuf Bo. Cotuf (Int.)

Esc. Manuel Negrón Cotazo Carr. 118 Parcelas La Tía

Esc. Luis Muñoz Rivera Carr. Ramal 330 (Camino Sec. Parcelas)

Esc. Ana Luján, Cond. Ashford 1106, Cond. Ashford 1120, Cond. Ashford 1122, Cond. Ashford 876, Cond. Ashford 884, Ashford Apartments, Cond. Ashford Tower, Cond. Astor Condado, Cond. Bahía, Cond. Barranquitas, Cond. Bird, Cond. Bird Apts., Calabona Apartments, Cond. Castillo Caribe, Cond. Chateau Lagoon, Cond. Condado 75, Cond. Condado Center, Cond. Condado Court, Sector Condado Oeste, Cond. Deilasa Ripón, Cond. Del Mar, Cond. Dutch Inn Tower, Cond. El Cid, Cond. El Mirador del Condado, Cond. Ebal Gardens, Cond. Eibal Tower, Cond. Eibal Apts., Cond. Ferrman, Cond. Flamboyán Apts., Cond. La Rada, Cond. Lagoon Flats, Laguna Apts., Cond. Laguna Terrace, Cond. Los Lores, Luciano Apts. Cond. Luisa 52, Cond. Luisa 60, Cond. Lujano Bldg., Cond. Magdalena 202, Cond. Miami Apts., Cond. Palmer House, Cond. Paradise, Cond. Piccioni Apts. Cond. Piedraíta, Cond. Ritz, Cond. Royal, Cond. San Jerónimo Apts. Cond. Santa Ana, Cond. Stella Marie, Cond. Totti, Cond. Vilomar, Cond. Yench, Cond. Roman Mansion, Cond. The Plaza x1 Luchetti, Cond. Plaza, Cond. Marguass, Cond. Ashford 886, Cond. Condado 54

**PRECINTO ELECTORAL SALINAS 078**

1. Bo. Río Jueyes\*, Parcelas Las 80, Sector Aranal, Sec. Cerrillo, Tramo Carr. #1 hasta la Caña en kilómetro 95.1

2. Bo. Río Jueyes\*, Sector Playa, Villa Verde, Sector Coco Margarita, Sector Conoco

3. Bo. Río Jueyes\*, Urb. Brisas del Mar, Urb. y Ext. Las Margaritas y II, Barriada Borinquen, Sector Polacos, Sector Las Mercedes de Los Polacos

4. Bo. Lapa\*, Parcelas Coco Viejo, Parcelas Coco Nuevo, Ext. Santa Ana I y II (El Saquito), Parcelas Arcadio Maldonado, Sector Las Oñicas, El Hócar, Tramo Carr. #1 (desde el kilómetro 83.2 hasta el kilómetro 84.1), Sector Los Riegos, Urb. Llanos de Providencia

5. Bo. Lapa\*, Sabana Llana, El Bosque, Rabo del Buey, Tramo Carr. #1 (desde km. 84.1 hasta el km. 81.3), Villa Llana

6. Bo. Lapa\*, Parcelas Vázquez, Monte Grande, Sector Mattei, Sector Verdadero\*\*, Sector Narajón, Tramo Carr. #1, Sector Jagueyes\*\*

7. Barrio Palmas, Carr. #714

8. Bo. Quebrada Yeguas, Sector La Plena, Ranches Guayama, Carr. #712, Reparto Santa Fé

9. Barrio Aguirre\*, Sector Coquí, Parcelas Viejas y Nuevas, Parcelas Cabañas, Ext. Coquí, Carr. #706, Urb. Fábrica, Colonia Sabater, Urb. Villas del Coquí

1. Bo. Pueblo Oeste: Desde Urb. Repto. Universidad hasta la Calle Concepción Oeste, Repto. Universidad, Urb. Las Lomas, Anexo Las Lomas, Sector Gamba, Sector el Bosque, Sec. Ponderosa (Res. Lugo), Urb. Valle Verde, Univ. Interamericana (El Pol), Bo. Pueblo Central desde Calle Concepción hasta Calle Juyita Est. Luna, Calle Concepción Esta, Salsapuedes, San Sebastián, Cerro Libertad

2. Bo. Pueblo Este, Desde Calle Juyita Est. hasta Ave. Angel Casto Pérez Oeste. Calle Juyita Est. Urb. Vivoni, Calle Manilla, Calle Palmer, Calle Salud, La Gallera, Sec. Pueblo Nuevo, Camino Retiro

3. Bo. Retiro\*: Desde Cancha Arquero Torres hasta Finca La Guillermina, Finca La Guillermina, Villa Aucerna, Urb. y Ext. San Ramón, Urb. Borinquen, Urb. La Monserrate, Santa María Apart., Mansiones de San Germán, Urb. Sta. María

4. Bo. Ancones, Urb. Ext. Villa Interamericana, Urb. Montebello, Callejón Simpson, Chorro Coll Sec. Variante Int. Cond. Posada del Angel, Cond. Montebello, Sec. Toro Christian\*\* de San Germán, Cond. Rosado, Sector Cuesta Vieja, Egipto de la Concepción, Interamericana Court

5. Barrio Hococo Bajo (Sur) (Carr. 2), Hococo Bajo, La Loma, Los Ayala, La Hacienda, Urb. Los Sauces

6. Bo. Cotuf Norte y Sur, Sec. La Loma, Sec. Quebrada Honda\*, Carr. 312, Sec. Barriles Bo. Tima, Sector La Sierra\*\*

7. Bo. Retiro\* (TEA) desde Carr. 118\*\* Esq. Carr. 102 hasta Colindancia con Municipio de Lajas, Carr. 118, Parcelas La Tía\*\*, Sec. Los Pinos

8. Bo. Dúey Bajo, Sucesión Nazario, Parcelas Las Carolinas\*, Callejón Pico, Sec. Las Parcelas, Sec. Punta Brava, Urb. Villa del Carmen

Esc. Las 80 Parcelas Las 80 Bo. Río Jueyes\*

Esc. Francisco M. Oñatechín, (Playa) Carr. 701, Sector Playa Bo. Río Jueyes

Esc. Stella Marquez (Sup. Nueva) Calle Unión Final Bo. Aguirre

Esc. Parcelas El Coco Parcelas El Coco Bo. Lapa

Esc. José Padín Carr. #1, Sector Sabana Llana Bo. Lapa

Esc. Parcelas Vázquez Parcelas Vázquez Bo. Lapa

Local Pedro Cotto Rosa Carr. 714, km. 1.9 Bo. Palmas

Esc. La Plena Com. La Plena Bo. Quebrada Yeguas

Esc. S.U. Coquí Parcelas Coquí Bo. Aguirre

Esc. Antonia Martínez Calle Concepción Bo. Pueblo

Esc. Henry W Longfellow Calle Luna Bo. Pueblo

Cancha Arquero Torres Calle Luna Bo. Retiro

Esc. Armina Tío Calle 1 Urb. Villa Inter.

Esc. Hermenia C. Ramírez Carr. 347 Sector Hacienda Bo. Hococo Bajo

Cancha Comunidad Cotuf Bo. Cotuf (Int.)

Esc. Manuel Negrón Cotazo Carr. 118 Parcelas La Tía

Esc. Luis Muñoz Rivera Carr. Ramal 330 (Camino Sec. Parcelas)

Esc. S.U. Galo Rosado (Sabana Enesas) Parcelas Sabana Enesas

Academia Sangermaría Carr. 347 Bo. Sabana Grande Abajo

Esc. Lola Rodríguez de Tío Calle Dr. Veve Final Bo. Pueblo

Esc. Georgina Alvarado Cabrera, Carr. 330 Parcelas Las Carolinas

Esc. Manuel Fernández Junco (ESCAPE) Carr. 119 (Interior) Bo. Cañ Bajo

Esc. Román Baldorioty De Castro, Privada Carr. 329 Bo. Minillas Valle

Esc. Mariano Abril Carr. 361 Bo. Hococo Alto

Esc. Dr. Santiago Vives Carr. 362 Bo. Cañ Alto

Esc. Bartolomé Las Casas Carr. 362 Bo. Guamá

Esc. S.U. Hococo Alto, Carr. 119 Km. 2.8 Bo. Hococo Alto

Esc. S.U. Minillas Antigua Carr. 2 Km. 37 Bo. Minillas

Esc. Laura Mercado (S.U. Poblado Rosario) Calle Néstor Torres Ballester Bo. Rosario

Centro Comunal La Sierra Bo. Rosario Peñón

Esc. José C. Barbosa Carr. 119 Int. Carr. 348 Bo. Rosario Alto

5. Cond. Ambassador, Cond. Ana Luján, Cond. Ashford 1300, Cond. Atlantic Plaza, Cond. Bayob, Cond. Campeador, Cond. Candina I, Cond. Caribe, Cond. Casa Cervantes, Cond. Cervantes, Cond. Condado del Mar, Sector Condado Este, Cond. Condado Park, Cond. Sulba, Cond. Conversencia, Cond. Denver Bldg., Cond. Duñones, Cond. El Duñito, Cond. El Rey, Cond. El Vigía, Cond. El Bal House, Cond. Emperador, Cond. Filina, Cond. Horizon House, Cond. Julio Apts., Cond. Luchetti Park, Cond. Muga, Cond. Magdalena 1305, Cond. Magdalena 1357, Cond. Plaza, Cond. Plaza Luchetti, Cond. Rodríguez Cerra, Cond. San José, Cond. Santa Rita, Cond. Santibana, Cond. Sol Mar, Cond. 'Son Sid Apts.', Cond. Torre del Mar, Cond. Torricelio, Cond. Venecia Aparts. Cond. Victoria Plaza, Cond. Washington 26, Cond. Washington 60, Cond. La Ceiba Cond. Candina Sea Tower, Cond. Candina Reef, Cond. Olympic Tower, Cond. Gran Airium, Cond. Parque Condado, Cond. Luchetti #1403, Cond. Wilson 1314, Cond. The Crown Plaza, The Washington Plaza, Grand Royale, Cond. Condado Gtrs.

6. Machuchal II, Sector De Diego Cond. Tati #14, Cond. Tati #16 Cond. Kings Court #56, Cond. Almirante #15, Cond. Ashford Park #54, Cond. Ashford Plaza, Cond. Borinquen Park Apts. #1508, Cond. Casablanca #67, Cond. Condado Carmelot, Cond. Condado Real, Cond. Condado Terrace, Cond. Costa Azul #2

Esc. Pedro Goyco Calle Lotza #1633, Santarca

Cond. Kings Court Villa #63, Cond. Kings Court #76, Cond. Kings Court #77, Cond. Kings Court #78, Cond. Kings Court #80, Cond. Kings Court #81, Cond. Kings Court Plaza, Cond. Kings Terrace #61, Cond. King #63, Cond. Las Olas #1503, Cond. Lourdes #58, Calle Maribel, Cond. Maribel #1500, Cond. Maribel 1505, Cond. Maribel #1508, Cond. Maribel #1511, Cond. Maribel Apts. Cond. Mirsonia #1501, Cond. Mirsonia #1502, Cond. Ocean Court, Urb. Ocean Park*, Cond. Park Terrace #1501, Cond. Rosario #57, Cond. Sea View #1504, Cond. St. Marys Plaza, Cond. Sta. Mónica #73, Cond. Talt #60, Cond. Talt #61, Cond. Talt Center #50, Talt Tower, Cond. Tenerife, Cond. Chateau McLeary, Cond. Patios del Mar, Cond. Kings Court Plaza	Academia Perpetuo Socorro Miramar
7 Sector Miramar Apellidos A a M, Cond. Juan, Cond. Victoria Court, Cond. Pisos de Miramar, Cond. Miramar Royale, Cond. Water View Mansion, Cond. Laguna, Cond. Monte Cielo	Academia Perpetuo Socorro Miramar
8 Sector Ganful	Esc. Ruiz Belvis Pda. 15, Santurce
9 Barrio Santurce*, Alto del Cabro, Cond. Laguna Park	Esc. Labra Ave. Ponce de León Esq. Robert H. Todd Santurce
10 Calle Loiza*, Machuchal I, Sector San Jorge, Cond. Madrid	Academia San Jorge Calle Colón Esq. San Jorge
11 Barrio Santurce*, Sector Hipódromo	Instituto Loubta Cordero Calle San Rafael Santurce
12 Sector San Mateo, Cond. Las Carmelitas, Calle San Jorge** Barrio Santurce*, Ave. Ponce de León, Pda. 25**, Cond. Cobán Plaza	Esc. Padre Rulo Calle Parque Santurce
13 Sector Bolívar, Sector Melilla, Calle San José** Res. San Juan Bautista, Ave. Ponce de León, Pda 25**	Esc. Luis Muñoz Rivera Ave. Fdez. Juncos Pda. 25, Santurce
14 Sector Chicharo**, Sector Seboruco I, Sector Bosque, Calle Bosque**, Cond. Bourrel #406, Calle Bourrel**, Ave. Eduardo Conde**, Sector Las Flores, Cond. San Jorge Gardens #287 Apts., Santa Fe Apts., Cond. Vitrófora #363	Esc. Emilio Castelar Calle Castelar Santurce
15 Conds. Babá A y B, Sector Figueroa, Res. Los Lirios, Sector Tras Talleres	Esc. Dr. Francisco Hernández y Gastón Barbosa, Calle Todd Pda. 18, Santurce
16 Sector Mirapalmeras, Ave. Eduardo Conde**	Esc. Alejandro Tapia Calle Bellevue Villa Palmeras
17 Cond. San Juan Park Apts., Cond. Villas del Parque	Esc. Luis Muñoz Rivera Ave. Fdez. Juncos Pda. 25, Santurce
18 Urb. Ocean Park*	Esc. República del Perú Calle Loiza Santurce
19 Cond. Costa Mar, Cond. Enajagua, Cond. Inca #1, Urb. Park Boulevard, Urb. Punta Las Marías, Urb. Sta. Teresita, Cond. The Terrace	Esc. República del Perú Calle Loiza Santurce
20 Machuchal III, Cond. Egida Enfermeras, Calle Loiza	Esc. Ramón Power Calle Loiza Santurce
21 Res. Llorens Torres edificios del 1 al 58*	Esc. Rodríguez Cabrero Calle Loiza Corona Esq. Marina, Santurce
22 Res. Llorens Torres** edificios 59 al 140 (excluyendo 129, 133, 134 y 135), Los siguientes edificios son localizados por el límite 126, 127, 128, 130 y 136	Esc. Luis Llorens Torres Res. Llorens Torres

23 Sector Seboruco 2, Ave. Eduardo Conde**	Esc. Bacaner Ave. Eduardo Conde Esq. Bella Vista Villa Palmeras
24 Villa Palmeras 1, Ave. Eduardo Conde**	Esc. Bacaner Ave. Eduardo Conde Esq. Bella Vista Villa Palmeras
25 Villa Palmeras 2, Ave. Eduardo Conde* Sector Herrera	Esc. Julio Henes Calle Henes Santurce
26 Sector Plybia, Sector Shangai	Esc. Julio Henes Calle Henes Santurce
27 Res. Falansterio, Sector Pta. de Tierra*, Res. San Agustín, Calle San Agustín*, Res. San Antonio Cond. Torres de la Reina	Esc. Brummbough Pda. 7 1/2
28 Sector Miramar Apellidos N a la Z, Cond. Juan, Cond. Victoria Court, Cond. Pisos de Miramar Cond. Miramar Royale, Cond. Water View Mansion, Cond. Laguna, Cond. Monte Cielo	Academia Perpetuo Socorro, Miramar
29 Res. Extensión Las Casas y Urb. Vida Kennedy	Esc. Alejandro Tapia Calle Bellevue Villa Palmeras
30 Barrio Obrero 1, Ave. Eduardo Conde* Ave. Borinquen** Calle Tapia**	Esc. Ernesto Ramos Antonini Ave. Borinquen Bo. Obrero
31 Ave. Eduardo Conde*, Sector Las Palmas, Ave. Borinquen**	Esc. Jesús M. Quiñones Eduardo Conde Santurce
32 Res. Las Casas, Calle Vulpáriso** Calle Lima** Sec. San Ciprián** Ave. Haydée Rexach**	Esc. Albert Einstein Calle Haydée Rexach Santurce
33 Ave. Eduardo Conde Final*, Res. El Mirador, Res. Las Margaritas, Sector Los Pinos, Callejón San Hipólito, Callejón Naguabo, Calle Constitución** Ave. A**	Esc. Fray Bartolomé Las Casas Ave. Eduardo Conde (Final) Sector Las Margaritas

**PRECINTO ELECTORAL SAN JUAN 002**

1 Hogar Egida del Maestro, Cond. El Maribál, Urb. de la Policía, Urb. Ingenieros, Cond. Las Américas Court, Urb. Parque Central (Los Maestros), Cond. Parque de las Fuentes, (Ext. Roosevelt)*, Urb. La Merced, Cond. Segovia, Cond. Jenaro Cortés Cond. Petroamérica Pargán, Cond. Parque de Loyola	Col. La Merced Calle Domenech Hato Rey
2 Urb. Roosevelt*	Esc. Eleanor Roosevelt Calle Antolín Hín Esq. Santiago Castibón Urb. Roosevelt, Hato Rey
3 Cond. El Centro I y II, Urb. El Maestro, Urb. El Vedado, Urb. Huya	Commonwealth H.S. Ca. Santiago Castibón Urb. Roosevelt, Hato Rey
4 Calle Belmonte*, San José Plaza A y B, Cond. Los Girasoles, Centro Eclad Avanzada San José, Cond. Rafael Hernández, Res. San José* (Proyecto 13 y 16), Cond. Valencia Plaza, Casas Yoyo, Cond. San José 1, 2, 3, 4, 5 y 6	Esc. Rafael Hernández Calle Valverde Res. San José Río Piedras
5 Hogar Egida del Abogado, Cond. Hato Rey Centro, Cond. Jardines de Cuercia, Cond. Parque Centro, Cond. Torres de San Juan, Cond. Pavillón Court, Golden Court, Atrium Plaza, Cond. Chateau de San Juan, Cond. La Morada, Calle La Cerámica (Tokio), Cond. Galería Cond. Bayside Cove	Col. Tecnológico de San Juan Calle José Oliver Final Urb. Tres Morijas

6 Cond. Las Gladiolas I A y B Gladiolas II Edif. 300 y 301	Esc. Emilio del Toro Calle Chile, Pda. 28 Hato Rey
7 Barriada Las Morijas	Esc. Emilio del Toro Calle Chile, Pda. 28 Hato Rey
8 Cond. Altagracia Aparts. Cond. Aranjuez, Cond. Avila, Cond. Bilbao, Cond. Cádiz, Cond. Caribbean Sea, Cond. Centrum Plaza, Cond. Cimbrón Rivera, Cond. Duero, Cond. El Ferrol, Cond. Escorial, Urb. Floral Park*, Cond. Granada, Cond. Hato Rey, Urb. Héctor Piñero, Cond. Málaga, Cond. Roosevelt Avenor Apts. Cond. Torre de Oro, Cond. Uruguay #274, Cond. Venus Plaza A, B, C, Cond. Venus Tower, Cond. Viceroy Tower, Cond. Plaza del Rey, Cond. Teide, Cond. Torre Alta, Cond. Park Tower, Cond. Floral Park Gardens	Esc. Lola Rodríguez De Tío, Calle París esq. Pachín Marín Floral Park, Hato Rey
9 Urb. Floral Park*, Cond. Floral Park Plaza	Esc. Pachín Marín Calle París Final Hato Rey
10 Urb. Dávila Llerza, Cond. El Prado, Urb. Quintana	Esc. Las Mercedes Calle Duarte (Final) Floral Park Hato Rey
11 Sector el Relincho, Apartamentos 136, Sector Hato Rey*, Sector Jurutuño, Calle Patillas (ambos lados hasta Ave. Ponce de León)	Esc. Gustavo Adolfo Bécquer Calle Francia Esq. Arecibo
12 Urb. Barba, Calle Bosque**, Calle Bourrel**, Sector Chicharo**, Ave. Eduardo Conde**, Sector Monte Flores, Urb. Sagrado Corazón, Sector Santurce, Cond. Angélica, Cond. Inmóvilada I y II, Cond. Brisas de Monte Flores, Cond. Las Violetas, Cond. Bellevue, Cond. Paoli, Cond. Sagrado Corazón, Calle San Jorge**, Calle San José**, Calle Tapia**, Ave. Ponce de León Pda 25**, Cond. Trigo, Cond. Imperial Suite, Cond. Bourrel, Cond. Dharra, Cond. Zeinal, Cond. Reina 518	Univ. Sagrado Corazón Ca. Rosales Pda. 26, Santurce
13 Urb. Baldrich, Urb. Hyde Park*, Cond. Lourdes	Esc. Juan José Osuna Calle Tous Urb. Baldrich
14 Urb. San José*, Cond. Agueyband, Cond. Borinquen, Cond. Cooperativa Jardines de Valencia Comunidad Residencias de Profesores UPR, Cond. Yairo, Cond. Turey, Urb. Valencia	Esc. Miguel Such Ave. Barbosa Hato Rey
15 Cond. El Monte, Cond. Hato Rey Plaza	Esc. Víctor Parés Colloza Calle Parú, Baldrich
16 Barrio Obrero, Ave. Borinquen**	Col. Padre Berrios Ave. Borinquen Bo. Obrero, Santurce
17 Sector La Marina	Esc. Santiago Iglesias Ave. Haydée Rexach Santurce
18 Sector San Ciprián** (Calle Lima y Valparaiso), Ave. Borinquen**	Esc. Maestro Boada Ave. Borinquen Bo. Obrero, Santurce
19 Res. Manuel A. Pérez* (ABC), Urb. Open Land (Villa Cádiz), Row House	Esc. Manuel A. Pérez Res. Manuel A. Pérez
20 Res. López Sicardó	Esc. López Sicardó Ca. Casne, Res. López Sicardó
21 Sector Bravos de Boston Sector Cantera, Sector Candadito, Sector Santa Elena, Calle Constitución**	Col. San Juan Bosco Calle Constitución Cantera
22 Sector Buena Vista de Santurce, Ave. Haydée Rexach**	Esc. Aníbal Rosario Béz (Buena Vista) Calle Buenos Aires Esq. Calle Principal Santurce

23 Bda. Buena Vista de Hato Rey	Esc. Moisés Meléndez (Buena Vista Elem.) Calle C, Bda. Buena Vista Hato Rey
24 Bda. Bitumul	Esc. Juanita García Peraza (Israel) Calle Laguna (final) Bda. Israel, Hato Rey
25 Bda. Israel	Esc. Juana García Peraza (Israel) Calle Laguna (Israel) Bda. Israel, Hato Rey
26 Urb. Hyde Park*, Cond. University Park	Inst. de Banca Ave. Marfak Rivera Hyde Park
27 Sector Plebiscito 1, 2, 3, Sector Sierra Maestra Calle: Vito Clemente 1, 2, 3, 4 y 5	Esc. Santiago Iglesias Calle Urdisas Res. San José Hato Rey
28 Res. Manuel A. Pérez* (Edif. F.G.H.L.J.Q.)	Esc. Bolívar Pargán Calle Crisantemos Res. Manuel A. Pérez
29 Cond. Crisantemos I, Res. Manuel A. Pérez* (Edif. D. E)	Head Start Manuel A. Pérez Res. Manuel A. Pérez
30 Sector Embalse, Urb. San José*	Esc. José N. Gándara Calle Urdisas (final) Urb. San José Hato Rey
31 Res. San José* (Proyecto 17), Sector Cayo Hueso	Esc. Juan Ponce de León, Ave. Barbosa Res. San José
32 Urb. Pérez Morris, Cond. Francisco Paz Granada, Urb. Regional, Cond. Emifano Pol. Mayagüez Court, Cond. French Plaza, Cond. Torreinda, Cond. Isabella	Colegio Lourdes Calle Mayagüez
33 Urb. Los Maestros**	Colegio Cristo Rey Urb. Los Maestros
34 Urb. Rosendo Matiereo Cimbrón* (Los Policias)	Esc. Juan Ramón Jiménez Calle Principal Res. Manuel A. Pérez
35 Sector Hato Rey*, Urb. Santa Rita**, Sector Blondet, Sector Cabrera, Cond. Jardín Universitario, Cond. University Park Plaza, Cond. Beatriz Lassala, Cond. Solange	Taller de Bellos Oficios Universidad de Puerto Rico Ave. Universidad
36 Res. Juan César Cordero Dávila, Cond. Jardines de Francia, Res. Jardines de Quintana, Cond. Quintana A y B, Res. Jardines de Guayama, Cond. Torres de Francia	Esc. Gustavo Adolfo Bécquer Calle Francia Esq. Arecibo
37 Urb. Dos Pinos**, Urb. Vaña Universitario,	Centro Comunal Dos Pinos Calle Carez Int. Potaris Urb. Dos Pinos

**PRECINTO ELECTORAL SAN JUAN 008**

1 Barriada Venezuela**, Urb. Cambridge Park, Urb. La Experimental, Urb. Monte Ray, Urb. Reparto Contemporáneo	Esc. Arnalita Marín Calle Guadalupe Bda. Venezuela
2 Barriada Buen Consejo	Esc. Luis Pereira Leal Bda. Buen Consejo
3 Barrio Río Piedras (Pueblo) Urb. Mora, Sector Capetzito, Urb. García Ubarri	Esc. Ramón Vía Mayo Calle Brummbough Esq. Gándara
4 Comunidad Clínica Antillas, Comunidad El Retiro	Facilidades de la Comunidad El Retiro, Ave. Montecarlo
5 Urb. Club Minor, Urb. Colinas de Montecarlo, Urb. Montecarlo, Urb. Club Minor Village, Finca María Luisa	Esc. Carmen Gómez Tejera, Urb. Montecarlo
6 Res. Jardines de Monte Haillo, Sector Los Cayos	Esc. Jardines de Monte Haillo, Res. Jardines de Monte Haillo
7 Urb. y Ext. Colinas Verdes, Barriada Santo Domingo*, Com. Saint Just**	Esc. Elm. San Martín Calle Luis Pardo, Urb. San Martín

\* Sector aparece en más de una unidad electoral, verifique con la Junta de Inscripción de su precinto. \*\* Sector aparece en más de un precinto, verifique con la Junta de Inscripción.

UNIDAD ELECTORAL	SECTORES INCLUIDOS	CENTRO DE VOTACION Y DIRECCION FISICA	UNIDAD ELECTORAL	SECTORES INCLUIDOS	CENTRO DE VOTACION Y DIRECCION FISICA	UNIDAD ELECTORAL	SECTORES INCLUIDOS	CENTRO DE VOTACION Y DIRECCION FISICA	UNIDAD ELECTORAL	SECTORES INCLUIDOS	CENTRO DE VOTACION Y DIRECCION FISICA
8 Urb. Santa Rita**		Escuela Superior de la UPR (UHS) Avenida Gándara	28 Urb. El Comandante		Esc. Antonio Serrera Calle Carmen Hóez. Urb. El Comandante	6 Urb. Caparra Heights		Esc. Elem. El Salvador Ave. Escorial Urb. Caparra Heights	27 Callejón Alameda, Callejón Boulton, Callejón Castro, Cond. College Park Apt. Tower A B, Callejón Melpica, Sector Monacillo		Esc. Ana Roque Duprey Carr. #841, Km. 3.4 Sector Monacillo Urbano
9 Barriada Hernández, Res. San Martín		Esc. San Martín Calle Luis Pardo Urb. San Martín	29 Urb. Country Club, Segunda Extensión**		Esc. Antonia Sáez Calle Amalia Roldán 2da. Extensión Country Club	7 Cond. Borinquen Towers		Centro Comunal Condominio Borinquen Towers	Urb. Pública San Fernando, Cond. San Ignacio, Callejón Sevilla, Cond. Vista Verde, Cond. La Providencia		
10 Res. Park Court		Centro Comunal Res. Park Court	30 Urb. Sevilla		Esc. Felipe Gutiérrez Calle Aristides Chavir, Villa Prades	8 Urb. Caparra Terrace*, Urb. Puerto Nuevo*, y Urb. Villa Borinquen		Esc. Eugenio M. de Hostos Elemental Calle Constitución Urb. Puerto Nuevo	28 Urb. College Park*		Esc. Emilio E. Huyke Calle San Ignacio Esq. San Alfonso Urb. Altamasa
11 Parcelas Hills Brothers (Sur)*, Sector Los Peñas*		Esc. Villa Capri Calle Verona Esq. Niza Urb. Villa Capri	31 Parcelas Fátú (Norte)*		Col. Altagracia Calle Felipe Gutiérrez Esq. Jesús María Núñez Villa Prades	9 Urb. Caparra Terrace*, y Urb. Puerto Nuevo*		Esc. Antonio S. Pedreira Calle Angel Puerto Nuevo	29 Urb. Altamasa*, Cond. Altamasa Gardens, Cond. El Marañón, Cond. Parque de Monacillos, Urb. San Gregorio, Balcones de Santa María, Cond. Jardines de Altamasa		Esc. Santiago Iglesias Calle Torres Contrón Urb. Santiago Iglesias
12 Sector Victoria, Calle Libertad		Esc. República de Colombia Calle Alomar Urb. San Agustín	32 Parcelas Fátú (Sur)*		Esc. Gerardo Sellés Solá Ave. 65 de Infantería, Km. 5.5 Río Piedras	10 Cond. Columbia Plaza, Cond. Cornell Cond. Olimpo Plaza, Urb. Santa Ana, Santa Ana Apartment, Urb. University Gardens, Cond. University Plaza		Esc. Sotero Figueroa Calle Palma Real University Gardens	30 Urb. College Park*, Urb. Extensión College Park, Urb. Jardines Hernández, Sector Monacillos Alto, Urb. Parque de Santa María, Urb. Parque San Ignacio, Urb. San Francisco, Urb. Santa María, Urb. Santa María Estates, Urb. Ext. Santa María, Urb. Villa Aida, Chalets de Santa María, Portal de Santa María		Col. San Ignacio de Loyola Calle Petronia, Urb. Santa María
13 Urb. Alturas de Berwind, Urb. Berwind States, Urb. Portal de La Reina		Colegio Calasanz Ave. Monte Carlo cerca Urb. Monte Park	33 Urb. Las Virtudes Urb. Villa Olímpica		Esc. Las Virtudes Calle Nobleza Esq. Confianza Urb. Las Virtudes	11 Res. Villa España		Centro Comunal Res. Villa España	31 Cond. Jardines de San Francisco, Cond. Jardines de San Ignacio, Urb. Villas de San Francisco Urb. Villas de San Ignacio		Col. San Ignacio de Loyola Calle Petronia Urb. Santa María
14 Sector Sabana Llana, Calle Camberay, Sector Camand Urb. Del Carmen, Sector Galilea, Calle San Felipe, Urb. Bárbara, Urb. Valcárcel		Esc. Villa Granada Calle Asturias Villa Granada	34 Res. Berwind, Res. Jardines de Berwind, Res. Jardines de Campo Rico, Cond. Las Camelias, Cond. Las Torres de Berwind, Cond. Torres de Cervantes I y II, Urb. Valle de Berwind, Cond. Laguna View		Esc. Elemental de Berwind Res. Berwind	12 Urb. Las Lomas*, Sector Los Ranchos Norte Carr. #21, Hospital Metropolitano y Cond. Villa Magna Paradise		Esc. Arturo Somohano Calle 31 50 Las Lomas	32 Barriada Korea, Urb. Landrau		Centro Comunal Urb. Landrau
15 Cond. Agueybañal, Urb. Los Maestros**, Dos Pines Town House, Urb. Villa Granada, Res. La Rosa, Urb. Dos Pines**		Esc. Villa Granada (Intermedia) Calle Asturias Urb. Villa Granada	35 Urb. Country Club, Segunda Extensión*, Urb. El Canal Urb. Bureguai		Col. Nuestra Señora de Lourdes Calle Demetrio O'Daly, 2da. Ext., Country Club	13 Cond. Las Lomas y Urb. Las Lomas*		Esc. Int. William D. Boyce Calle #31 50 Las Lomas			
16 Urb. Highland Park Cond. Highland Park Apts.		Esc. Villa Capri Calle Verona, Esq. Niza, Villa Capri	36 Urb. Country Club Primera Ext., Res. Jardines de Country Club, Cond. Las Teresas, Sector Poverlin		Esc. Angel Ramos Calle Denobiera Esq. Sinsonte Urb. Country Club	14 Res. Santa Elena y Res. Vista Hermosa		Esc. Evaristo Rivera Chorroarain (Elem. Vista Hermosa) Urb. Vista Hermosa			
17 Cond. Alcazar, Urb. América, Cond. Cristal House, Cond. De Diego 444, Cond. Dr. Figueroa, Urb. González Sejo, Cond. Green Village, Sector Los Peñas*, Urb. San Agustín, Urb. San Luis, Cond. Town House, Urb. Villa Luzera, Cond. Windsor Towers, Parque San Agustín		Esc. República de Colombia Calle Alomar, Urb. San Agustín	37 Res. Las Dalías		Centro Comunal Res. Las Dalías	15 Urb. Caparra Terrace* Urb. Las Lomas*		Esc. Sup. Gabriela Mistral Ave. Jesús T. Piñero Puerto Nuevo			
18 Cond. Crisantesos II, Res. Ramos Antonini Cond. Villa Panamericana		Esc. Cestino Rosa Nieves Calle C-9 (Final) Res. Ramos Antonini	38 Sector Bosón, Cond. Concordia I y II, Urb. y Ext. Town Park, Urb. y Ext. Villa Capri, Urb. Villa Capri Courts, Villa Rosales, Urb. Vozberg		Esc. Villa Capri Calle Verona Esq. Niza, Villa Capri	16 Urb. Caparra Terrace*		Esc. Int. Las Américas Calle Constitución Puerto Nuevo			
19 Urb. Alcazán, Urb. Reparto Universitario, Ext. San Agustín, Urb. San Antonio		Esc. Modelo San Agustín Calle 6 Ext. San Agustín	39 Cond. Montebello (Puente A**)		Ofic. de Administración, Cond. Montebello	17 Urb. La Riviera, Cond. Medical Center, Hosp. Piquisotí, Hosp. Veterano, Cond. White Tower.		Esc. República de Méjico Intermedia Calle 50 SE La Rivera			
20 Urb. Villa Prades		Esc. Felipe Gutiérrez Calle Aristides Chavir, Villa Prades	40 Hogar Ancianos Carmelitanos, Urb. La Vista**, Urb. San Martín**		Esc. Elemental San Martín Calle Luis Pardo Urb. San Martín	18 Urb. Repto. Metropolitano*		Esc. Elem. República del Brasil Calle 48 SE La Rivera			
21 Urb. Country Club, Primera Extensión*		Esc. Angel Ramos Calle Denobiera Esq. Sinsonte Urb. Country Club	41 Res. Monte Park		Col. Calasanz Ave. Monte Carlo cerca Urb. Monte Park	19 Urb. Caparra Terrace*		Esc. Isaac González Martínez Calle 30 SE Esq. Calle 23 Caparra Terrace			
22 Urb. Country Club, Primera Extensión*		Esc. José G. Padilla Calle Neblín 1ra. Ext. Country Club	42 Res. Jardines del Paraíso		Esc. Elemental Jardines del Paraíso, Res. Jardines del Paraíso	20 Hosp. Centro Médico, Cond. Las Américas, Urb. Las Américas, Urb. Repto. Metropolitano		Esc. Sup. Trino Padilla de Sotz Ave. Jesús T. Piñero			
23 Urb. Country Club, Cuarta Extensión**, Res. Los Flamboyantes		Esc. José G. Padilla Calle Neblín 1ra. Ext. Country Club	43 Cond. Park Gardens, Urb. Park Gardens**, (Excepto Calles Zión, Grand Canyon, Iguazú), Cond. Puerta del Sol		Esc. Modelo San Agustín Calle #6 Ext. San Agustín	21 Urb. Borinquen, Urb. Cooperativa El Salvador, Urb. Coop. Yambale, Urb. Frailles Nortes**, Urb. Santiago Iglesias**, Sector Yambale**, Urb. Los Frailles Gardens		Esc. Santiago Iglesias Calle Torres Contrón Urb. Santiago Iglesias			
24 Cond. De Diego 575, Urb. Delicias, Cond. El Trébol, Cond. Madrid Plaza, Urb. Villa Navarra, Res. El Prado		Esc. Vild Mayáns Calle General Valero Urb. Delicias	<b>PRECINCTO ELECTORAL SAN JUAN 004</b>			22 Penitenciaría Estatal y Urb. Villa Nevárez		Esc. Julio Sellés Calle 20 Esq. Calle 19 Villa Nevárez			
25 Sector Los Peñas*, Sector Jerusalén, Res. Jardines de Sellés, Cond. Prudencio Rivera Martínez, Res. Los Peñas		Esc. Int. Sabana Llana Ave. De Diego, Esq. Juan Peña Reyes Sector Hills Brothers	1 Barriada Borinquen y Urb. Puerto Nuevo Norte*		Esc. Elem. Pedro C. Tinotbed, Calle #18 Puerto Nuevo	23 Urb. Jard. Metropolitanos Cond. Jard. Metropolitanos, Cond. Los Olmos, Cond. Los Robles, Urb. Parque Las Américas		Esc. Julio Sellés Calle 20 Esq. Calle 19 Villa Nevárez			
26 Sector Capero**, Cond. Florinas Cond. Guarión, Cond. Torres de Andabucia I y II, Res. Villa Andabucia Apts., Urb. Villa Andabucia**, Urb. Parque de Monte Bello**, Monte Rest, Camino Las Lomas		Esc. Capero Calle Ronda Urb. Villa Andabucia	2 Hogar Ciudad del Silencio y Urb. Puerto Nuevo Norte*		Col. Nstra. Sra. de la Guadalupe Ca. 13 Int. Ca. 19 Puerto Nuevo	24 Cond. Arbolado**, Urb. Las Lomas*, Sector Los Ranchos Sur Carr. #21, Sector Monacillos #2, Urb. Parque Mediterráneo**, Sector Tierra Santa, Cond. Alameda Tower, Urb. Sevilla Baltimore**, Villas de Toró**		Esc. Elemental Rafael Rivera Otero Calle 21, Bo. Monacillos Urbano			
27 Comunidad Hills Brothers (Norte)*		Esc. Int. Sabana Llana Ave. De Diego esq. Juan Peña Reyes Sector Hills Brothers	3 Res. Nemesio R. Canales		Esc. Nemesio R. Canales 2 Res. Nemesio R. Canales	25 Cond. San José y Urb. Santiago Iglesias**		Col. Coronado de María Calle Ferrer y Ferrer Urb. Santiago Iglesias			

**PRECINCTO ELECTORAL SAN JUAN 005**

\* Sector aparece en más de una unidad electoral, verifique con la Junta de Inscripción de su precincto. \*\* Sector aparece en más de un precincto, verifique con la Junta de Inscripción.

UNIDAD ELECTORAL	SECTORES INCLUIDOS	CENTRO DE VOTACION Y DISTRICCIÓN FISICA	UNIDAD ELECTORAL	SECTORES INCLUIDOS	CENTRO DE VOTACION Y DISTRICCIÓN FISICA	UNIDAD ELECTORAL	SECTORES INCLUIDOS	CENTRO DE VOTACION Y DISTRICCIÓN FISICA	UNIDAD ELECTORAL	SECTORES INCLUIDOS	CENTRO DE VOTACION Y DISTRICCIÓN FISICA
						<b>PRECINCTO ELECTORAL SAN LORENZO 080</b>					
						1	Bo. Pueblo*, Urb. Ramos Antonini, El Parque, Condominio Lorenzana, Ext. Los Tamarindos, Urb. Muñoz Marín, Urb. y Ext. Roosevelt, Urb. Santa Clara, Urb. Los Tamarindos, Urb. Aponso, San Lorenzo Apts., Urb. Car Féliz, Ave. Padre Mariano Ochoa, Urb. Setías, Estaciones de San Lorenzo, Vistas de San Lorenzo	Esc. Generoso Morales Muñoz Carr. 183 Km. 9.9 Barrio Hato	13	Bo. Quebrada Arenas*, Sector Lorenzo del Valle, Sector Los Gomez	Esc. S.U. Carlos Zayas Carr. 916, km. 4.4 Bo. Cerro Gordo
10	Urb. Alturas de San Juan, Barrio Caimito**, Camino Chichas y Ii, Camino Doña Lourdes, Camino Gallera Las Américas, Urb. Híbrida, Urb. La Campaña, Camino Los Olivos, Caminos Los Serrano, Sector Villa Marganita, Camino Taboucaul, Cond. Tierra Alta Apartments	Esc. S.U. Caimito Carr. #842 Bo. Caimito	20	Urb. Cooperativa UTT de Viriendia (Los Choferes), Urb. Copey Gardens, Sector La Marina, Urb. La Rosa, Camino María Teresa Journal	Esc. José M. Rivera Solís (Nueva de Copey) Calle Campanilla Urb. Rivieras de Copey	2	Bo. Pueblo*, Calle José de Diego, Calle Méndez Alvarez, Calle Tomás Delgado, Dr. Vena Catriza, Residencial Hato Grande, Urb. Las Mercedes, Calle Ceiso Barbosa, Calle Tons Soto, Calle José Campeche, Urb. Masó, Urb. San Miguel, Calle Santiago Iglesias Pantoja, Calle La Luz, Calle Valeriano Muñoz Alto, Calle Federico Sellés Colón, Calle Ramón Alcalá, Calle Antonio R. Barredó, Urb. y Ext. Jardines de San Lorenzo, Calle Soto, España, Sector Aril	Esc. José Campeche Calle Emilio Butrago Urb. Las Mercedes	14	Bo. Quebrada Arenas*, Sector Carmelo Figueroa, Carr. Gerardo Villalón, Sector Jacobo Pérez, Camino Peñón Claudio, Sector Los Gómez, Sector Miguel Ángel Aponso, Sector Los Guzbaros, Sector Ortiz	Esc. Carmelo Figueroa Sector Carmelo Figueroa Bo. Cerro Gordo
11	Res. Los Laureles, Urb. San Gerardo, Cond. San Gerardo, Urb. Ext. San Gerardo, Urb. Villa Olga, Urb. El Dorado, Urb. Garden Valley, Les Chalets Court (Los Chalets, El Dorado), Cond. Sierra del Sol, La Sierra del Monte, La Sierra del Río	Esc. Carmen Sarabia De Figueroa Calle Arkansas Esc. Calle Alabama Urb. San Gerardo	21	Camino El Capá, Urb. Los Lirios, Portal de los Pinos, Villas y Chalets de Monte Atenas	Esc. Juan A. Cornejer (S.U. Copey Bajo) Carr. #844 Bo. Copey	22	Sector La Bayamonense** Sector La Loma, Camino Las Cruces, Urb. Lomas del Sol**, Camino Los Colones, Caminos Los Correa, Sector Paracocheros, Barrio Quebrada Arenas, Sector Sol, Bordo, Hollywood Hills, Quintas de Caimito, Sec. Monte Verde, Urb. Brisas del Caribe**	Esc. Mariano Abril Elemental Carr. #834, Km. 2.3 Bo. Río, Guaynabo	15	Bo. Jagual*, Sector El Cinco, El Salto, Parcelas Nuevas Km. 6, Carr. 181 a ambos lados (Desde la colindancia con el Bo. Quemados al norte hasta la colindancia con el Bo. Quebrada Honda al sur)	Esc. Jagual Carretera Carr. 181, Km. 7 Bo. Jagual
12	Carr. Antigua Via**, Caminos Los Pizarro** Apt. Casa Nuestra Sra. de los Angeles, Urb. Liheda, Comunidad Liheda Apts., Urb. Mansiones de Río Piedras, Urb. Peace Court, Urb. Purple Tree, Urb. Repto Tulpán, Urb. Pórticos de Copey, Cond. Alturas de San Juan, Urb. Estaciones del Boulevard	Col. Copeyville Carr. #844 Bo. Copey	22	Carr. 842 X3 H.8 hasta el K.5 H.2, Camino Avellan López, Camino Los Benítez I y II, Sector Los Café, Sector Los Cocos, Camino Los Coto, Camino Los Reyes, Camino Los Solís, Camino Pablo Díaz, Camino Rato Figueroa, Camino Contreras II, Camino la Paz	Esc. Los Cocos Carr. #842, Km. 3.9 Sector Los Cocos	24	Urb. Beverly Hills**, Sector El Veinte, Sector Hoyo Frio, Sector La Corita, Sector Los Caraballo**, Sector Pablo Galán, Camino Pilar Ferreira**, Sector Sierra Borinquen, Sector Sierra Brava, Camino Solís, Barrio Tortugo, Urb. Santa Clara**, Cond. Vistas de Los Frailes**	Esc. Tortugo Carr. (Marginal) Km. 19.6 Bo. Tortugo	16	Bo. Espino*, Sector Moreno, Sector Campo Alegre, Sector Goyo Rosario	Esc. José Rosario Carr. 745, Sector Moreno Bo. Espino
13	Cond. Alturas del Señorial, Urb. Colinas de Copey, Urb. El Señorial, Sector Hogar del Niño, Urb. Laderas de Palma Real, Urb. Los Hórcas, Urb. Villas del Esta, Urb. Villas del Señorial, Villa Hórcas, Riberas del Señorial, Parque del Señorial, Cond. Churchill Park	Esc. El Señorial Calle Pio Baroja Esc. Calle Ortega Y Gasset Urb. El Señorial	25	Parcelas Canejas, Parcelas Colinas Hasta Mariana, Camino Domingo Peña, Sector Julio, Urb. Rosa Villa	Esc. Canejas Calle #2, Sector Canejas Bo. Tortugo	26	Urb. Venus Gardens**, Urb. Hill Mansiones, Pórticos de Venus, Veredas de Venus, Balcones de Venus, Miradores de Venus	Esc. Venus Gardens tit. Calle Astor Urb. Venus Gardens	17	Urb. Alturas de San Lorenzo, Urb. Joses de Cerro Gordo, Anexo Joses de Cerro Gordo, Urb. Ciudad Masó, Villas de San Lorenzo, Urb. Monte Rey	Esc. Gerardo Sellés Solís, Calle Luis Muñoz Rivera Bo. Pueblo
14	Urb. Alturas de Copey, Urb. Brisas de Copey, Urb. Rivieras de Copey, Urb. Jardines de Copey, Arcos de Copey	Esc. José M. Rivera Solís (Nueva de Copey) Calle Campanilla Urb. Rivieras de Copey	26	Res. Antigua Via, Urb. Villas de Lomas Verdes, Chalets de Copey	Centro Comunal Res. Antigua Via	27	Urb. Park Gardens** (Cables Zón, Grand Canyon, Iguzú), Urb. Villa Andaluza**, Urb. Repto Maracay, Sector Capero**, Urb. Repto, Los Cantizales, Cond. Los Cantizales I y II, Res. Trujillo Alto Gardens	Acad. Nstra. Sra. del Carmen Marginal Expreso Trujillo Alto Km. 1.5	18	Urb. Alturas de Copey, Urb. Brisas de Copey, Urb. Rivieras de Copey, Arcos de Copey	Esc. José M. Rivera Solís (Nueva de Copey) Calle Campanilla Urb. Rivieras de Copey
15	Camino Alejandro, Camino Caloca, Camino Coll Washington, Barrio Copey Bajo, Camino Dr. Juliá, Camino Iglesias, Camino Las Curtas, Camino Los Alejandro, Camino Los Andino, Camino Los Ayala, Camino Los Bonilla, Camino Los Figueroa, Camino Los Fratermos, Camino Los García, Camino Los González, Camino Los Pomales, Camino Los Serrano, Camino Pedro Castro, Camino Rodriguez Pérez, Camino S.U. de Copey, Urb. San Rafael, Comunidad Caimito**, Camino La Grúa, Urb. Ciudad Señorial	Esc. Juan Antonio Cornejer (S.U. Copey Bajo) Carr. #844 Bo. Copey	27	Urb. Park Gardens** (Cables Zón, Grand Canyon, Iguzú), Urb. Villa Andaluza**, Urb. Repto Maracay, Sector Capero**, Urb. Repto, Los Cantizales, Cond. Los Cantizales I y II, Res. Trujillo Alto Gardens	Acad. Nstra. Sra. del Carmen Marginal Expreso Trujillo Alto Km. 1.5	28	Urb. Los Paseos, Paseo Las Vistas, Paseo Mayoy, Paseo del Prado, Paseo Real, Paseo Las Brisas, Paseo de la Fuente, Paseo del Parque, Paseo San Juan, Paseo la Vista I y II, Paseo Alto, Urb. El Mirador, Urb. Monte Hiedra, Urb. Colina Real, Cond. Tropical Courts, Paseo del Bosque, Cond. Los Jardines de Monte Hiedra, Monte Hiedra del Oeste, Los Arboles, Los Arboles Court, Las Flores, Los Cerros, Los Campos	Academia Barbara Ann Roosevelt, Carr. 176, Esq. Ave. Las Cumbres	19	Res. Los Laureles, Urb. San Gerardo, Cond. San Gerardo, Urb. Villa Olga, Urb. El Dorado, Urb. Garden Valley, Les Chalets Court (Los Chalets, El Dorado), Cond. Sierra del Sol, La Sierra del Monte, La Sierra del Río	Esc. Carmen Sarabia De Figueroa Calle Arkansas Esc. Calle Alabama Urb. San Gerardo
16	Barrio Copey Alto, Camino El Mudo**, Camino Las Piedras, Camino Loma del Viento, Camino Los Aponso**, Camino Los Betancourt, Camino Los Conde, Camino Los Figueroa, Camino Los Guayabos, Camino Los Guzmán, Camino Los Luciano, Camino Los Marrero, Camino Los Pezara, Camino Pepe Morales, Camino Ventura Castillo, Camino Victoria, Camino Angel Viera, Camino Don Diego	Esc. Salvador Brau (S.U. Copey Alto) Carr. #176, tit. Camino Figueroa Bo. Copey	28	Urb. El Pitar, Urb. El Veterano, Urb. Jardines de Romany, Urb. Mansiones de Romany, Urb. Repto, del Pitar, Urb. Repto, Luchetti, Urb. Romany, Urb. Romany Park, Urb. San Juan Gardens	Universidad Interamericana Ave. Lomas Verdes Bo. Monzónes	29	Urb. Antonsami, Urb. Betsa Sector El Cinco, Cond. El Paraiso, Urb. El Paraiso, Sector Estación Experimental, Calle Guadalupe**, Urb. Industrial San José, Barrada Venezuela**, Urb. Villa Cazales, Paraiso Floral Court, Urb. Río Piedras Valley	Universidad Metropolitana Sector El Cinco Río Piedras	20	Urb. Alturas de San Lorenzo, Urb. Joses de Cerro Gordo, Anexo Joses de Cerro Gordo, Urb. Ciudad Masó, Villas de San Lorenzo, Urb. Monte Rey	Esc. Gerardo Sellés Solís, Calle Luis Muñoz Rivera Bo. Pueblo
17	Barrio Caimito**, Sector Chapero, Barrada Corea, Sector Dulca, Sector la Marina, Camino Los Noa, Camino Los Sánchez, Camino Los Velázquez, Sector Miano, Urb. Monte Alvernia**, Sector Puntito, Bosque de los Frailes**, Monte Apolo Estado**, Cond. Alto Monte	Head Start Bda. Corea Bo. Caimito	30	Res. Ampolla, Urb. Caribe Abajo, Sector El Hoyo	Esc. Efraín Sánchez Hicajoa Ave. Caribe Res. Ampolla	31	Urb. Antonsami, Urb. Betsa Sector El Cinco, Cond. El Paraiso, Urb. El Paraiso, Sector Estación Experimental, Calle Guadalupe**, Urb. Industrial San José, Barrada Venezuela**, Urb. Villa Cazales, Paraiso Floral Court, Urb. Río Piedras Valley	Universidad Metropolitana Sector El Cinco Río Piedras	21	Urb. Alturas de San Lorenzo, Urb. Joses de Cerro Gordo, Anexo Joses de Cerro Gordo, Urb. Ciudad Masó, Villas de San Lorenzo, Urb. Monte Rey	Esc. Gerardo Sellés Solís, Calle Luis Muñoz Rivera Bo. Pueblo
18	Urb. Alborada, Sector El Mangó, Urb. El Viga, Cond. Juan Ruiz Váler, Camino Los Pizarro**, Urb. y Ext. Sagrado Corazón, Urb. Vereda del Monte	Esc. Carmen Sarabia de Figueroa Calle Arkansas Esc. Calle Alabama Urb. San Gerardo	31	Urb. Caribe Arriba, Urb. De Diego, Urb. El Cerezo, Urb. Paradise Hills, Urb. Parque del Señorial, Sector Vista Alegre	Esc. Colombán Rosario Calle Pecos Urb. Paradise Hills	32	Urb. Antonsami, Urb. Betsa Sector El Cinco, Cond. El Paraiso, Urb. El Paraiso, Sector Estación Experimental, Calle Guadalupe**, Urb. Industrial San José, Barrada Venezuela**, Urb. Villa Cazales, Paraiso Floral Court, Urb. Río Piedras Valley	Universidad Metropolitana Sector El Cinco Río Piedras	22	Urb. Alturas de San Lorenzo, Urb. Joses de Cerro Gordo, Anexo Joses de Cerro Gordo, Urb. Ciudad Masó, Villas de San Lorenzo, Urb. Monte Rey	Esc. Gerardo Sellés Solís, Calle Luis Muñoz Rivera Bo. Pueblo
19	Carr. Antigua Via**, Urb. Colinas de Fair View**, Sector El Hoyo**, Urb. Fair View** Urb. Villas de Copey, Terrazas de Fair View	Col. Copeyville Carr. #844 Bo. Copey	32	Urb. Antonsami, Urb. Betsa Sector El Cinco, Cond. El Paraiso, Urb. El Paraiso, Sector Estación Experimental, Calle Guadalupe**, Urb. Industrial San José, Barrada Venezuela**, Urb. Villa Cazales, Paraiso Floral Court, Urb. Río Piedras Valley	Universidad Metropolitana Sector El Cinco Río Piedras	33	Urb. Antonsami, Urb. Betsa Sector El Cinco, Cond. El Paraiso, Urb. El Paraiso, Sector Estación Experimental, Calle Guadalupe**, Urb. Industrial San José, Barrada Venezuela**, Urb. Villa Cazales, Paraiso Floral Court, Urb. Río Piedras Valley	Universidad Metropolitana Sector El Cinco Río Piedras	23	Urb. Alturas de San Lorenzo, Urb. Joses de Cerro Gordo, Anexo Joses de Cerro Gordo, Urb. Ciudad Masó, Villas de San Lorenzo, Urb. Monte Rey	Esc. Gerardo Sellés Solís, Calle Luis Muñoz Rivera Bo. Pueblo
						<b>PRECINCTO ELECTORAL SAN SEBASTIAN 029</b>					
						1	Bo. Hato*, Cuchilla, Sector Federico Delgado**, Sector, Oquendo Sector Las Cruces, Sector Nería, Sector La Loma**	Esc. Francisco Ponce Carr. 788, Km. 3.7 Sector Quemado Abajo Bo. Quemados	1	Bo. Salto*, Carr. 445*, Sec. Salto I, Sec. Salto II, Sec. Aguado Rosado Sec. La Piedra	Esc. Carmelo Serrano (S.U. Salto) Ramal 445 Bo. Salto
						2	Bo. Hato*, Parcelas Hato, Tramo Carr. 183, Haciendas de San Lorenzo, Sector Montañez	Esc. Hato Parcelas Carr. 183, Km. 6.2 Parcelas Hato Bo. Hato	2	Bo. Calabazas*, Carr. 435*, Sec. Victor Pratts, Sec. Los Rivera, Urb. San Gabriel, Bo. Culebrinas**, Sec. Rancho Grande, Sec. Los Vega, Sec. Los Tanques**, Sec. Guzmán, Carr. 449*, Sec. Toño Ozuies, Sec. Fuentes	Esc. Aurea Fuentes (Calabazas Infante) Carr. 435, km. 3.5 Bo. Calabazas
						3	Bo. Quebrada, Entrada Crematorio, Colonia Vapor, Valles de Quebrada, Jardines de San Joaquín, Villas de Quebrada, Sector Rojas, Sector Castro Calles**, Sector Los Odriva, Sector Carmelo Dávila**	Esc. Eugenio María de Hostos, Carr. 181 Bo. Quebrada	3	Bo. Robles, Carr. 446*, Carr. 447*, Urb. Antonio Muñoz, Sec. La Conquista	Esc. María S. del Río Carr. 447 Bo. Robles
						4	Bo. Florida, Sector El Coco**, Sector El Camino Viejo**, Sector Los Gómez**, Sector Cuatro Calles**, Florida Abajo, Sector Zarzal**, Sector Los Amigos**, Camino Pedro Borges**, Camino Joaquín Correa**, Sector Abreu (Los Reyes)**, Ramal 9929**, Urb. Los Flamboyantes	Esc. María Teresa Delgado Carr. 9929 Bo. Florida	4	Abonito Guerrero, Sec. Cruces**, Carr. 447*	Esc. Angel Guerrero (Abonito Guerrero) Carr. 447, Km. 2.5 Bo. Abonito
						5	Bo. Quemados, Sector Parcelas Quemados, Sector Oquendo, Quemado Abajo, Carrasco, Sector Sabaterra, Sector Buenos Aires**, Sector Quemado Arriba, Urb. Monte Verde, Urb. Las Colinas, Pasos de San Lorenzo (Urb. Sabaterra)	Esc. Francisco Ponce Carr. 788, Km. 3.7 Sector Quemado Abajo	5	Abonito Beltrán, Sec. Masó (Los Hernández)**, Carr. 119*, Carr. 457**	Esc. Abonito Beltrán Carr. 457, Km. 0.6 Bo. Abonito
						6	Bo. Jagual*, Sector Borges, Sector Vázquez, Sector García, Parcelas Jagual (Capilla), Sector Cantora, Baden, Melilla, Sector Los Díaz	Esc. Manuel Torres (Jagual Adentro) Carr. 756, Km. 20 Bo. Jagual	6	Bo. Hato Arriba, Colinas de Hato Arriba, Carr. 111*, Parcelas Hato Arriba, Sec. Caño Verde, Carr. 423, Sec. Hoyo Frio, Sec. Bernal, Sec. Vargas**, Loma Alta,	Esc. Bernardo Méndez (S.U. Hato Arriba) Carr. 125, Km. 16.0 Bo. Hato Arriba
						7	Bo. Jagual*, Sector Borges, Sector Vázquez, Sector García, Parcelas Jagual (Capilla), Sector Cantora, Baden, Melilla, Sector Los Díaz	Esc. Manuel Torres (Jagual Adentro) Carr. 756, Km. 20 Bo. Jagual	7	Bo. Guatemala*, Carr. 111*, Sec. Benjico, Urb. Villa Rita, Jardines de Guatemala, Central Plaza, Carr. 445*, Sec. Liberzito, Carr. 446*, Sec. Javita	Esc. Joaquín Ordoz Rondón Carr. 125, Km. 19.9 Bo. Guatemala
						8	Bo. Jagual*, Sector Borges, Sector Vázquez, Sector García, Parcelas Jagual (Capilla), Sector Cantora, Baden, Melilla, Sector Los Díaz	Esc. Manuel Torres (Jagual Adentro) Carr. 756, Km. 20 Bo. Jagual	8	Bo. Guatemala*, Sec. Salispuedes, Carr. 446*, Sec. Aguzate (Rincón), Sec. Barandillo, Sec. La Vega, Carr. 445*, Sec. Rincón, Sec. Bahonramay	Antigua Esc. Pedro Sánchez Delgado (La Vega) Carr. 446, Km. 3.5 Bo. Guatemala
						9	Bo. Cayaguan, Sector Piedras Blancas	Esc. Isidro Viciñas (S.U. Quebrada Honda) Carr. 913 Bo. Quebrada Honda	9	Bo. Hoya Mala*, Sec. Hoya Mala Lechuza, Sec. Las Toscas, Carr. 119*	Esc. Hoya Mala Lechuza Carr. Municipal Sec. La Lechuza, Bo. Hoya Mala
						10	Bo. Cerra Gordo, Sector La Marina Alberios, Sector Velázquez, Cerro Gordo Abajo, Cerro Gordo Arriba, Sector Hoyo Honda, Sector Josefa Domínguez	Esc. S.U. Carlos Zayas Carr. 916, Km. 4.4 Bo. Cerro Gordo	10	Bo. Hoya Mala*, Carr. 119*, Sec. La Chica, Sec. Mito Mitoz, Sec. Varela, Entrada Méndez, Carr. 448*, Sec. Calo Medina, Sec. Daniel Méndez, Sec. Los Vázquez, Urb. Repto Guajataca, Sec. El 21, Sec. Mercado, Carr. 447*	Esc. Juan Cardona Rodríguez (S.U. Hoya Mala) Carr. 119, Km. 29.8 Bo. Hoya Mala
						11	Bo. Espino*, Sector Quebrada Lajas, Parcelas Espino	Esc. María Cruz Butrago (Sup. Espino) Carr. 745, Km. 12 Bo. Espino	11	Bo. Guacío, Sec. Boquerón, Carr. 433*, Carr. 424, Carr. 119*, Sec. Domenech, Sec. Lulo Rivera, Bo. Culebrinas**	Esc. Juan B. Guzmán (Guacío) Carr. 424, Int. Carr. 119, Bo. Culebrinas

\* Sector aparece en más de una unidad electoral, verifique con la Junta de Inscripción de su precinto. \*\* Sector aparece en más de un precinto, verifique con la Junta de Inscripción.

UNIDAD ELECTORAL SECTORES INCLUIDOS CENTRO DE VOTACION Y DIRECCION FISICA UNIDAD ELECTORAL SECTORES INCLUIDOS CENTRO DE VOTACION Y DIRECCION FISICA UNIDAD ELECTORAL SECTORES INCLUIDOS CENTRO DE VOTACION Y DIRECCION FISICA UNIDAD ELECTORAL SECTORES INCLUIDOS CENTRO DE VOTACION Y DIRECCION FISICA

- 12 Bo. Guajabaco, Carr. 119\*, Carr. 455\*, Sec. Agapito Soto, Sec. Fondo del Saca, Sec. Campamento, Carr. 448\*, Sec. Guajabaco Colazo, Sec. Las Vegas  
Esc. Zambrera Carr. 119 Bo. Guajabaco
- 13 Bo. Juncal, Sector Centro, Carr. 111\*, Parcelas Juncal, Sec. Balajá\*, Bo. Enses, Bo. Magno, Carr. 457\*, Sec. Loma Alta, Urb. Sta. Teresita, Sec. Pujos Centro, Sec. La Cuadra  
Esc. Mírmolano A. Salas Carr. 111, Km. 28.1 Bo. Magos
- 14 Bo. Cibaó, Cibaó Abrahonida, Carr. 455\*, Sec. Pueblo, Sec. Parcelas  
Esc. Joaquín Cardona (Cibaó Núcleo) Carr. 455 Km. 3.0 Bo. Cibaó
- 15 Bo. Baboanmay, Urb. Colinas Verdes, Dom. González, Caserio Andrés Méndez Liciaga, Carr. 109\*, Res. San Andrés, Urb. Papiro, Bo. Pozas\*, Urb. La Estancia  
Esc. Sup. Méndez Liciaga Ave. Emérito Estrada Rivera Bo. Pueblo
- 16 Sec. Parcelas García Méndez, Bo. Parcelas 2\*, Carr. 435\*, Entrada Uronoz, Tramo Carr. 124, Finca Los Abuelos, Sec. Toqueño, Parcelas González  
Esc. Perchas Rabell Carr. 435 Bo. Parcelas II
- 17 Bo. Calabazas\*, Sec. Los Píjaros, Sec. Rubén Hernández, Bo. Mirabales, Sec. El Refugio, Sec. Auxilio Torres, Sec. Lupe Marín, Sec. Ora, Sec. Quebrada Las Cañas, Carr. 433\*, Carr. 434\*  
Esc. Mirabales Nieves Carr. 433 Bo. Calabazas
- 18 Parabe 38, Barriada Chitito Rodón, Urb. Guayabal\*, Carr. 111\*, Sec. Pueblo  
Esc. Ramón M. Torres Calle Correo Bo. Pueblo
- 19 Bo. Piedras Blancas\*, Pueblo Nuevo, Barriada Olivencia, Bda. Stalingrad, Sec. Tabla Astilla, Urb. Guayabal\*, Urb. Valle Verde  
Esc. Guillermo Caró Calle Independencia Bo. Pueblo
- 20 Rep. Román, Calle Píjaros Fernández, Res. Villa Soigal, Urb. Los Alamos, Carr. 111\*, Urb. Pedro T. Labayen  
Esc. Narciso Rabell Cabrero Ca. Píjaros Fernández Bo. Pueblo
- 21 Jardines de Piedras Blancas, Urb. Villas de Piedras Blancas, Urb. Raholías, Jardines Venturini, Piedras Blancas\*, Carr. 111\*, Sec. Arroyo, Urb. Jardines Villy Ana, Sec. Tito Ríos, Carr. 449, Sec. Los Tanques\*  
Esc. Julio A. Cancel (Whitler) Ca. Hostos Bo. Pueblo
- 22 Bo. Piedras Blancas\* (Rural), Carr. 111\*, Urb. Ubiñas, Bo. Cidral  
Esc. Agustín Acevedo (Wilson) Carr. 111, Km. 4.4 Bo. Piedras Blancas
- 23 Bo. Piedras Blancas\*, Carr. 111\*, Barriada Segarra, Sec. Méndez, Urb. El Culebrinas  
Esc. Julio A. Cancel (Anexo) Calle Hostos Bo. Pueblo
- 24 Bo. Perchas 2\*, Carr. 434\*, Sec. Quebrada Las Cañas, Bo. Perchas I, Sector Santo Domingo, Sector Palo Muerto, Carr. 435\*  
Esc. Perchas Rosario Carr. 435 Bo. Perchas I
- 25 Bo. Altosano, Carr. 109\*, Bo. Sonador, Sector Ramos, Sec. La Parada, Parcelas Sonador  
Esc. Pablo Cardona (Altosano) Carr. 109 Km. 24, Bo. Altosano
- 26 Bo. Pozas\*, Carr. 109\*, Pozas II, Carr. 497, Bo. Culebrinas\*, Sec. Toño Rosa, Sec. Rincón, Sec. Peter Hernández  
Esc. Francisco Lugo Rosa (Culebrinas\*) Carr. 109 Km. 27.5 Bo. Culebrinas (Pozas)

**PRECINTO SANTA ISABEL 072**

- 1 Bo. Descalabrado\*, Central Cortada, Las Ollas, Carr. 536 Sitio Jaraguas, Parcelas Ollas Nuevas y Viejas, Brinco del Conejo, Manchurra, Barcanó o Establo, Descalabrado Viejo  
Esc. Las Ollas Km. 3.8, Carr. 536 Bo. Descalabrado
- 2 Bo. Descalabrado\*, Playita Cortada, Isleta, Parcelas Playita Cortada, El Muelle  
Esc. S. U. Nueva Calle Principal Playita Cortada

- 3 Bo. Boca Velázquez, Colonia Alturas Colonia Mercado, Colonia Chardón, Rincón Verde, Tierra Santa, Parcelas Velázquez Viejas, Cerro Los Cabros, Sector Boston, Río Arriba, Río Abajo  
Esc. Velázquez Carr. #1 Bo. Boca Velázquez
- 4 Bo. Playa, Verdadero, Villa Pájara, Villa Brava, Cayito, Parcelas Playa, Com. Playa  
Esc. Playa Calle 1 Sector Playa Bo. Playa
- 5 Bo. Pueblo\*, Barriada Felicia, Ext. Buenos Aires, Lado Oeste de la Calle Constitución o Calambrea Colonia Florida, Barriada San Felipe  
Esc. Felicia Carr. #1 Bo. Pueblo
- 6 Bo. Pueblo\*, Urb. y Ext. Jardines de Santa Isabel, Res. De Hostos, Sector Zin Zin, Res. Rincón Taino, Calle Hostos desde Esq. General Contreras hasta el Acueducto, Calle 5 de Octubre o Callejón el Mango, Res. y Ext. El Cerro, Llanos de Santa Isabel, Santa Isabel Apartments, Alturas de Santa Isabel, Res. Pedro M. Descartes, Urb. Buenos Aires  
Esc. Martín G. Brambough Carr. 153 Bo. Pueblo
- 7 Bo. Pueblo\*, Barriada Monserrate, Urb. Santiago Apestol, Urb. Villa del Caribe, Urb. San Miguel, Sector Los Indios o Cementerio Viejo, Urb. Flamboyantes, Calle Unión, Calle Betances, Calle Ruiz Beltrá, Calle Baklorioy, Barriada Nueva desde Esq. General Contreras hasta Esq. Muñoz Rivera, Urb. Villa Retiro Norte y Sur  
Esc. Manuel Martín Monserrate Carr. #1 Bo. Pueblo
- 8 Bo. Jauca 2\*, Parcelas Peñuelas, Colonia Vira, Parcelas Nuevas, Colonia Santiago, Colonia 4 Hermanos o Colonia Bomba 4 Hermanos, Colonia Varsovia, La Esmeralda, Hacienda Buena Vista, Sector La Pica  
Esc. Peñuelas Carr. 543 Sector Peñuelas
- 9 Bo. Felicia 2, Sector Paso Seco Comunidad El Ojo, Parcelas Viejas del Ojo, Paso Seco Arriba y Abajo, Parcelas Viejas y Nuevas, Colonia Hobay, Villa Polvorín, Carr. 153, Tramo Carr. 545, La Guancha, Sector Porvenir, Sector Usara, Sector Gabia, La Vuella del Cobo, El Estable de Usara, Colonia El Ojo, El Jardín del Diablo, La Vía, Sector Cayuras, Urb. Praderas del Sur  
Esc. Elemental Paso Seco Carr. 153 Sector Paso Seco
- 10 Barrio Jauca I, Urbanización La Hacienda, Colonia Decimo o Capó, Colonia Alomar o Yerba Dura, Tramo Carr. #1, Km. 99, Hm. 2, Parcelas Jaucas Nuevas y Viejas, Sector La Playa de Jauca, Sector Clavelina, Urb. Villa Jauca, Bo. Felicia I\*, Playa Teñidor, Cunta Sapo, Boca Chica, Vaqueira, Barrio Jauca 2\*  
Esc. Jauca Carr. #1 Bo. Jauca I

**PRECINTO ELECTORAL TOR ALTA 018**

- 1 Pueblo, Urbanización Jardines De Toa Alta, Urbanización Villa Matilde, Urbanización Villa María, Calle Antonio López, Calle Muñoz Rivera, Calle José De Diego, Residencial Ramón Pérez, Calle Marina, Calle Palmer, Calle Barroed, Calle Aljorco XIII, Barriada Cuba Libre, Urbanización San José, Reparto Díaz, Residencial Píjaros, Urbanización Alturas Del Toa, Calle Ponca De León, Calle Vili Amparo, Calle Jardines del Toa, Parcelas San José\*  
Esc. José Pablo Morales Carr. #165, Km. 0.5 Bo. Pueblo
- 2 Barrio Mucarabones\*, Sector y Extensión Villa Del Río Sector, Bucarabones, Sector Los Frailes\*\*, Parcelas Barrio Bucarabones, Sector Píjaros del Barrio Bucarabones, Sector Arenas (Barrio Mucarabones) Sector Los Morales (Dentro Del Barrio Mucarabones), Sector La Cuadra, Urbanización Alturas De Montecarlo, Urbanización El Rosario\*\*, Urb. La Fuente (Fuente Imperial\*\*, Fuente del Valle\*\*, Fuente del Condado\*\*), Jardines de La Fuente  
Esc. José María Del Valle Carr. 819 Km. 1.0 Sector Mucarabones Bo. Mucarabones

- Sector Píjaros del Barrio Bucarabones, Sector Arenas (Barrio Mucarabones) Sector Los Morales (Dentro Del Barrio Mucarabones), Sector La Cuadra, Urbanización Alturas De Montecarlo, Urbanización El Rosario\*\*, Urb. La Fuente (Fuente Imperial\*\*, Fuente del Valle\*\*, Fuente del Condado\*\*), Jardines de La Fuente  
Esc. Manuel Veñilla Cabrera Carr. #861, Km. 5.9 Sector Píjaros
- 3 Barrio Mucarabones\*, Sector Píjaros, Sector Villa Juventud, Parcelas Viejas Píjaros, Parcelas Extensión Barrio Píjaros, Urbanización Brisas Del Toa, Urbanización Villas Del Toa, Comunidad Píjaros, Reparto Zoraida, Parcelas Nuevas Píjaros, Sector Los Torres, Urbanización Estancias de San Miguel, Estancias del Plata  
Esc. Abetardo Díaz Alfaro Carr. 828 Sector Píjaros
- 4 Barrio Ortiz\*, Parcelas Sector Píjaros, Calle Bienvenida, Urbanización Miraflores\*\*, Comunidad Píjaros\*, Urb. Monte Verde, Reparto La Campaña, Sector La Alegría\*\*, Urbanización Terrazas Del Toa, Urbanización La Providencia, Urbanización Toa Linda, Urbanización Monte Sol, Colinas De Esprado\*\*, Ciudad Jardín (El Jardín I\*\*, El Jardín II y El Jardín III), Sector Rodríguez Acevedo  
Esc. José De Diego Carr. #827, Km. 6.3 Bo. Píjaros
- 5 Barrio Ortiz\*, Sector La Loma, Barrio Píjaros (Carca De La Güilera), Sector Los Ayala, Alturas Río La Plata, Sector La Rosa, Sector La Falcona, Sector Los Llanos, Sector La Marina, Sector Carretera 827 (Mangó), Sector Preciosa Vista Del Lago, Sector Los Corzones, Sector Rincón, Reparto China, Sector Ramos, Sector Los Cosme, Sector Rivas, Gallera Hasta el 7, Sector La Vega Sector Veñilla, Sector Los Rodríguez  
Esc. Heracio Riviera Carr. #165, Km. 5.4 Bo. Quebrada Cruz
- 6 Barrio Quebrada Cruz\*, Sector Punta Brava, Urbanización Villa Toa, Sector Brava, Parcelas Quebrada Cruz\*, Parcelas Lomas García\*\*, Urbanización Santa Cruz, Parcelas Pastos Comunales, Sector Los Sánchez, Los Pacheco  
Esc. Felipe Díaz González Carr. #159, Km. 19.8 Bo. Quebradas Arenas
- 7 Barrio Quebrada Arenas, Colinas Del Sol, Parcelas Nuevas Del Barrio Quebrada Cruz, Los Mudos, Sector Cuesta Blanca, Sector Los Molino, Sector Los Hoyos, Reparto Quebrada Arenas, Jaldá Arriba, Villa Nal, Urb. Las Colinas  
Esc. Virgilio Morales Carr. #823, Km. 2.8 Bo. Quebradas Arenas
- 8 Barrio Río Lajas, Sector Los Marzán, Sector La Cuchilla, Haciendas De Dorado\*\*, Calles: (Almendra, Cadro, Bambó, Delino, Guayacán, Higüero, Laurel, Jaracanda, Kamani, India, Laurel, Marga, Nispero, Ebano, Los Jazmines), Reparto Carmen, Los Mazarro, Los Rivera  
Esc. Luis Muñoz Rivera Carr. #165, Km. 10.4 Bo. Contorno
- 9 Barrio Contorno, Carr. 165 Sector Cielito, Sector Ribo del Bony, Haciendas del Toa, Residencial Jardines De San Fernando, Urb. Town Hill, Residencial Sheila, Urb. San Fernando, Sector Los Santos  
Esc. Alejandro Cruz Ortiz (Jr.) Carr. 165, Km. 10.4 Bo. Galateo
- 10 Barrio Galateo\*, Parcelas Galateo, Sector Villa Joco, Sector Los Rosado, Sector Loubrial, Urb. Negrán, Quintas Negrán, Sector Gutiérrez  
Esc. José María Del Valle Carr. 819 Km. 1.0 Sector Mucarabones Bo. Mucarabones

- 11 Barrio Galateo\*, Carretera #824, Sector Galateo Centro, Urb. Díaz, Reparto Las Colinas, Sector Piedra Linda, Haciendas del Toa, Sector Los Vélez, Los Morzles  
Esc. Secundino Díaz Carr. #804, Km. 2.4 Barrio Galateo Centro
- 12 Barrio Quebrada Cruz\*, Sector El Cuco, Sector Los Cocos, Sector El 4, Sector Los Píjaros, Urbanización Reparto Monte Claro, Sector La Cuchilla, Reparto León, Sector Los Charriez, Urb. Los Siles  
Esc. Mercad Marciano Carr. 825, Km. 1.0 Sector El Cuco Bo. Quebrada Cruz
- 13 Urbanización Toa Alta Heights, Sector La Prá, Urb. Alturas De Bucarabones, Sector Ramos, Sector Valle Verde, Estancias Del Toa, Sector Los Soto, Urbanización Colinas Del Plata, Urb. Quintas de San Ramón, Urb. Quintas del Plata, Cond. Torres del Plata I y II, Cond. Mirador del Toa  
Esc. María C. Osorio Urb. Toa Alta Heights
- 14 Barrio Ortiz\*, Urbanización Los Dominicos\*\*, Calles: Santo Tomás De Aquino\*\*, San Agustín\*\*, San Mateo\*\*, San Francisco, San Raymundo, San Pedro, San Gregorio, San Alfonso, Sector Van Scoy\*\*, Calles: San Rafael\*\*, 3 Oeste\*\*, Ricardo Ramos, Andino, Colón, Urb. Las Quintas\*\*  
Esc. Abetardo Díaz Alfaro Carr. 828 Sector Píjaros
- 15 Haciendas Del Caribe, Urbanización San Pedro\*\* (Calle 7, 8, 9), Parque San Miguel\*\*, Calle 1 Bloque A y C\*\*, Calle 3 Bloque B y D\*\*, Urb. Madeline, Urb. Villa del Monte, Urb. Monte Casano  
Centro Comunal Madeline Urb. Madeline y Monte Casano

**PRECINTO ELECTORAL TOA BAJA 012**

- 1 Bo. Sabana Seca\*, Villa Kennedy  
Head Start Villa Kennedy Calle 4 Int. Calle 6 Urb. Villa Kennedy
- 2 Bo. Sabana Seca\*, Sector Camasay, Sector Propiedad Privada, Sector Calle Iglesia Cristiana\*  
Esc. María Teresa Pifero (Sup. Sabana Seca) Calle Márquez Final
- 3 Bo. Candelaria\*, Villa Clemente, Villa Dávila, Com. Candelaria Arenas\*, Com. Villa Pangola, Sector Albizu, Sector Gutiérrez Candelaria, Sector El Guayabal de Candelaria, Sector Monte Bello, Sector Dos Abres  
Esc. Ernestina Bracero Pérez (Villa Gutiérrez) Carr. 866, Km. 3 Com. Candelaria Arena Bo. Candelaria
- 4 Bo. Candelaria\*, Comunidad Candelaria Arenas\*  
Esc. Ernestina Bracero Pérez (Villa Gutiérrez) Carr. 866, Km. 3 Com. Candelaria Arena Bo. Candelaria
- 5 Bo. Candelaria\*, Sector Macón, Sector Buen Vecino  
Esc. Ernesto J. Fontáras (Macón) Carr. #2 Frente Int. Con Carr. 863 Sector Macón, Bo. Candelaria
- 6 Urb. El Plátano  
Centro Comunal El Plátano Ave. El Plátano Esq. Guayacán Urb. El Plátano
- 7 Urb. Covadonga, Haciendas Del Norte, Urb. Quintas del Norte\*\* Calle 4 (Casas C-25, E-14, E-15, E-16, E-26)  
Esc. María Justino Corredor Calle Camposamor Esq. Don Pelayo Urb. Covadonga
- 8 Bo. Candelaria\*, Sector Capitán, Sector Villa Olga  
Esc. Antonio Sáez Irizarry (S.U. Píjaros) Carr. 863, Km. 0.9 Sector Píjaros Bo. Candelaria
- 9 Bo. Candelaria\*, Com. Píjaros Candelaria\*\*, Hoyo Frio, Monte Bello I y II, Barriada Fidel Torres, Sector Barriada Rosa, Sector La Prá I y II, Barriada Márquez, Barriada Popular\*\*, Reparto Molina, Urb. San Pedro\*\*  
Esc. Antonio Sáez Irizarry (S.U. Píjaros) Carr. 863, Km. 0.9 Sector Píjaros Bo. Candelaria

\* Sector aparece en más de una unidad electoral, verifique con la Junta de Inscripción de su precintito. \*\* Sector aparece en más de un precintito, verifique con la Junta de Inscripción de su precintito.





19	Barrio Pueblo*, Sector Bubao Ave. Estreves, Bda. Maestra Ave. Hospital Viejo, Sector La Mata, Bda. Lomas Colón, Cruce Carr. 111 (Terminal Ave. Estreves, Residencia Sr. Lucas Vives), Sector Matadero Viejo, Urb. Jardines de Bubao	Esc. Monserrate Moreno Ramal 111, Km. 1.1 Bo. Pueblo
20	Bo. Pueblo*, Casco del Pueblo, Sector Cuba, Sector Ensanche, Sector Cumbre Alta, San Miguel, Millo Seda	Esc. Félix Seijo Calle Colomer Bo. Pueblo
21	Bo. Arenas*, Sector Arenas Abajo, Sector Arenas Puente Blanco* (Desde La Residencia del Sr. Juan Santiago Rodríguez en dirección Este hasta límite con Bo. Viví Arriba)	Head Start Arenas Abajo, Carr. 523, Km. 4 Bo. Arenas
22	Bo. Arenas*, Alto Arenas (desde la Residencia del Sr. Juan Santiago Rodríguez en dirección Oeste hasta el Río Grande de Arecibo), Sector Puente Blanco*, Sector Pedejas, Graciana Nieves, Sector Chorreras, Tomás Colón	Head Start Puente Blanco Bo. Puente Blanco
23	Barrio Arenas*, Sector El Guano	Esc. Luis Muñoz Rivera Calle Dr. Cuato Bo. Pueblo
24	Bo. Viví Abajo, Cercadillo, Sector Las Cuervas, Parcelas Prí Cruz desvío comenzando fiscal Ave. Estreves hasta David Jordán (ambos lados)	Esc. Viví Abajo Carr. 111, Km. 4.2 Bo. Viví Abajo
25	Bo. Caonillas Abajo, La Planta, Bo. Caonillas Arriba, Sector La Ceiba	Esc. Marta Lafontaine Carr. 613, Km. 2.5 Bo. Caonillas Abajo
26	Barrio Tetuán*, Sector Tetuán III	Com. Com. Tetuán III Bo. Tetuán
27	Barrio Tetuán*, Tetuán I y II	Unidad Móvil, Sector William Vidal, Antigua Hacienda Rullán, Bo. Tetuán
28	Barrio Viví Arriba, Finca Juan Marín, Parcelas Riera	Esc. Viví Arriba Bo. Viví Arriba
29	Barrio Las Palmas, Sector Candito Salvó, Sector Boquerón	Head Start Las Palmas Km. 22.4, Carr. 140 Bo. Palmas
30	Barrio Paso Palma, Sec. Camalzo**	Esc. Luis Vélez (Paso Palmas 1) Camino Vecinal a Carr. 140)
31	Barrio Consejo, Sector La Pica*, Comunidad Consejo Arriba	Head Start Consejo Km. 9.5, Carr. 625 Bo. Consejo

**PRECINTO ELECTORAL  
VEGA ALTA 010**

1	Comunidad Ponderosa**	Esc. Elemental Urbana, Calle Teodomiro Ramírez Bo. Pueblo
2	Sector Pámpano	Esc. Antonio Paoli Calle 9 Urb. Santa Rita Bo. Espinosa
3	Sector Fortuna*, Repto. del Valle*, Sector Taburón*, Abra Wilam, Res. El Baley	Esc. Espinosa Adentro (Fortuna) Comunidad Fortuna Bo. Espinosa
4	Urb. Las Colinas, Urb. Villa Linares	Esc. Ignacio Miranda Urb. Las Colinas Bo. Espinosa
5	Urb. Santa Ana, Comunidad Arenas, Comunidad Monterrey, Piedra Gorda, Carta Gallo, Golden Hills*, Sector Entrada Maysonet**, Villas de Santa Ana (Extensión Santa Ana)	Esc. Rafael Hernández Calle 3 Urb. Santa Ana

**PRECINTO ELECTORAL  
VEGA ALTA 010**

1	Comunidad Cerro Gordo, Alturas de Cerro Gordo, Balandra, Parcelas Nuevas Cerro Gordo	Esc. Cerro Gordo Carr. 690, Km. 7.3 Com. Cerro Gordo
2	Barrio Sabana, Comunidad Brefas, Villa Retomo, Cucubano, Villas del Palmar, Capdenza, Cond. Brefas, Brefas Playa, Hacienda de Mar, Vega de Dorado, Cond. Lomas del Mar, Com. Sabana** (Sierra Maestra*), Sector Paso Nivel	Esc. Francisco Felice (S.U. Brefas) Calle 2 Comunidad Brefas Bo. Sabana
3	Comunidad Santa Rosa*, Comunidad Ceiba Carmelita**, Comunidad Monserrate** Com. Pueblo Nuevo**	Esc. Jesús M. Armada, Calle 3 Ceiba Carmelita Bo. Sabana
4	Com. Sabana Hoyos, Bda. Regadera, Sector Vietnam, Pobre Sanzón, Villa Laguna, Sector Marismilla**, Pica El Peje, Sector El Abanico	Esc. José M. Pagán (S.U. Sabana Hoyos) Carr. 690, Com. Sabana Hoyos
5	Barrio Bajura, Area Rural Cuatro Cañales, Sec. Cachete**, Francés, Ojo del Agua, Bajura Almirante, Bajura Marina	Esc. Bajura Almirante Carr. 675, Km. 3.3 Bo. Bajura
6	Urb. Vista Alegre, Res. Francisco Vega, Sector Korea, (Vietnam Masanial), Los Párrres, Ext. Sánchez Machochal, Fátima, La Lomita, La Manra, Bajura Central, Sector Escalera	Esc. Apolo San Antonio Calle Luis Muñoz Rivera Final
7	Barrio Maricao, Parcelas Maricao, Parcelas Borinquen, Parcelas Santiago, Camaroma, El Nuevo, Los Reyes, Morán, Gallera, Colectora, Pachanga, Boquerón, Carr. 6677 (Fondo del Saco), Maricao Adentro, La Marina, Las Parcelas Zona 3, Sector Buena Vista	Esc. S.U. Adelaida Vega (S.U. Maricao) Carr. 677, Km. 7.3 Bo. Maricao
8	Barrio Candelaria, Ranchos Nativos, Sector Don Jobo Ramos, Raspadura, La Palma	Edif. Antigua Esc. Candelaria Carr. 647 Sector Jobo Ramos, Bo. Candelaria
9	Barrio Navilla	Esc. Navilla Carr. 630, Km. 5 Bo. Navilla
10	Barrio Cienegueta, Urb. Rodríguez	Centro Comunal Cienegueta Carr. 647 Bo. Candelaria
11	Barrio Pueblo, Comunidad Ponderosa**, Altos de Cuba	Esc. Elemental Urbana Calle Teodomiro Ramírez Bo. Pueblo

**PRECINTO ELECTORAL  
VEGA BAJA 017**

1	Barrio Pugnado Atuera* (Este De La Carretera #155), Las Granjas, Sector El Palmar, Sector Russa, Sector Golpeavisa*	Esc. Manuel Martínez Dávila, Carr. #155 Bo. Pugnado Atuera
---	---	--

2	Barrio Algarrobo* (Norte), Tramo Carretera #2, Urb. Jardines De Vega Baja, Vega Baja Lajas, Sector Los Sostre, Sector Arenas, Urbanización y Extensión Guarico, Vihá Alexandra, Estrada Tortuguero (Carretera #2), Estancias De Tortuguero, Urb. Clara del Sol, Urb. Camano del Sol	Esc. Rafael Hernández Urb. Jardines De Vega Baja
3	Barrio Algarrobo* (Norte), Sector Ojo Del Agua* (norte), Urbanización Monte Carlo	Esc. José G. Padilla I Calle Betances Bo. Pueblo
4	Barrio Yaguajay, Sector Laguna, Urb. Villa Los Pescadores, Sector Guarico Viejo, Sector Brisas de Tortuguero, Guarico, Urb. Brisas del Mar, Urb. Atlantic View, Urb. Las Delicias, Urb. Ocean Park, Haciendas de Tortuguero Urb. Ciudad Real, Reparto Mar del Norte	Esc. Ofelia Díaz Rodríguez (Brisas De Tortuguero) Comunidad Guarico
5	Barrio Algarrobo* (Sur), Reparto Sobriño, Villa Colombo, Sector Miss Kelly, Callejón Los Pérez, Carretera #670 (Norte), Parcelas Márquez**, Sector El Combate, Urb. Hacienda la Arboleda	Esc. Miss Kelly Sector Miss Kelly Bo. Algarrobo
6	Barrio Algarrobo* (Sur), Sector Chillo, Ojo Del Agua* (Sur), Barrada Colazo, Urb. El Verde, Carretera #155 (Desde La Escuela Padilla Hasta La Entrada Al Sector Russa)	Esc. José G. Padilla II Calle Betances Bo. Pueblo
7	Barrio Pugnado Adentro Parcelas, Nuevas, Sector Palmarejo	Esc. Eugenio María De Hostos Carr. #155, Km. 58 Bo. Pugnado Adentro
8	Barrio Pugnado Atuera*, (Oeste De La Carretera #155), Parcelas Pansani, Parcelas Amadeo, Sector La Línea, Hoyo Frio, Sector Golpeavisa*, Carretera #670* (Sur)	Esc. S. U. Manuel Martínez Dávila Int. Carr. #155 Bo. Pugnado Atuera
9	Bo. Pugnado Atuera*, Urb. Alturas De Vega Baja, Urb. El Rosario I, II* y III, Villa Pinares Urb. Vista Verde*, Los Hicacos	Esc. Juan Quirindongo Morell (Sup. Nueva) Urb. Alturas De Vega Baja
10	Barrio Quebrada Arenas	Esc. Quebrada Arenas Carr. 645 Bo. Quebrada Arenas
11	Barrio Puerto Nuevo*, Urb. San Demetrio, Playa Puerto Nuevo Sector Las Lisas	Esc. José De Diego Carr. #686, Km. 13 Bo. Puerto Nuevo
12	Barrio Puerto Nuevo*, Barrada Sandín, Urb. Villas de la Playa, Urb. Chales de la Playa	Esc. Rosa M. Rodríguez Sector Sandín Bo. Puerto Nuevo
13	Barrio Cabo Caribe*, Urb. San Vicente, Urb. Villa Real, Urb. y Ext. Catón, Colinas Del Nizorgis, Urb. Villa Del Rosario, Las Flores	Esc. San Vicente, Urb. San Vicente Bo. Cabo Caribe
14	Barrio Cabo Caribe*, Sector Los Naranjos	Esc. Cabo Caribe Sector Los Naranjos Bo. Cabo Caribe
15	Barrio Almirante Sur*, Parcelas Miranda	Esc. Almirante Sur II Carr. #160, Km. 7.7 Bo. Almirante Sur
16	Barrio Pueblo, Urb. Brasilia, Urb. Bellavista, Año De Cuba, La Pica, Calle Corchado, Urb. Haciendas De Monte Verde	Esc. Lino Padrón Rivera Calle Jrdán Blanco Bo. Pueblo
17	Barrio Ceiba*, Sector Sabana* (Sierra Maestra**), Bo. Cibuco	Esc. Manuel Negrón Collazo I, Carr. #668, Sector Sabana Bo. Ceiba
18	Barrio Ceiba*, Comunidad Santa Rosa**, Comunidad Pueblo Nuevo**, Carr. Mázar #2, Las Cañales, Comunidad Ceiba Carmelita**, Comunidad Monserrate**, Villa Trasca, Sector Las Matías	Esc. Manuel Padilla Dávila Calle #1, Sector Pueblo Nuevo Bo. Ceiba

19	Barrio Río Abajo*, Sector La Trocha, Sector Arenales, Cond. Torre Vista	Esc. Angel Sandín Martínez Calle Betances Bo. Pueblo
20	Barrio Almirante Norte, Parcelas Las Arañas, Sector Los Chorrros, Sector El Indio, Sector Cachete*, Urb. Villa Rosa	Esc. S.U. Almirante Norte Carr. #160, Km. 4.3 Bo. Almirante Norte
21	Barrio Río Arriba	Centro Comunal Río Arriba, Carr. 645 Bo. Río Arriba
22	Barrio Almirante Sur*, Sector Los Declat	Esc. Almirante Sur I Carr. #160, Km. 9 Hm. 9, Bo. Almirante Sur
23	Bo. Río Abajo*, Sector La Vereda, Sector Brisas del Rosario, Urb. El Rosario II*, Urb. Vista Verde*, Calle Fernando Rosario Vázquez	Esc. Trocha (La Vereda) Carr. 674, Km. 1.5 Bo. Río Abajo

**PRECINTO ELECTORAL  
VIEQUES 001**

1	Bo. Florida, Parcelas Marind, Monte Santo, Barrancón, Parcelas Coffi, Húcaros, Los Mares, Bo. PRRA, Tortuguero, Urb. Lucía Franco, Jardines de Vieques, Estancias de Isla Nena	Esc. Playa Grande Carr. 28 Sector Monte Santo
2	Bo. Puerto Diablo, Bravos de Boston, Bda. Fuerte*, Bda. Santa María, Pueblo Nuevo, Villa Borinquen	Esc. Germán Rickhoff Sector La Santa María
3	Bo. Hueca, Puerto Real, Esperanza, Pálin, Mata	Esc. Juanita Rivera Albert Sector La Esperanza
4	Bo. Pueblo, Benitez Castaño, Barrio Moropouse, Baldorioty de Castro, Isabel II, Bo. Cañón, Plano Paterson, Muñoz Rivera, Cambrey, Las Flores, Miramar, Victor Duteil, Leguillón, Prudencia Orliones, Antonio Melhado, Barrio Buena Vista, Bda. Fuerte*, 65 de Infantería, Carlos Labrum, Tomás Pérez Brignioni, Las Marías	Esc. José Guaiter Benitez Calle Victor Duteil Bo. Pueblo
5	Bda. Destino, Puerto Ferro, Luján	Esc. 20 de Septiembre de 1968 Calle 200, esq. 298 Bo. Pueblo

**PRECINTO ELECTORAL  
VILLALBA 058**

1	Bo. Villalba Arriba*, Sector Palmarejo (al norte del Puente), Divisoria**, El Semá, Las Trozas, La Julia, Cuesta El Pasto, Guandacica, El Collado, El Hoyo	Esc. Aurea Gimestre (Palmarejo) Carr. #149, Km. 50.1 Villalba Arriba
2	Bo. Villalba Arriba*, Sector Chichón	Esc. Chichón Sector Chichón Bo. Villalba Arriba
3	Barrio Pueblo, Urb. La Vega, Alturas de Villalba, (1ra. y 2da. Sección), La Pulga, Jovito, Urb. Monte Bello, Urb. Vista Alegre	Esc. Norma I. Torres (Intermedia Hueva) Carr. 151 Sector Urbano
4	Bo. Vacas*, Vista Alegre, La Sierrita, Sector Vacas, Llano (Tamarindo)	Esc. Vista Alegre Sector Vista Alegre Bo. Vacas
5	Barrio Vacas*, Mogote, El Frío, El Bolo	Esc. Mogote Sector Mogote
6	Bo. Hato Puerto Arriba*, Parcelas Camarones, Los Robles, Cañita	Esc. Camarones Parcelas Camarones Bo. Hato Puerto Arriba
7	Bo. Hato Puerto Arriba*, El Pino Apeadero, Parcelas Céspedes, El Nuevo Pino, Zarza, Calle Vieja	Esc. S.U. Alfredo Bocachica (Pino) Carr. 151, Km. 3.0 El Pino Bo. Hato Puerto Arriba

\* Sector aparece en más de una unidad electoral, verifique con la Junta de Inscripción de su precinto. \*\* Sector aparece en más de un precinto, verifique con la Junta de Inscripción.

UNIDAD ELECTORAL	SECTORES INCLUIDOS	CENTRO DE VOTACION Y DIRECCION FISICA	UNIDAD ELECTORAL	SECTORES INCLUIDOS	CENTRO DE VOTACION Y DIRECCION FISICA	UNIDAD ELECTORAL	SECTORES INCLUIDOS	CENTRO DE VOTACION Y DIRECCION FISICA	UNIDAD ELECTORAL	SECTORES INCLUIDOS	CENTRO DE VOTACION Y DIRECCION FISICA
8	Barrio Caonillas Arriba*, Oripa**, Dajjos, Las Toyosas, La Hacienda, El Limón, Cuesta Limón, El Hoyito	Esc. El Limón Carr. #151, Km. 7.3 Sector El Limón Bo. Hato Puerto Arriba	11	Bo. Limones, Sector La Casa, Sector La Laura, Sector Vieques, Parcelas Martorell, Martorell Arriba, Borinquen	Esc. Sup. Luis Muñoz Marín Com. Martorell Carr. 902 Bo. Limones	18	Parc. Almácdigo Bajo, Sec. Oñueños, El Rocio**, Los Galazas, Foco Bonita, Sector Hernández**, Sector Linterna, Sector Monserrate, Sector Las Turbanas	Esc. Parcelas Parc. Almácdigo Bajo	19	Bo. Barinas**, Parcelas Nuevas y Viejas Barinas, Country Club, Res. Barinas, Urb. Alt. de Yauco, Carlos Claudio, La Riviera, Callejón Cordero, Cuesta Doña Chila, Los Galazas, San Tomás, Barinas Centro, Sector Rancho 13	Esc. Elm. Carlos Claudio Carr. 335 Bo. Barinas
9	Barrio Caonillas Arriba*, La Sierra, Caonillas (Cao Rivera), Cubones Norte, Los Aponte	Esc. Caonillas Carr. #151, Int. #553 Bo. Caonillas Arriba	12	Bo. Pueblo*, Urb. Los Angeles, Urb. Villa Rocío, Urb. Ramos Antonini, Urb. Jardines de Yabucoa, Casco del Pueblo, Sector El Toqueuro	Esc. José F. Contró Carr. José F. Contró Bo. Pueblo	20	Bo. Barinas**, Sector Media Oñada**, Lima, El Bosqueño, Ciénaga, La Ribera, Sta. Rosa, Cibao, Camino Sergio López, Estancias de Sta. María, La Joya, Hacienda el Monte, Sector Loma del Viento, Sector La Gallera	Esc. S. U. Ana María Negrón Carr. 335 Bo. Barinas	21	Bo. Caimito, Bo. Diego Hernández, Cotul, Isla, La Aurora, Asisitas, Loma Bonita, Cerro Gordo, La Joya, El Hoyo, La Cabaña Tati Torres, La S, Sector El Rincón, Terrazas Néstor Yáñez, Sector el 4	Esc. Patria Pérez Carr. 128 Bo. Diego Hernández
10	Bo. Caonillas Abajo*, Cerro Gordo, Cubones Sur, Los Chivos	Esc. Cerro Gordo Ramal #150 Bo. Caonillas Abajo	13	Bo. Aguacate*, Calle Sol, Sector Jagüeyes, Aguacate Arriba	Esc. Andrés Soto Carretera 908 Bo. Tejas	22	Bo. Quebradas, Paso Hondo, Cuesta Grande, Doña Tía*, Javilla, Sector La Cruz**, Sector La Loma, Sector Albarrán, Sector La Joya	Esc. Quebradas Carr. 355 Bo. Quebradas	23	Mtatei Lluveras Norte y Este, Manuel A. Negrón Esta, Calle Sta. Rosa, Tendal, Tendal Filo, Eugenio Sánchez López, Interior Mejías (Norte), Calle La Cruz, Las Flores, Bda. Gálvez, Muñoz Rivera Esta, Callejón León Arroyo, Callejón Amargura, Higüero, El Peñero, La Vega, Cuesta Blanca, San Si Puentes, Cantara, El Cerro, Callejón Tadeo, Calle Venere y Betances (Norte-Este), Prisionero de Mayo*	Esc. Santiago Negrón Ave. Barbosa Bo. Pueblo Sur
11	Bo. Caonillas Abajo* Vega Grande, Los Fondos, Palma Sola, Rincón, El Higüero, Las Minas, La Cruz, Lajas de Valbala	Esc. S.U. Eladio Rosa Romero (Higüero) Carr. #150, Sector Higüero Bo. Hato Puerto Abajo	14	Bo. Aguacate*, Sector Ingenio	Esc. Trinidad (Parcelas Ingenio) Carr. 905, Km. 0.6 Sector Ingenio	24	Mtatei Lluveras Sur, (desde el Río Yauco hasta Calle Pacheco sur), Urb. Luchetti, Urb. Jard. de Borinquen, Hac. Luchetti, Calle Comercio, Prófugo, Comercio**, Malizero Contrón, Ave. Barbosa, Calle Cesari, Calle: Santiago Negrón, Sto. Domingo, 25 de Julio**, Santiago Viraldi, Baldorioty Sur, Dr. Ganell (San Rafael), Pasarell Sur**, Pacheco Sur, Mejías Sur, Carrón Maduro, Cuesta del Río, Calle A**, Calle Sargento Alvarado (Calle Sin Nombre), Betances Sur, Calle Pedro Juan Rivera, Calle 65 de Inf.** Calle La Plana, Bda. Delicias, Urb. Estancias de Yauco, Hacienda Florida (Quebrada Barranchín) Rosa Amelia Apts., (Edif. Gerakino)	Esc. LUIS MUÑOZ RIVERA Ave. Barbosa Bo. Pueblo Sur			
12	Bo. Hato Puerto Abajo, Bo. Hato Puerto Arriba (Sur), Hatillo, Parcelas Tota Vaca, Camarones Abajo, El Lago	Esc. S.U. Hatillo Carr. #150 Sector Hatillo Bo. Hato Puerto Arriba	15	Bo. Playa*, Playa Guayánés, Sector Gándulor, Sector Veteranos, Calabazetas, Sec. Parrilla**, Urb. Vista Mar	Esc. Eugenio María De Hostos, Carr. 906 Bo. Playa	1	Bo. Guayabota*, Las Panes, El Vental, La Aldea, Camino Doña Zaza, Sector El Cruz Sec. Tres Puntos**, Sector Surito, Sector La Herradura	Esc. S.U. Marcos Sánchez Carr. 182 Bo. Guayabota	2	Bo. Guayabota*, Sector Quebradillas	Esc. Catalina Morales Carr. 900, Km. 9.5 Sector Quebradillas Bo. Guayabota
13	Bo. Valbala Abajo*, Jagüeyes, Corillo, Cotarrera, Parcelas de Jagüeyes, Los Bravos, Valbala Apartment	Esc. S.U. Julio Olivieri Carr. #149, Km. 59.3 Parcelas Jagüeyes	16	Bo. Aguacate*, Parcelas Comunas Nuevas y Viejas, Sector El Cerro, Sector La Curva, Sector Aguacate Adentro, Sector Raja Boca, Sector Parrillas, Urb. Villas De Boeraventura	Esc. Andrés Sandín (S.U. Aguacates) Carr. #3 Bo. Aguacate	3	Bo. Jácenas, Jácenas Granja, Jácenas Sur, Jácenas Abajo, Campo Alegre, Sector Piedras Blancas, Jácenas Arriba	Esc. Manuel Ortiz Ramal 902 Bo. Jácenas Abajo	4	Bo. Camino Nuevo*, Sector El Guano, Sector El Cocul, Sector Majoja, Sector Los Colones, Sector Loma Del Viento	Esc. Fco. J. Sustache (El Guano) Bo. Camino Nuevo
14	Bo. Valbala Abajo* Sto. Domingo, Taba Largas, Palovina, Barrada Olivaria de Valbala, El Tronero, Urb. Sagrado Corazón, Romero, Sector Chorreras**	Esc. José González Gincio Sector Romero Carr. #149 Bo. Valbala Abajo	17	Bo. Pueblo*, Bo. Juan Martín*, Urb. Pública Dr. Víctor Berríos, Urb. Mínima José M. Méndez, Urb. Santa Elena, Poblado Vanzovia, Reparto Horizonta, Urb. Villa Hilda	Esc. Sup. Teodoro Aguirre Mora, Carr. del Cementerio Bo. Pueblo	4	Bo. Camino Nuevo*, Sector El Guano, Sector El Cocul, Sector Majoja, Sector Los Colones, Sector Loma Del Viento	Esc. Fco. J. Sustache (El Guano) Bo. Camino Nuevo	5	Bo. Calabazas*, Urb. Mínima Jaime C. Rodríguez, Urb. Santa María	Esc. Jaime C. Rodríguez Carr. 900, Km. 0.6 Bo. Calabazas
15	Las Alondras, Tierra Santa, Cercao El Mamey, Res. Estudio Negrón, Res. Máximo Miranda, Res. Elraín Suárez, Barrada Borinquen, Valbala Housing	Esc. S.U. Francisco Zayas Santana, Carr. #150, Km. 0.4 Urb. La Vega Bo. Pueblo	18	Bo. Camino Nuevo*, Parcelas Camino Nuevo, Sector El Negro, Sector Playa Lucía, Carr. 901**, Sector Rincón, Camino Los Rielitos, Sector Tamarindo	Esc. Asunción Lugo (S.U. Camino Nuevo) Parcelas Camino Nuevo	6	Bo. Calabazas*, Sector Guayabo, Sector Playita, Carr. #900, Parcelas Nuevas, Playita Arriba	Esc. Guayabo Sector Guayabo Com. Playita Bo. Calabazas	6	Bo. Calabazas*, Sector y Calabazas	Esc. Rosa Sánchez Calle #8 Parcelas Rosa Sánchez Bo. Calabazas
16	Sector Palmarejo (al Sur del Puerto), Casco Pueblo, Barrada Cooperativa, Barrio Chino, Barrada Nueva, Urb. Villa Alba, Planta Toro Negro	Esc. Walter McJones Calle Muñoz Rivera Bo. Pueblo				7	Bo. Calabazas*, Sector y Calabazas	Esc. Rosa Sánchez Calle #8 Parcelas Rosa Sánchez Bo. Calabazas	7	Bo. Calabazas*, Sector y Calabazas	Esc. Rosa Sánchez Calle #8 Parcelas Rosa Sánchez Bo. Calabazas
17	Barrio Valbala Arriba*, Sector Aceituna	Esc. Aceituna Sector Aceituna Bo. Valbala Arriba				8	Bo. Calabazas*, Sector Calabazas Arriba, Sector Sodoma o Calabazas Adentro, Sector Rincón	Esc. Calabazas Arriba Carr. 182 Bo. Calabazas	8	Bo. Calabazas*, Sector Calabazas Arriba, Sector Sodoma o Calabazas Adentro, Sector Rincón	Esc. Calabazas Arriba Carr. 182 Bo. Calabazas

**PRECINTO ELECTORAL YAUCO 047**

- Bo. Río Prieto, Sector La Montaña, Santa Clara, Cerros Abajo, Carrizales\*\*, Hacienda Asunción, Hacienda Arbeta, Salvación, La Urstul, Sector Gilzássa, La Granja
- Bo. Almácdigo Bajo, Los Fabra, Famulandia, Olivares, Haciendas Yaucanas, La República\*\*, Quintas del Rocio, Sec. Oñueños, Sector El Rocio\*\*, Sec. Los Gutiérrez\*\*, Sector Sáez, Mansiones de Monte Rey, Urb. San Francisco
- Bo. Ranchera, La Cruzada, La Loma, Palmas Gordas, Parcelas Olivari, Rata Martínez, Moncho Vélaz, Sector Ferraz, Sector La Planta, Sector Orongo
- Parcelas Santa Cruz, El 22\*\*, Bo. Rubias, Las Cabañas, Corozas, Hoyo Israel Goldén, Carr. 365\*\*, Carr. #128
- La Jurada, La Planta, Bo. Yegua, Cerro Las Piñas, Cabañas Muñoz, Sect. Ají
- Bo. Naranjo, Loma del Verde, Guaraguao, Loma Jagüey, Parcelas Naranjo, Camino Viejo, El Verde Abajo
- Bo. Aguas Blancas, Palos Blancos, Hacienda Lirinas, Hacienda Mtatei\*\*, Hacienda María Antonia, Sector Vicario, Los Helechos, Hacienda La Leonor, Sect. Los Fernández, Finca Palmira, Sector Jácenas

**PRECINTO ELECTORAL YAUCO 048**

- Urb. Turnkey, Urb. La Quinta, Urb. Costa Sur, Urb. Colinas de Yauco, Urb. Mafedo, Rpto. Esperanza, Solares Violeta, Barrada Lluveras\*\*, Cincuenta Cuerdas\*\*
- Río Cañas\*\*, La Palmita, Río Loco\*\*, El Cacique, Loma del Viento, La República\*\*, Los Gutiérrez\*\*, Solares El Cafetal, Villas del Cafetal, Bo. Susúa Alta, Sec. El Lago, Alturas del Cafetal
- Las Palés, Río Loco\*, Parcelas Las Palés, La Tumba, Cuatro Calles, Sector Marianí
- Barrio Palomas, Nueva Vida\*\* de Palomas, Potrero Borinquen, Callejón Viqueira, Solares Nuevos Callejón el Paseo
- Urb. Valle Sereno, Urb. Monte Verde, El Cafetal II, Extensión Yidomar, Urb. Yauco Housing, Urb. Mont Blanc, Mont Blanc Gardens, Jardines de Mont Blanc, Mont Blanc Housing, Cincuenta Cuerdas\*\*, Bda. Lluveras\*\*, Carr. 368 (Desde Esc. Int. hasta Inventa a Cementerio Nuevo), Quintas de Valle Verde
- Bo. Frailes, Parc. Damiani, Parc. El Hoyo de los Lugo, Los Alvarez, Parcelas Candelaria, La Luisa, Sector Monte Lejos, Sector Barocales
- Urb. El Rosario, Urb. Ext. Villa Milagros, Urb. Pública Santa Catalina, Barrada los Perros, Cond. Torres Navel, Prófugo, Comercio\*\*, Calle 25 de Julio\*\*, Pasarell Sur\*\*, Calle B, Calle 65 de Inf.\*\* Monte La Florida Urb. Los Pinos
- Urb. Villa Olímpia, Urb. Roosevelt, Calle A\*\*

# Puntos que debes conocer antes de salir a votar

- Todas las Tarjetas Electorales son válidas, siempre y cuando estés debidamente inscrito y activo en el Registro Electoral. Pero si tu Tarjeta está deteriorada o la perdiste, debes pasar cuanto antes por la JIP de tu precinto a solicitar un duplicado. ¡No lo dejes para lo último! Localiza ya tu Tarjeta Electoral. Sólo tienes hasta las 2:30 de la tarde del domingo, 13 de diciembre para acudir a la JIP donde estás inscrito.
- Si eres un joven que cumple 18 años en o antes del 13 de diciembre y eres un elector cualificado como elector activo, puedes votar en el Plebiscito. Pero aunque estés inscrito y tengas Tarjeta Electoral, si no tienes 18 años, no aparecerás en las Listas Electorales.
- Si después de leer este suplemento tienes algún problema sobre el lugar donde te toca votar, puedes llamar libre de costos, al Sistema Telefónico de Orientación Electoral de la Comisión Estatal de Elecciones, a los teléfonos **889-VOTA (8688)** en el área metropolitana o **1-877-889-VOTA (8688)** en la isla o acude al organismo electoral de tu preferencia.

## Recuerda:

El día del Plebiscito los Colegios Electorales abren de 8:00 a.m. a 3:00 de la tarde.  
¡Acude temprano para evitar las largas filas!

## Vota el 13 de diciembre Plebiscito 1998



COMISION ESTATAL DE ELECCIONES

## desde cuba

### Escasez en el racionamiento

**MIENTRAS** la red de tiendas dolarizadas en la ciudad oriental de Santiago de Cuba anuncia una rebaja en los precios de sus mercancías hasta el próximo 4 de enero de 1999, con motivo de la oficializada Navidad, los almacenes distribuidores de alimentos racionados a la población no han situado las cuotas en las tiendas de viveres de esta capital provincial.

La canasta familiar correspondiente al presente mes está presentando las mismas dificultades que las anteriores, por falta de cantidades suficientes de los productos a distribuir.

### Cancelan venta de libro humorístico

LA DIRECCION del Partido Comunista en la provincia Villaciara ordenó retirar de la venta todos los ejemplares de "Un Libro Sucio", escrito por Eduardo del Llano y Luis Felipe González, miembros del elenco humorista "Nos y Otros".

El libro, que contiene narraciones en tono jocoso sobre temas de la actualidad cubana, comenzó a ser retirado en los últimos días del mes de noviembre de todas las librerías y bibliotecas de la provincia, alegando que su contenido es "contrarrevolucionario".

Los autores presentaron una nota de protesta ante el Director Nacional del Instituto Cubano del Libro, calificando la acción de acto agresivo contra la cultura popular, y

señalan que sus detractores, los periodistas Jorge Luis Pantoja y Aldo Isidró del Valle, de la emisora radial CMHW, de la ciudad de Santa Clara, y el dramaturgo Roberto Orihuela, secundan una campaña de "pureza ideológica" iniciada por Miguel Díaz Canel, primer secretario del Partido Comunista en Villaciara.

### Acta de Advertencia a periodista

**AGENTES DE LA** Policía Nacional arrestaron e interrogaron durante hora y media al periodista independiente Jesús Labrador Arias, de 44 años, cuando éste verificaba una información sobre varios atracos en la ciudad de Manzanillo, en la provincia oriental de Granma.

Labrador Arias, corresponsal de la agencia Cuba Press, investigaba acerca de una serie de robos en entidades estatales de la región cuando fue detenido el pasado primero de diciembre. Antes de ser liberado, le fue levantada un acta de advertencia, pues según los agentes, divulgar noticias sobre hechos de ese tipo incitaba a la población a delinquir.

### Desalojo en barrio marginal

**MAS DE QUINCE** casas de familias residentes en el barrio marginal Los Sitios fueron arrasadas con equipos pesados en la madrugada del sábado 28 de noviembre, tras haber sido desalojadas por orden del Departamento de Control de Viviendas de la Reforma Urbana.

La pequeña barriada, ubicada cerca del poblado de

Casablanca, municipio capitalino de Regla, creció en los últimos años debido a la grave crisis de vivienda imperante en el país y la afluencia de emigrantes de otras provincias hacia La Habana. A pesar de que sus moradores poseían contratos por el pago de la energía eléctrica y servicios de agua potable, las autoridades de la Reforma Urbana, el Poder Popular y la Policía, dieron cumplimiento al desalojo, lo que suscitó una airada protesta de los afectados, en la que dos de ellos fueron arrestados por negarse a abandonar el lugar.

### Consignas antigobierno


**PROCLAMAS** con consignas antigubernamentales aparecieron en las calles de la ciudad oriental de Las Tunas a finales de la última semana del mes de noviembre pasado.

Según informaron residentes de esa ciudad, las octavillas fueron halladas en las áreas aledañas a la termin de ferrocarriles, el reparto Sosa y el cine Luanda. Un intenso operativo policial, apoyado por efectivos de las fuerzas especiales del ejército, llamadas "Boinas Rojas", que se prolongó durante tres días, realizó registros de moradas y arrestó a casi una docena de vecinos de esta ciudad, bajo sospechas de ser los autores.

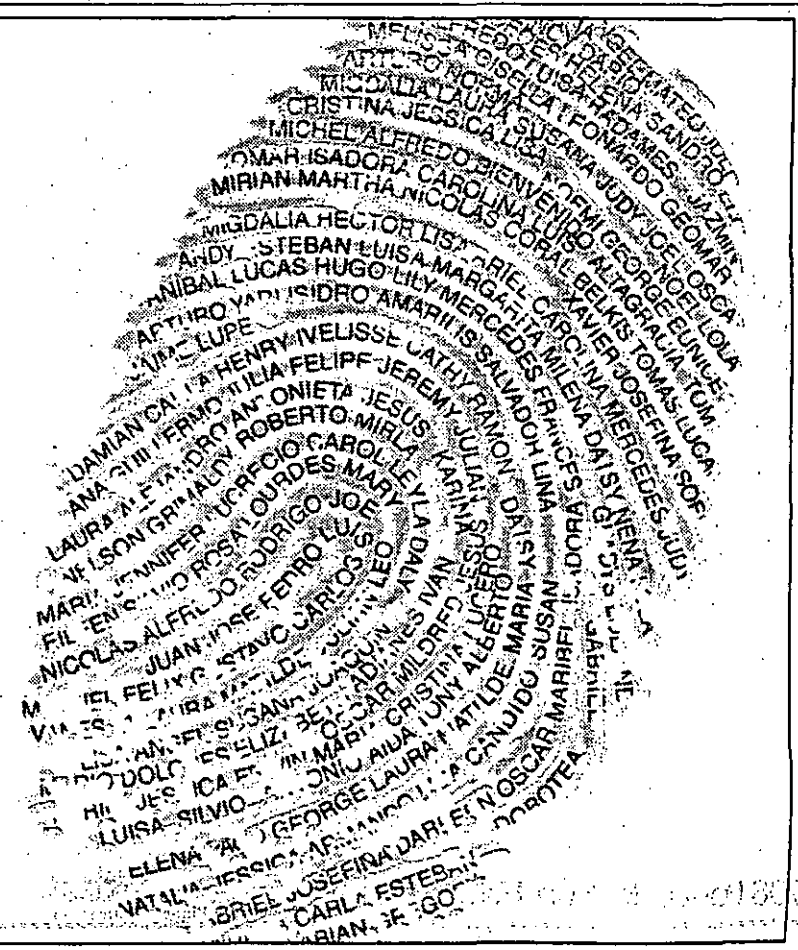
**Servicio Noticioso de: Carta de Cuba, Cuba Press, B.P.I.C., Pueblo Libre, C.N.P., Oriente Press, A.P.L.O Perla del Sur, U.P.E.C.I. y Agencia Sindical Independiente.**

**Esto es lo que pasa  
cuando sales a votar.**

Dejas tu huella.  
El próximo 13 de diciembre  
vota en el Plebiscito.



COMISION ESTATAL DE ELECCIONES



# Promete Hoffa reconciliar obreros

WASHINGTON —(AP)— El nuevo presidente del Sindicato de Camioneros de Estados Unidos, James Hoffa, declaró que desea lograr la reconciliación dentro del gremio que regentara otrora su desaparecido padre, para "concentrarnos en el futuro" en vez del pasado.

Hoffa es hijo de Jimmy Hoffa, presidente del sindicato durante los años de máxima influencia política de la organización y desapareció en 1975, al parecer secuestrado y asesinado por la mafia, con la cual se cree tenía vínculos.

Su hijo declaró el domingo que "la mafia mató a mi padre y ellos jamás volverán a este sindicato. De eso me encargaré yo".

Hoffa ganó con 177,200 votos frente a 127,287 para Tom Leedham, su más cercano rival. John Metz, que rehusó a hacer campaña, recaudó sólo 19,387 votos. Prometió hacer todo lo posible para mejorar las cuentas del sindicato y aumentar su militancia, expulsando a todo el que tenga vínculos con el crimen organizado.

"Vamos a olvidar el pasado, vamos a concentrarnos en el futuro", declaró Hoffa entrevistado por la televisora NBC.

En 1996, Hoffa, un abogado especializado en cuestiones laborales con oficina en Detroit, fue derrotado por estrecho margen por Ron Carey. Pero Carey fue destituido luego que las autoridades determinaron que su campaña recaudó fondos de manera ilegal. Hoffa dijo que su objetivo es devolverle a la organización la influencia política de la cual gozaba "cuando éramos el sindicato más fuerte y más rico del mundo". En su apogeo, el Sindicato de Camioneros contaba con 2 millones de miembros. Ahora tiene unos 1,4 millones.

**JAMES HOFFA**  
Sigue legado de su padre



## Internacionales

### Violentos enfrentamientos en Cisjordania

JERUSALEN —(AFP)— Un joven palestino murió y 38 otros resultaron heridos en enfrentamientos con soldados israelíes que se produjeron en este lunes distintas localidades de Cisjordania, según un nuevo balance de fuentes hospitalarias. Varios miles de manifestantes salieron a las calles de Naplusa, Belén, Hebrón, al-Bireh, Tulkarem y Salfit para reclamar la liberación por Israel de prisioneros palestinos y dar su apoyo a unos 2,000 detenidos que el domingo iniciaron una huelga de hambre.

### Albaneses rechazan plan norteamericano

PRISTINA, Yugoslavia —(AFP)— Los albaneses estiman "inaceptable" la última versión del proyecto de acuerdo sobre Kosovo elaborado por el mediador norteamericano Christopher Hill, declaró el lunes Fehmi Agani, líder de los negociadores kosovares.

"Ese proyecto es inaceptable para nosotros. Consideramos que no puede servir de base para negociaciones (con Belgrado) y pensamos que no contribuye a la solución del problema de Kosovo", afirmó Agani ante la prensa en Pristina, capital de la provincia. Los albaneses reprochan al proyecto norteamericano, indicó, de "acercarse al concepto y exigencias serbias", que buscan mantener Kosovo bajo la tutela de Belgrado.

### Irak no descarta ataque de EU

BAGDAD (EFE) — El vicepresidente de Irak, Taha Yasín Ramadán, declaró el lunes, que no descarta un ataque estadounidense contra Irak para resolver la cuestión de las inspecciones del armamento iraquí. "El ataque es la mayor posibilidad", respondió Ramadán a las preguntas de la prensa en Bagdad sobre los medios de solucionar el asunto de las inspecciones que hacen equipos de expertos de la Comisión Especial de la ONU para el desarme de Irak (UNSCOM) y del Organismo Internacional de la Energía Atómica (OIEA), para dismantelar el armamento prohibido de Irak. Este dismantelamiento es la principal condición que pone el Consejo de Seguridad de la ONU para levantar el embargo petrolero que impuso al país hace ocho años y las sanciones económicas internacionales.



## Al comercio, a patronos y al público en general

El domingo, 13 de diciembre de 1998 será día de fiesta legal en todo Puerto Rico, por motivo de la celebración del Plebiscito.

En consecuencia, entrarán en vigor las siguientes disposiciones de la Ley Electoral y la Ley Habilitadora del Plebiscito:

**Garantía del derecho al voto.** A ningún empleado del Gobierno del Estado Libre Asociado o de cualquiera de sus agencias, instrumentalidades, corporaciones públicas, dependencias o de cualquier gobierno municipal, o de cualquier persona o entidad privada, se le impedirá que vaya a votar en dicha elección, si estando calificado como elector, tuviera derecho a votar en ella. (Artículo 5.004 Ley Electoral).

**Garantía del derecho al voto de los empleados de empresas de operación continua.** Es deber de todo patrono de empresa de operación continua, tomar acción positiva para establecer turnos que permitan a sus empleados concurrir al colegio de votación entre las 8:00 a.m. y las 3:00 p.m. (Art. 5.034 Ley Electoral). Todo patrono o representante de éste que se negare a permitir que un empleado capacitado para votar, acuda a su colegio a ejercer el voto, será sancionado con pena de reclusión que no excederá de seis (6) meses, o multa que no excederá de quinientos (500) dólares. (Art. 8.022 Ley Electoral). Todo patrono vendrá obligado a conceder el tiempo necesario a los empleados que sirvan como funcionarios de colegio en el Plebiscito y que así puedan evidenciarlo, sin pago y sin cargo alguno a licencias. Los funcionarios vendrán obligados a evidenciar su participación en el proceso mediante la certificación correspondiente (Art. 20 - Ley del Plebiscito).

**Cierre al público de parques, coliseos, auditorios, etc.** Ninguna agencia, municipio, corporación pública, dependencia o instrumentalidad del Estado Libre Asociado de Puerto Rico autorizará el uso de las anteriores facilidades públicas deportivas, recreativas o de otra naturaleza, y dispondrá que las mismas estén cerradas el día del Plebiscito hasta las tres de la tarde (3:00 p.m.), para que no se limite o impida la concurrencia de la ciudadanía a los centros de votación. (Art. 5.004 Ley Electoral y Art. 19 Ley del Plebiscito).

**Cierre de establecimientos comerciales e hipódromo.** Los establecimientos comerciales deberán permanecer cerrados el día del Plebiscito hasta las tres de la tarde (3:00 p.m.). Todo establecimiento comercial podrá optar por abrir sus puertas al público desde las tres de la tarde (3:00 p.m.) hasta las doce de la medianoche (12:00 p.m.) del 13 de diciembre de 1998. Esta disposición no aplicará a la operación de un hipódromo, el cual no podrá abrir al público ese día (Art. 19 - Ley del Plebiscito).

**Aplicación de la Ley Seca.** Se dispone, además, que no podrá operar ningún establecimiento comercial, salón, tienda, club, casa, apartamento, depósito, baraca o pabellón para el expendio, venta, tráfico o consumo gratuito de licores espirituosos, destilados, vinos, fermentados o alcohólicos, desde las dos de la mañana (2:00 a.m.) hasta las tres de la tarde (3:00 p.m.) del día del Plebiscito. Esta prohibición no aplicará en ningún momento a los establecimientos comerciales que operen hoteles, paradores, condohoteles y barcos cruceros, que constituyan parte de las facilidades que éstos ofrecen a sus huéspedes o visitantes, cuando el expendio de bebidas alcohólicas se haga a sus huéspedes para el consumo en el mismo lugar. Todo establecimiento comercial hallado en violación de esta prohibición, será sancionado con multa de cinco mil dólares (\$5,000) por cada infracción o la cancelación de su licencia o permiso para expendio de bebidas alcohólicas o ambas penas a discreción del Tribunal (Art. 19 - Ley del Plebiscito).

Juan R. Melicio  
Presidente



COMISION ESTATAL DE ELECCIONES  
ESTADO LIBRE ASOCIADO DE PUERTO RICO

Country Puerto Rico

Year 1998 Language Spanish

Description Electoral Commission  
registration and voter  
education announcement  
from the periodicals

IFES developed/sponsored? No